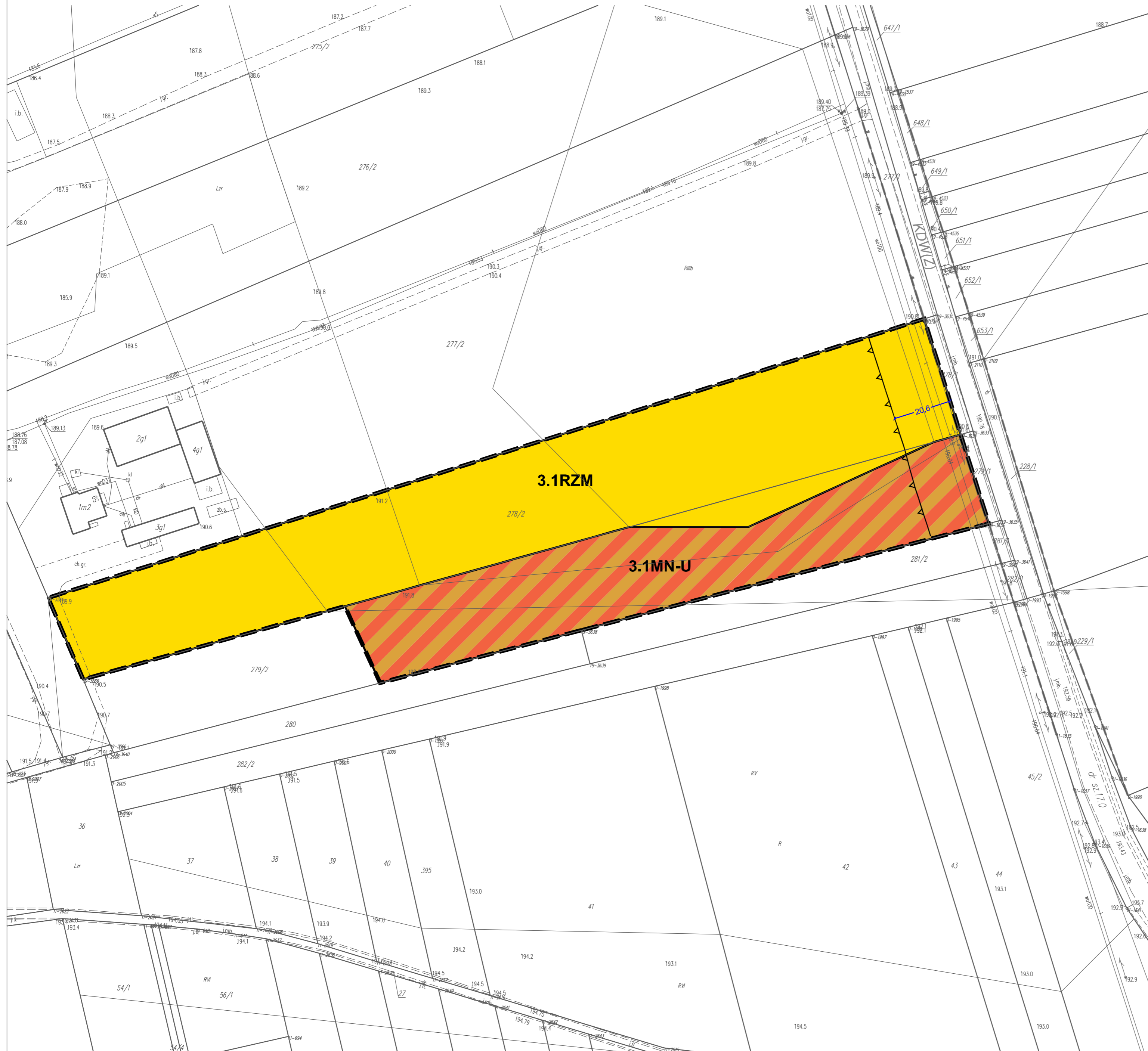




ZMIANA MIEJSCOWEGO PLANU ZAGOSPODAROWANIA PRZESTRZENNEGO GMINY NIEMCE - CZĘŚĆ IV

CZĘŚĆ GRAFICZNA PLANU obręb Osówka

0 10 50 100[m]



Załącznik sporządzono na mapie zasadniczej w postaci wektorowej, wydanej w dniu 25.10.2022 r. przez Starostwo Powiatowe w Lublinie na podstawie wniosku o udostępnienie danych zgromadzonych w rejestrze publicznym. Układ PUVG 2000, strefa 8 (EPSG 2179).



WYRYS ZE STUDIUM UWARUNKOWAŃ I KIERUNKÓW ZAGOSPODAROWANIA PRZESTRZENNEGO GMINY NIEMCE PRZYJĘTEGO UCHWAŁĄ NR III/25/2002 RADY GMINY NIEMCE Z DNIA 31 GRUDNIA 2002 R. Z POŻN. ZM. - PROJEKT

LEGENDA

USTALENIA OBOWIĄZUJĄCE

- granica obszaru objętego planem miejscowym
- linia rozgraniczająca tereny o różnym przeznaczeniu lub różnych zasadach zagospodarowania
- nieprzekraczalna linia zabudowy
- MN-U teren zabudowy mieszkaniowej jednorodzinnej lub usług
- RZM teren zabudowy zagrodowej
- 6.0 wymiary

OZNACZENIA INFORMACYJNE

- obsługa komunikacyjna
- informacyjne oznaczenie dróg wynikające z obowiązującego MPZP

Obszar objęty planem w całości zlokalizowany jest w granicach udokumentowanego Głównego Zbiornika Wód Podziemnych nr 406 Niecka Lubelska

Załącznik nr 1 do Uchwały
nr
Rady Gminy Niemce
z dnia r.

Przewodniczący
Rady Gminy Niemce



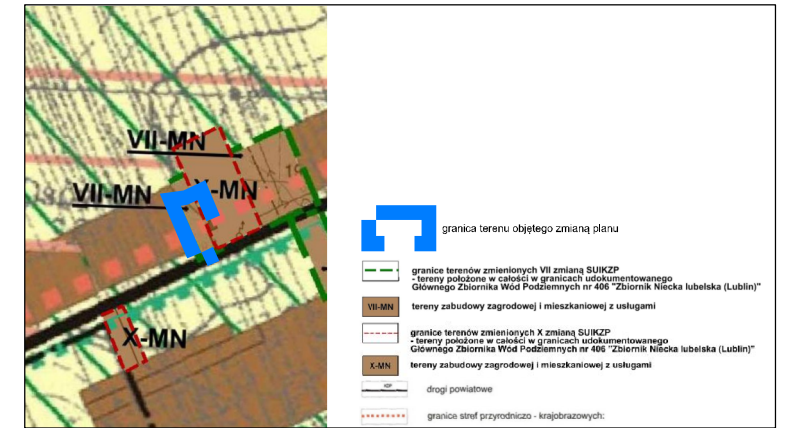
Zmiana miejscowego planu zagospodarowania
przestrzennego Gminy Niemce - część IV
STREFA 3 - Osówka

skala
rysunku
1:1 000



ZMIANA MIEJSCOWEGO PLANU ZAGOSPODAROWANIA PRZESTRZENNEGO GMINY NIEMCE - CZĘŚĆ IV

CZĘŚĆ GRAFICZNA PLANU obręb Osówka



WYRYS ZE STUDYUM UWARUNKOWAŃ I KIERUNKÓW ZAGOSPODAROWANIA PRZESTRZENNEGO GMINY NIEMCE PRZYJĘTEGO UCHWAŁĄ NR III/25/2002 RADY GMINY NIEMCE Z DNIA 31 GRUDNIA 2002 R. Z POZN. ZM. - PROJEKT



LEGENDA

USTALENIA OBOWIĄZUJĄCE

- granica obszaru objętego planem miejscowym
- linia rozgraniczająca tereny o różnym przeznaczeniu lub różnych zasadach zagospodarowania
- nieprzekraczalna linia zabudowy
- MN teren zabudowy mieszkaniowej jednorodzinnej
- KDZ teren drogi zbiorczej
- 4,0 wymiary

OZNACZENIA INFORMACYJNE

- obsługa komunikacyjna
- KDP(Z) informacyjne oznaczenie dróg wynikające z obowiązującego MPZP

Obszar objęty planem w całości zlokalizowany jest w granicach udokumentowanego Głównego Zbiornika Wód Podziemnych nr 406 Niecka Lubelska

Załącznik sporządzono na mapie zasadniczej w postaci wektorowej, wydanej w dniu 25.10.2022 r. przez Starostwo Powiatowe w Lublinie na podstawie wniosku o udostępnienie danych zgromadzonych w rejestrze publicznym. Układ PUVG 2000, strefa 8 (EPSG 2179).

| | |
|---|--|
| Załącznik nr 2 do Uchwały nr Rady Gminy Niemce z dnia r. | Przewodniczący Rady Gminy Niemce |
|---|--|

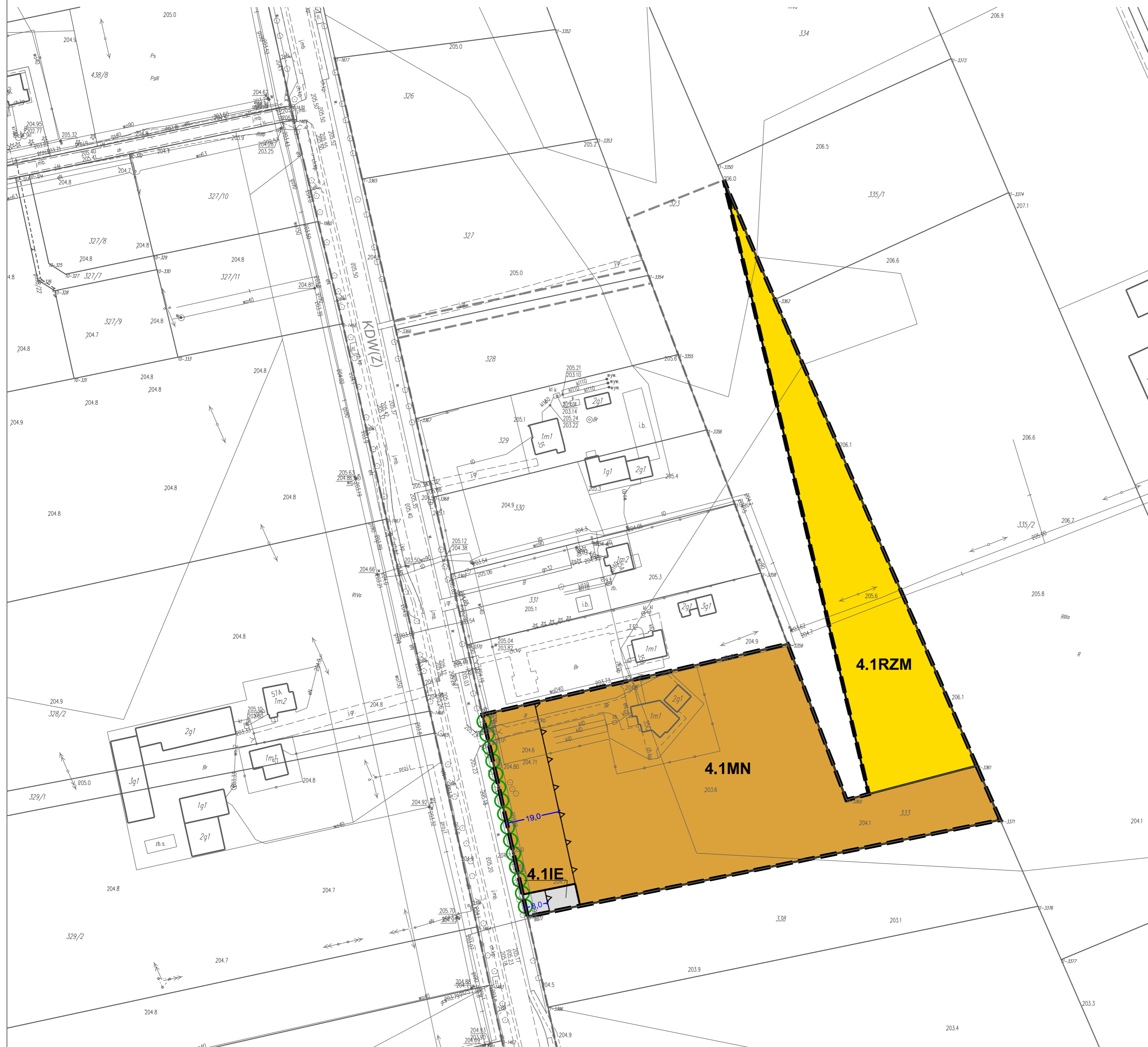
| | | |
|---|---|------------------------------------|
| Dolnośląskie Biuro projektowania Urbanistycznego | Zmiana miejscowego planu zagospodarowania przestrzennego Gminy Niemce - część IV STREFA 3 - Osówka | skala rysunku 1:1 000 |
|---|---|------------------------------------|



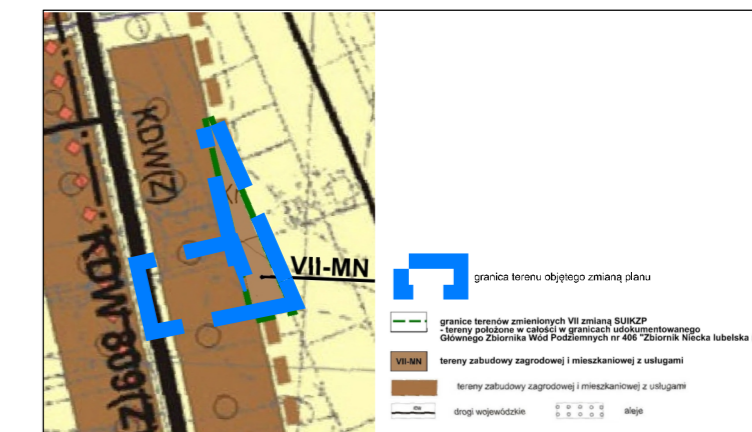
ZMIANA MIEJSCOWEGO PLANU ZAGOSPODAROWANIA PRZESTRZENNEGO GMINY NIEMCE - CZĘŚĆ IV

CZĘŚĆ GRAFICZNA PLANU obręb *Krasienin Kolonia*

0 10 50 100[m]



Załącznik sporządzono na mapie zasadniczej w postaci wektorowej, wydanej w dniu 25.10.2022 r. przez Starostwo Powiatowe w Lublinie na podstawie wniosku o udostępnienie danych zgromadzonych w rejestrze publicznym. Układ PUVG 2000, strefa 8 (EPSG 2179).



WYRYS ZE STUDYUM UWARUNKOWAŃ I KIERUNKÓW ZAGOSPODAROWANIA PRZESTRZENNEGO GMINY NIEMCE PRZYJĘTEGO UCHWAŁĄ NR III/25/2002 RADY GMINY NIEMCE Z DNIA 31 GRUDNIA 2002 R. Z PÓŻN. ZM. - PROJEKT

LEGENDA

USTALENIA OBOWIĄZUJĄCE

- granica obszaru objętego planem miejscowym
- linia rozgraniczająca tereny o różnym przeznaczeniu lub różnych zasadach zagospodarowania
- nieprzekraczalna linia zabudowy
- MN** teren zabudowy mieszkaniowej jednorodzinnej
- RZM** teren zabudowy zagrodowej
- IE** teren elektroenergetyki
- 6,0** wymiary

OZNACZENIA INFORMACYJNE

- aleja figurująca w gminnej ewidencji zabytków, niewpisana do rejestru
- obsługa komunikacyjna
- KDW(Z)** informacyjne oznaczenie dróg wynikające z obowiązującego MPZP

Obszar objęty planem w całości zlokalizowany jest w granicach udokumentowanego Głównego Zbiornika Wód Podziemnych nr 406 Niecka Lubelska

Załącznik nr 3 do Uchwały
nr
Rady Gminy Niemce
z dnia r.

Przewodniczący
Rady Gminy Niemce



Zmiana miejscowego planu zagospodarowania
przestrzennego Gminy Niemce - część IV
STREFA 4 - Krasienin Kolonia

skala
rysunku
1:1 000



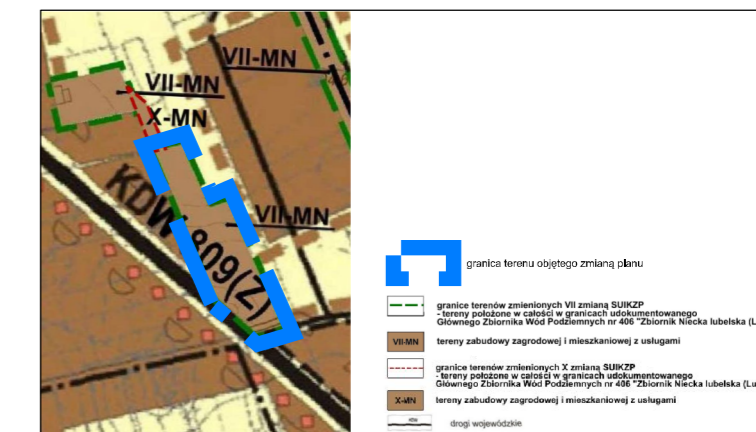

ZMIANA MIEJSCOWEGO PLANU ZAGOSPODAROWANIA PRZESTRZENNEGO GMINY NIEMCE - CZĘŚĆ IV

CZĘŚĆ GRAFICZNA PLANU obręb Krasienin Kolonia

0 10 50 100[m]



Załącznik sporządzono na mapie zasadniczej w postaci wektorowej, wydanej w dniu 25.10.2022 r. przez Starostwo Powiatowe w Lublinie na podstawie wniosku o udostępnienie danych zgromadzonych w rejestrze publicznym. Układ PUVG 2000, strefa 8 (EPSG 2179).



WYRYS ZE STUDIUM UWARUNKOWAŃ I KIERUNKÓW ZAGOSPODAROWANIA PRZESTRZENNEGO GMINY NIEMCE PRZYJĘTEGO UCHWAŁĄ NR III/25/2002 RADY GMINY NIEMCE Z DNIA 31 GRUDNIA 2002 R. Z POŻN. ZM. - PROJEKT

LEGENDA

USTALENIA OBOWIĄZUJĄCE

- granica obszaru objętego planem miejscowym
- linia rozgraniczająca tereny o różnym przeznaczeniu lub różnych zasadach zagospodarowania
- nieprzekraczalna linia zabudowy
- MN teren zabudowy mieszkaniowej jednorodzinnej
- KDZ teren drogi zbiorczej
- KDD teren drogi dojazdowej
- IE teren elektroenergetyki
- 6,0 wymiary

OZNACZENIA INFORMACYJNE

- obsługa komunikacyjna
- informacyjne oznaczenie dróg wynikające z obowiązującego MPZP

Obszar objęty planem w całości zlokalizowany jest w granicach udokumentowanego Głównego Zbiornika Wód Podziemnych nr 406 Niecka Lubelska

Załącznik nr 4 do Uchwały
nr
Rady Gminy Niemce
z dnia r.

Przewodniczący
Rady Gminy Niemce



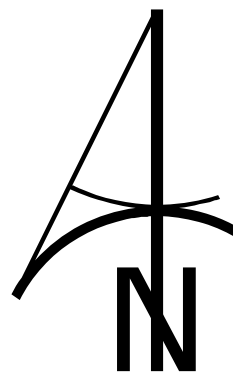
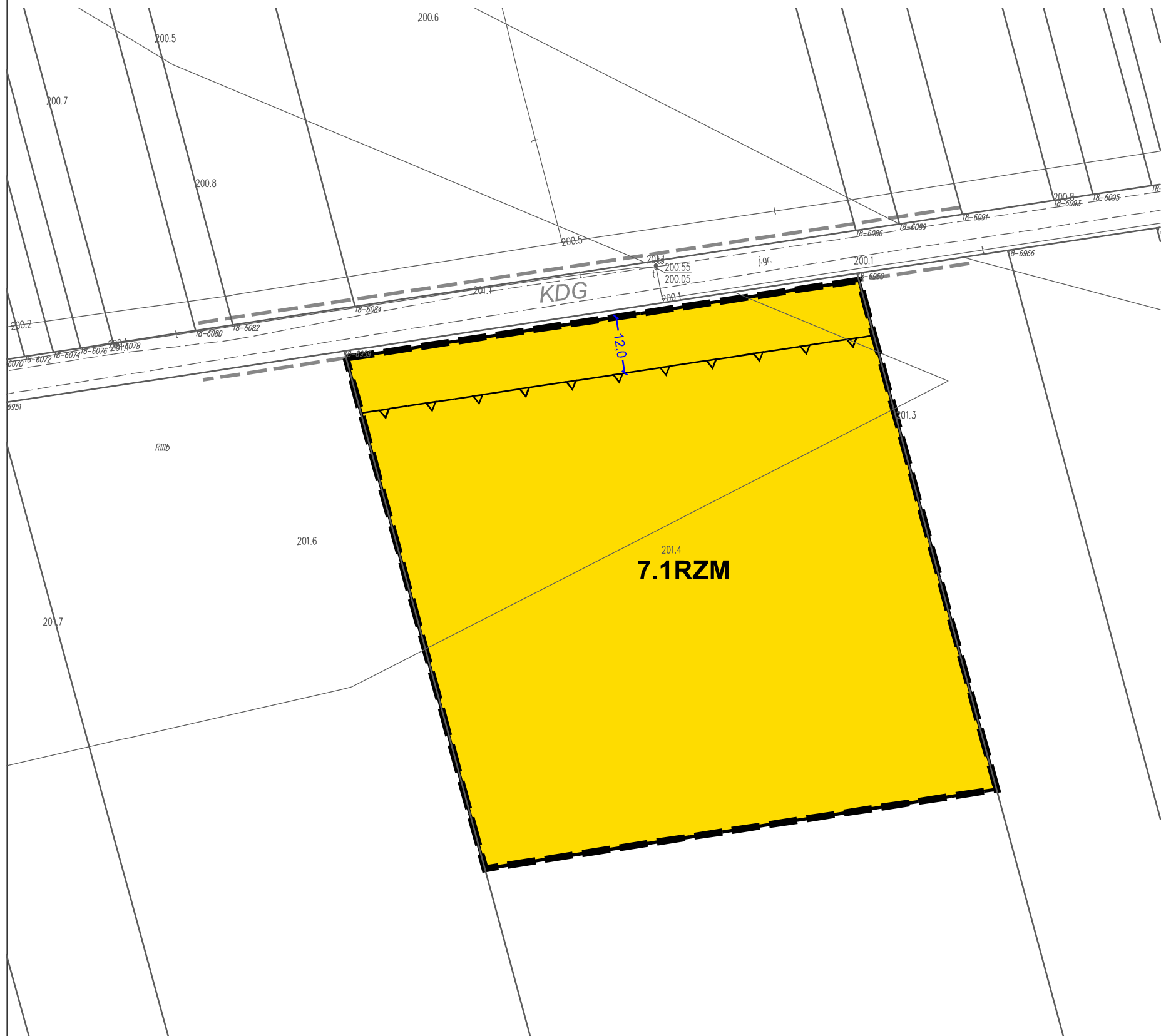

Zmiana miejscowego planu zagospodarowania przestrzennego Gminy Niemce - część IV
STREFA 4 - Krasienin Kolonia

skala
rysunku
1:1 000



ZMIANA MIEJSCOWEGO PLANU ZAGOSPODAROWANIA PRZESTRZENNEGO GMINY NIEMCE - CZĘŚĆ IV

CZĘŚĆ GRAFICZNA PLANU obręb Nasutów



WYRYS ZE STUDYUM UWARUNKOWAŃ I KIERUNKÓW ZAGOSPODAROWANIA PRZESTRZENNEGO GMINY NIEMCE PRZYJĘTEGO UCHWAŁĄ NR III/25/2002 RADY GMINY NIEMCE Z DNIA 31 GRUDNIA 2002 R. Z POZN. ZM. - PROJEKT

LEGENDA

USTALENIA OBOWIĄZUJĄCE

- granica obszaru objętego planem miejscowym
- linia rozgraniczająca tereny o różnym przeznaczeniu lub różnych zasadach zagospodarowania
- nieprzekraczalna linia zabudowy
- teren zabudowy zagrodowej
- wymiary

OZNACZENIA INFORMACYJNE

- obsługa komunikacyjna
- informacyjne oznaczenie dróg wynikające z obowiązującego MPZP

Obszar objęty planem w całości zlokalizowany jest w granicach udokumentowanego Głównego Zbiornika Wód Podziemnych nr 406 Niecka Lubelska

Załącznik sporządzono na mapie zasadniczej w postaci wektorowej, wydanej w dniu 25.10.2022 r. przez Starostwo Powiatowe w Lublinie na podstawie wniosku o udostępnienie danych zgromadzonych w rejestrze publicznym. Układ PUWG 2000, strefa 8 (EPSG 2179).

Załącznik nr 5 do Uchwały
nr
Rady Gminy Niemce
z dnia r.

Przewodniczący
Rady Gminy Niemce



Zmiana miejscowego planu zagospodarowania
przestrzennego Gminy Niemce - część IV
STREFA 7 - Nasutów

skala
rysunku
1:1 000



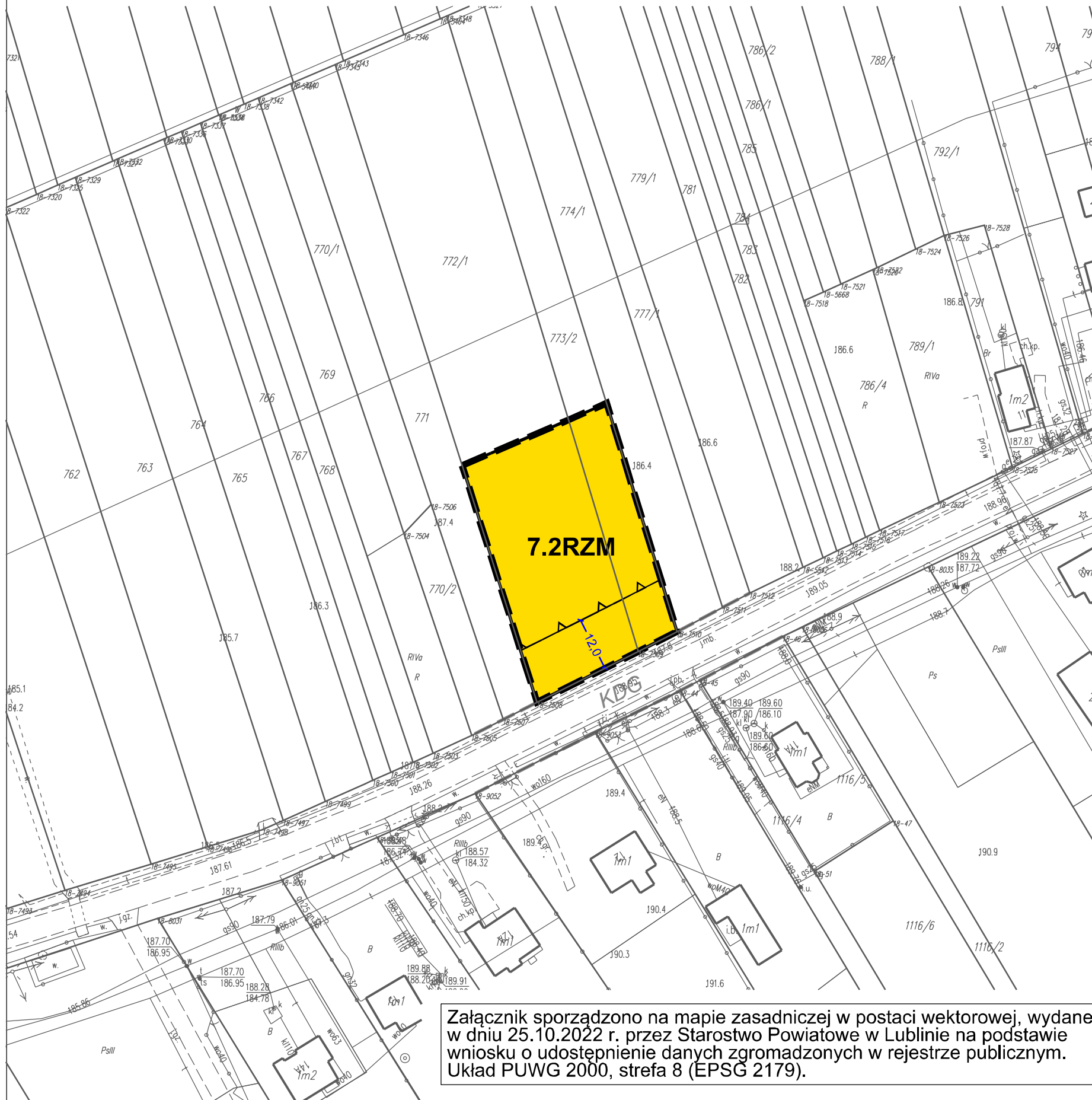
ZMIANA MIEJSCOWEGO PLANU ZAGOSPODAROWANIA PRZESTRZENNEGO GMINY NIEMCE - CZĘŚĆ IV

CZĘŚĆ GRAFICZNA PLANU obręb Nasutów

0 10 50 100[m]



WYRYS ZE STUDYUM UWARUNKOWAŃ I KIERUNKÓW ZAGOSPODAROWANIA PRZESTRZENNEGO GMINY NIEMCE PRZYJĘTEGO UCHWAŁĄ NR III/25/2002 RADY GMINY NIEMCE Z DNIA 31 GRUDNIA 2002 R. Z POZN. ZM. - PROJEKT



LEGENDA

USTALENIA OBOWIĄZUJĄCE

- granica obszaru objętego planem miejscowym
- linia rozgraniczająca tereny o różnym przeznaczeniu lub różnych zasadach zagospodarowania
- nieprzekraczalna linia zabudowy
- RZM** teren zabudowy zagrodowej
- 4,0** wymiary

OZNACZENIA INFORMACYJNE

- obsługa komunikacyjna
- KDG** informacyjne oznaczenie dróg wynikające z obowiązującego MPZP

Tereny wskazane na załączniku w całości położone są w granicach otuliny Kozłowieckiego Parku Krajobrazowego

Obszar objęty planem w całości zlokalizowany jest w granicach udokumentowanego Głównego Zbiornika Wód Podziemnych nr 406 Niecka Lubelska

Załącznik nr 6 do Uchwały
nr
Rady Gminy Niemce
z dnia r.

Przewodniczący
Rady Gminy Niemce

.....

Załącznik sporządzono na mapie zasadniczej w postaci wektorowej, wydanej w dniu 25.10.2022 r. przez Starostwo Powiatowe w Lublinie na podstawie wniosku o udostępnienie danych zgromadzonych w rejestrze publicznym. Układ PUWG 2000, strefa 8 (EPSG 2179).



Zmiana miejscowego planu zagospodarowania przestrzennego Gminy Niemce - część IV
STREFA 7 - Nasutów

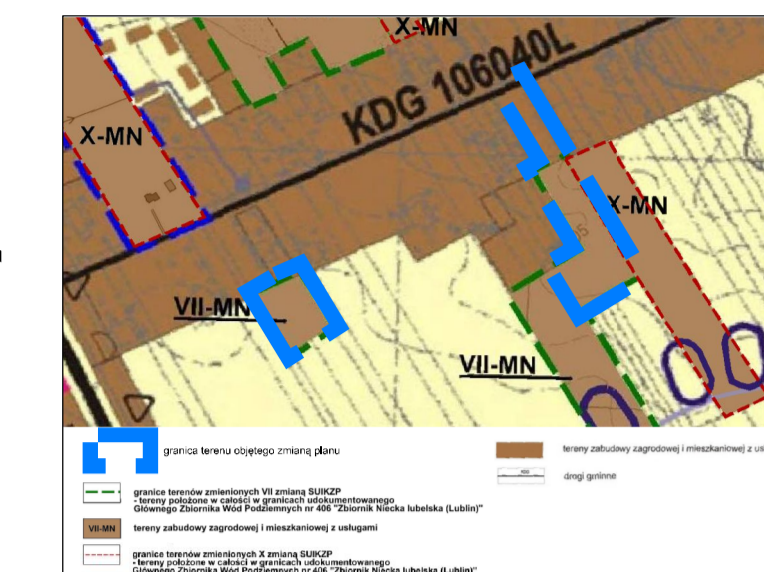

skala
rysunku
1:1 000



ZMIANA MIEJSCOWEGO PLANU ZAGOSPODAROWANIA PRZESTRZENNEGO GMINY NIEMCE - CZĘŚĆ IV
CZĘŚĆ GRAFICZNA PLANU
obręb Nasutów

0 10 50 100[m]

Załącznik sporządzono na mapie zasadniczej w postaci wektorowej, wydanej w dniu 25.10.2022 r. przez Starostwo Powiatowe w Lublinie na podstawie wniosku o udostępnienie danych zgromadzonych w rejestrze publicznym. Układ PUVG 2000, strefa 8 (EPSG 2179).



WYRYS ZE STUDIUM UWARUNKOWAŃ I KIERUNKÓW ZAGOSPODAROWANIA PRZESTRZENNEGO GMINY NIEMCE PRZYJĘTEGO UCHWAŁĄ NR III/25/2002 RADY GMINY NIEMCE Z DNIA 31 GRUDNIA 2002 R. Z POZN. ZM. - PROJEKT



LEGENDA

USTALENIA OBOWIĄZUJĄCE

- granica obszaru objętego planem miejscowym
- linia rozgraniczająca tereny o różnym przeznaczeniu lub różnych zasadach zagospodarowania
- nieprzekraczalna linia zabudowy
- MN teren zabudowy mieszkaniowej jednorodzinnej
- KDD teren drogi dojazdowej
- IE teren elektroenergetyki
- 6.0 wymiary

OZNACZENIA INFORMACYJNE

- obsługa komunikacyjna
- informacyjne oznaczenie dróg wynikające z obowiązującego MPZP

Obszar objęty planem w całości zlokalizowany jest w granicach udokumentowanego Głównego Zbiornika Wód Podziemnych nr 406 Niecka Lubelska

Załącznik nr 7 do Uchwały
 nr
 Rady Gminy Niemce
 z dnia r.

Przewodniczący
 Rady Gminy Niemce



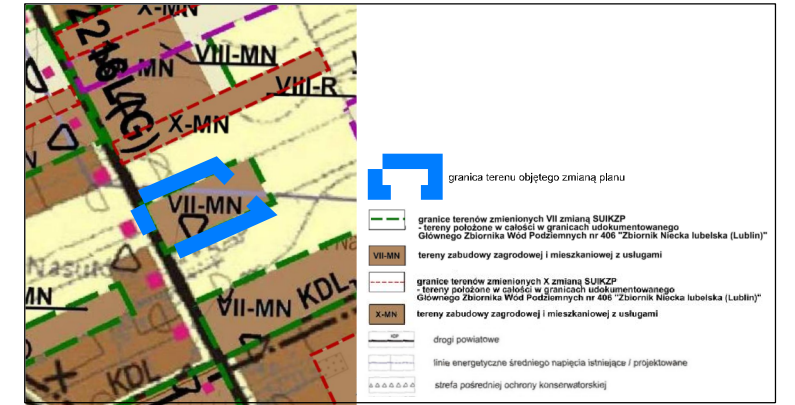
Zmiana miejscowego planu zagospodarowania przestrzennego Gminy Niemce - część IV
STREFA 7 - Nasutów

skala
 rysunku
1:1 000



ZMIANA MIEJSCOWEGO PLANU ZAGOSPODAROWANIA PRZESTRZENNEGO GMINY NIEMCE - CZĘŚĆ IV

CZĘŚĆ GRAFICZNA PLANU obręb Nasutów



WYRYS ZE STUDYUM UWARUNKOWAŃ I KIERUNKÓW
ZAGOSPODAROWANIA PRZESTRZENNEGO GMINY NIEMCE
PRZYJĘTEGO UCHWAŁĄ NR III/25/2002 RADY GMINY NIEMCE
Z DNIA 31 GRUDNIA 2002 R. Z POŻN. ZM. - PROJEKT



LEGENDA

USTALENIA OBOWIĄZUJĄCE

- granica obszaru objętego planem miejscowym
- linia rozgraniczająca tereny o różnym przeznaczeniu lub różnych zasadach zagospodarowania
- nieprzekraczalna linia zabudowy
- teren zabudowy mieszkaniowej jednorodzinnej lub usług
- teren drogi głównej
- teren elektroenergetyki
- istniejąca linia elektroenergetyczna Sn
- granica pasa technologicznego linii elektroenergetycznej
- wymiary

OZNACZENIA INFORMACYJNE

- obsługa komunikacyjna
- informacyjne oznaczenie dróg wynikające z obowiązującego MPZP

Obszar objęty planem w całości zlokalizowany jest w granicach udokumentowanego Głównego Zbiornika Wód Podziemnych nr 406 Niecka Lubelska

Załącznik sporządzono na mapie zasadniczej w postaci wektorowej, wydanej w dniu 25.10.2022 r. przez Starostwo Powiatowe w Lublinie na podstawie wniosku o udostępnienie danych zgromadzonych w rejestrze publicznym. Układ PUWG 2000, strefa 8 (EPSG 2179).

Załącznik nr 8 do Uchwały
nr
Rady Gminy Niemce
z dnia r.

Przewodniczący
Rady Gminy Niemce



Zmiana miejscowego planu zagospodarowania
przestrzennego Gminy Niemce - część IV

STREFA 7 - Nasutów

skala
rysunku
1:1 000

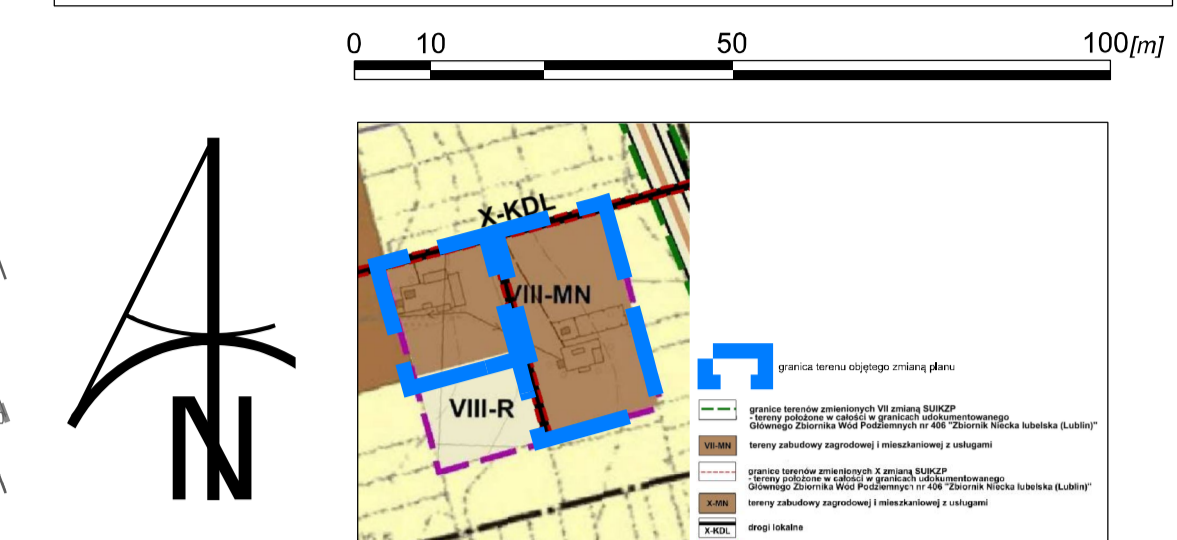


ZMIANA MIEJSCOWEGO PLANU ZAGOSPODAROWANIA PRZESTRZENNEGO GMINY NIEMCE - CZĘŚĆ IV

CZĘŚĆ GRAFICZNA PLANU
obręb Wola Krasienińska



Załącznik sporządzono na mapie zasadniczej w postaci wektorowej, wydanej w dniu 25.10.2022 r. przez Starostwo Powiatowe w Lublinie na podstawie wniosku o udostępnienie danych zgromadzonych w rejestrze publicznym. Układ PUVWG 2000, strefa 8 (EPSG 2179).



WYRYS ZE STUDIUM UWARUNKOWAŃ I KIERUNKÓW ZAGOSPODAROWANIA PRZESTRZENNEGO GMINY NIEMCE PRZYJĘTEGO UCHWAŁĄ NR LIII/26/2002 RADY GMINY NIEMCE Z DNIA 31 GRUDNIA 2002 R. Z POŻN. ZM. - PROJEKT

LEGENDA

- USTALENIA OBOWIAZUJĄCE**
- graniczająca obszar objętego planem miejscowym
 - linia rozgraniczająca tereny o różnym przeznaczeniu lub różnych zasadach zagospodarowania
 - nieprzekraczalna linia zabudowy
 - RZM** teren zabudowy zagrodowej
 - 6,0** wymiary
- OZNACZENIA INFORMACYJNE**
- obsługa komunikacyjna
 - informacyjne oznaczenie dróg wynikające z obowiązującego MPZP
- Obszar objęty planem w całości zlokalizowany jest w granicach udokumentowanego Głównego Zbiornika Wód Podziemnych nr 406 Niecka Lubelska*

| | |
|---|--|
| Załącznik nr 9 do Uchwały nr Rady Gminy Niemce z dnia r. | Przewodniczący Rady Gminy Niemce |
| | Zmiana miejscowego planu zagospodarowania przestrzennego Gminy Niemce - część IV STREFA 8 - Wola Krasienińska |
| | skala rysunku 1:1 000 |


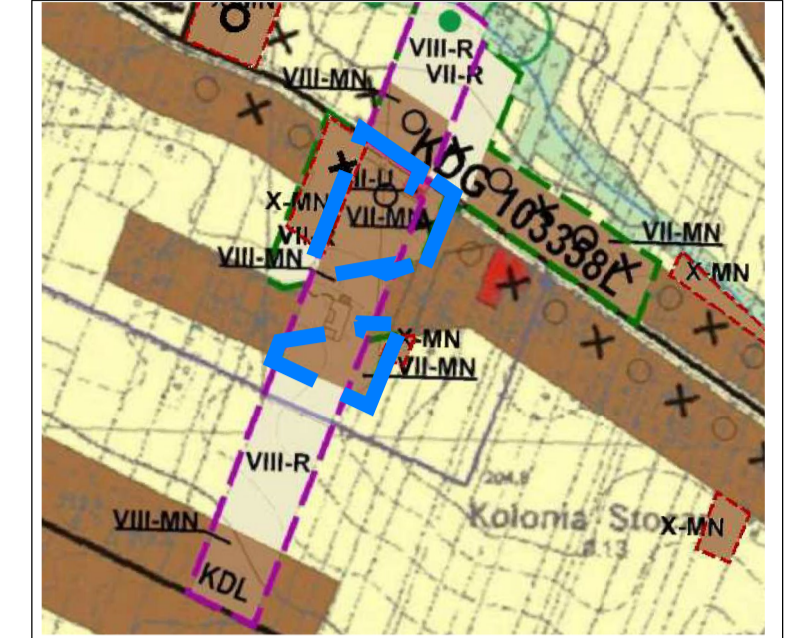



ZMIANA MIEJSCOWEGO PLANU ZAGOSPODAROWANIA PRZESTRZENNEGO GMINY NIEMCE - CZĘŚĆ IV

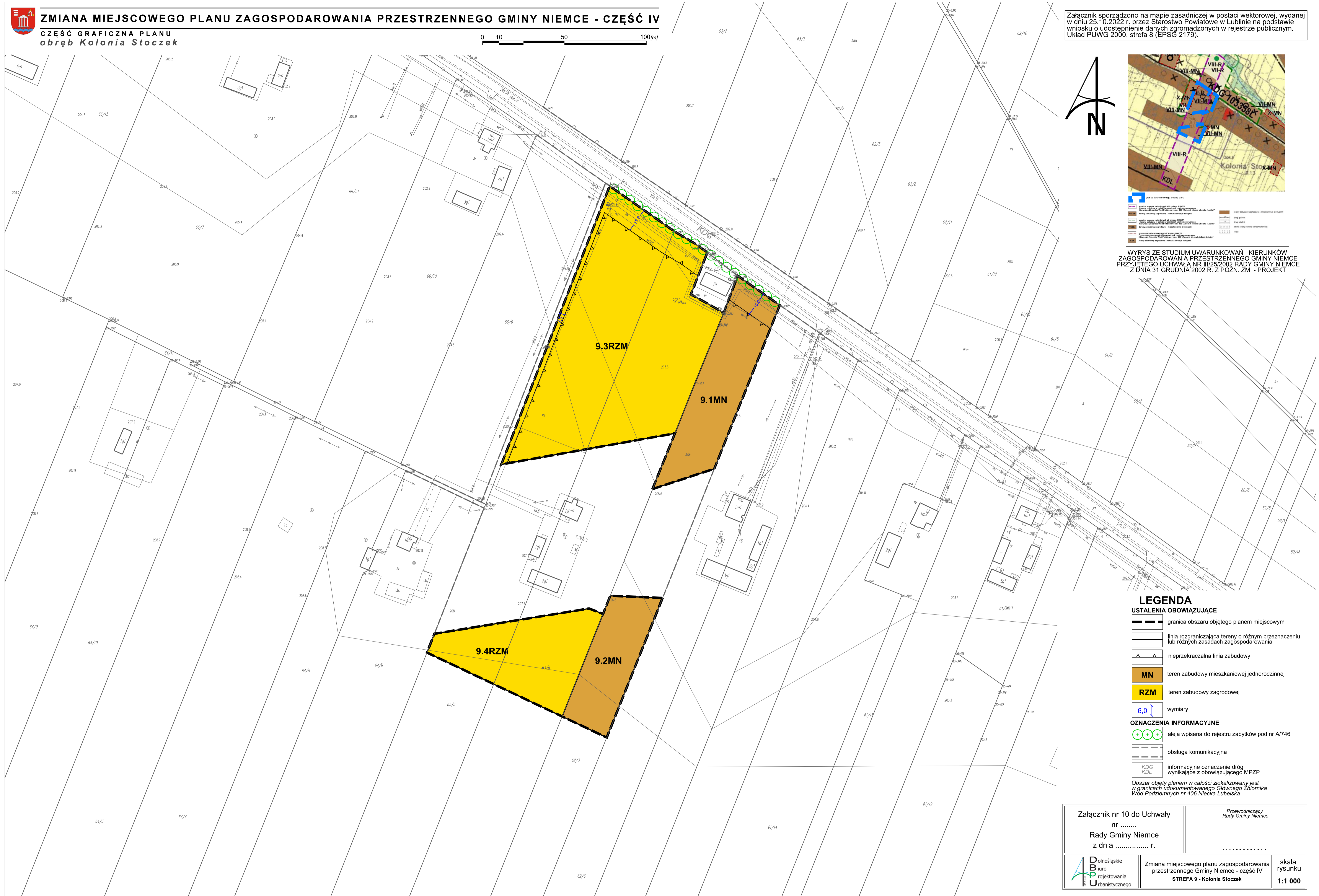
CZĘŚĆ GRAFICZNA PLANU
obręb Kolonia Stoczek

0 10 50 100[m]

Załącznik sporządzono na mapie zasadniczej w postaci wektorowej, wydanej w dniu 25.10.2022 r. przez Starostwo Powiatowe w Lublinie na podstawie wniosku o udostępnienie danych zgromadzonych w rejestrze publicznym. Układ PUWG 2000, strefa 8 (EPSG 2179).



WYRYS ZE STUDIUM UWARUNKOWAŃ I KIERUNKÓW ZAGOSPODAROWANIA PRZESTRZENNEGO GMINY NIEMCE PRZYJĘTEGO UCHWAŁĄ NR III/25/2002 RADY GMINY NIEMCE Z DNIA 31 GRUDNIA 2002 R. Z POZŃ. ZM. - PROJEKT



LEGENDA

- USTALENIA OBOWIĄZUJĄCE**
- graniczająca obszar objętego planem miejscowym
 - linia rozgraniczająca tereny o różnym przeznaczeniu lub różnych zasadach zagospodarowania
 - nieprzekraczalna linia zabudowy
 - MN** teren zabudowy mieszkaniowej jednorodzinnej
 - RZM** teren zabudowy zagrodowej
 - 6,0** wymiary
- OZNACZENIA INFORMACYJNE**
- aleja wpisana do rejestru zabytków pod nr A/746
 - obsługa komunikacyjna
 - informacyjne oznaczenie dróg wynikające z obowiązującego MPZP

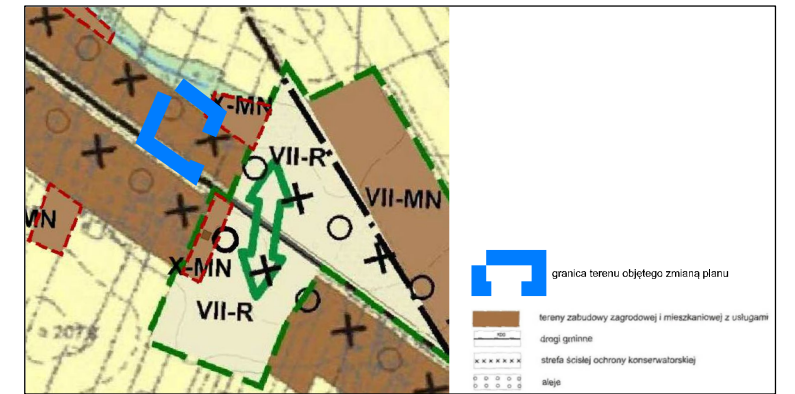
Obszar objęty planem w całości zlokalizowany jest w granicach udokumentowanego Głównego Zbiornika Wód Podziemnych nr 406 Niecka Lubelska

| | |
|---|---|
| Załącznik nr 10 do Uchwały nr Rady Gminy Niemce z dnia r. | Przewodniczący Rady Gminy Niemce |
| | Zmiana miejscowego planu zagospodarowania przestrzennego Gminy Niemce - część IV STREFA 9 - Kolonia Stoczek |
| skala rysunku 1:1 000 | |

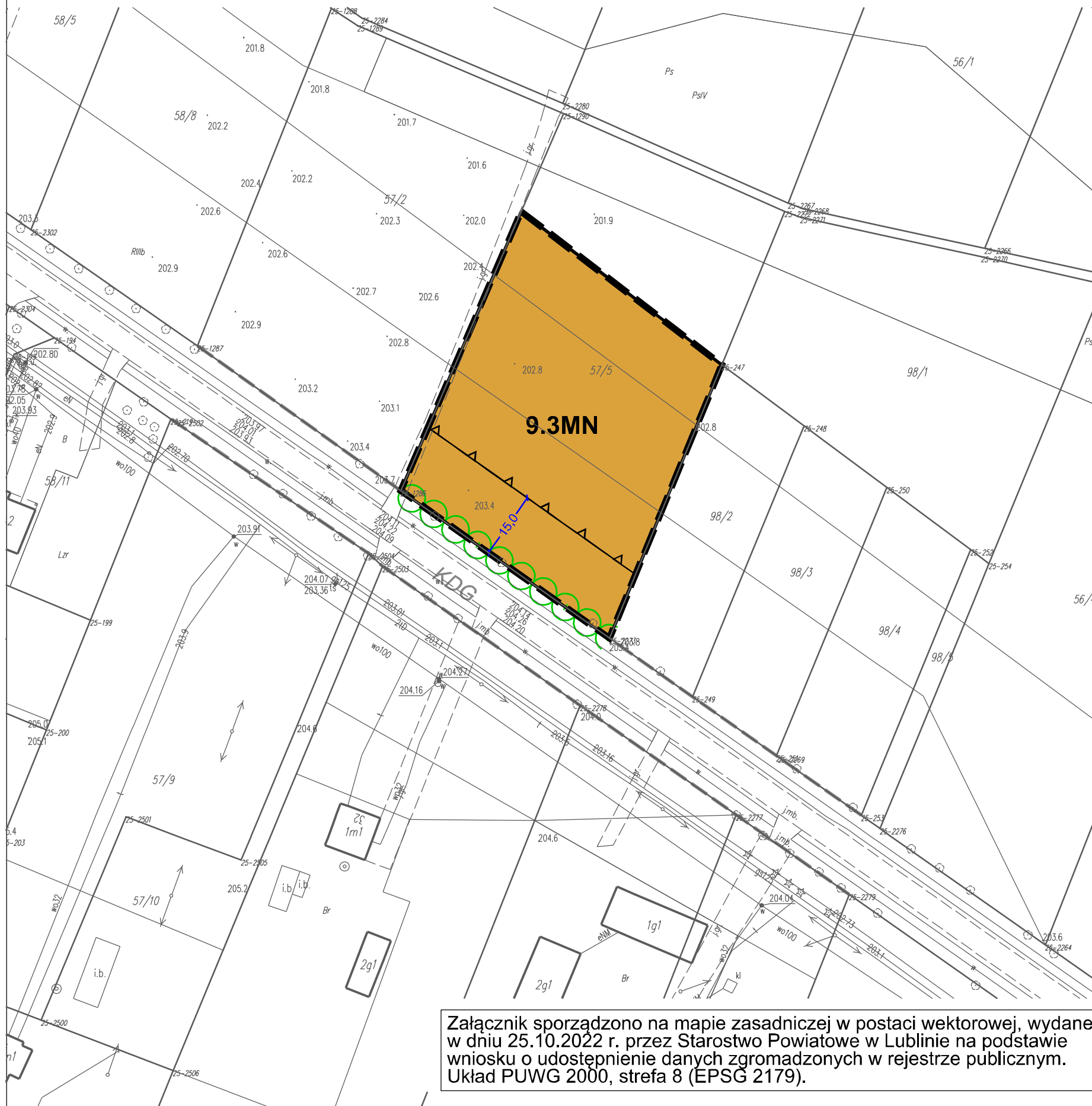


ZMIANA MIEJSCOWEGO PLANU ZAGOSPODAROWANIA PRZESTRZENNEGO GMINY NIEMCE - CZĘŚĆ IV

CZĘŚĆ GRAFICZNA PLANU obręb Kolonia Stoczek



WYRYS ZE STUDYUM UWARUNKOWAŃ I KIERUNKÓW ZAGOSPODAROWANIA PRZESTRZENNEGO GMINY NIEMCE PRZYJĘTEGO UCHWAŁĄ NR III/25/2002 RADY GMINY NIEMCE Z DNIA 31 GRUDNIA 2002 R. Z POZN. ZM. - PROJEKT



LEGENDA

USTALENIA OBOWIĄZUJĄCE

- granica obszaru objętego planem miejscowym
- linia rozgraniczająca tereny o różnym przeznaczeniu lub różnych zasadach zagospodarowania
- nieprzekraczalna linia zabudowy
- teren zabudowy mieszkaniowej jednorodzinnej
- wymiary

OZNACZENIA INFORMACYJNE

- aleja wpisana do rejestru zabytków pod nr A/746
- obsługa komunikacyjna
- informacyjne oznaczenie dróg wynikające z obowiązującego MPZP

Obszar objęty planem w całości zlokalizowany jest w granicach udokumentowanego Głównego Zbiornika Wód Podziemnych nr 406 Niecka Lubelska

Załącznik nr 11 do Uchwały
nr
Rady Gminy Niemce
z dnia r.


Przewodniczący
Rady Gminy Niemce

Załącznik sporządzono na mapie zasadniczej w postaci wektorowej, wydanej w dniu 25.10.2022 r. przez Starostwo Powiatowe w Lublinie na podstawie wniosku o udostępnienie danych zgromadzonych w rejestrze publicznym. Układ PUWG 2000, strefa 8 (EPSG 2179).



Zmiana miejscowego planu zagospodarowania przestrzennego Gminy Niemce - część IV
STREFA 9 - Kolonia Stoczek

skala
rysunku
1:1 000



WYRYS ZE STUDIUM UWARUNKOWAŃ I KIERUNKÓW ZAGOSPODAROWANIA PRZESTRZENNEGO GMINY NIEMCE PRZYJĘTEGO UCHWAŁĄ NR III/25/2002 RADY GMINY NIEMCE Z DNIA 14 GRUDNIA 2002 R. Z POZ. ZM. - PROJEKT



LEGENDA

USTALENIA OBOWIĄZUJĄCE

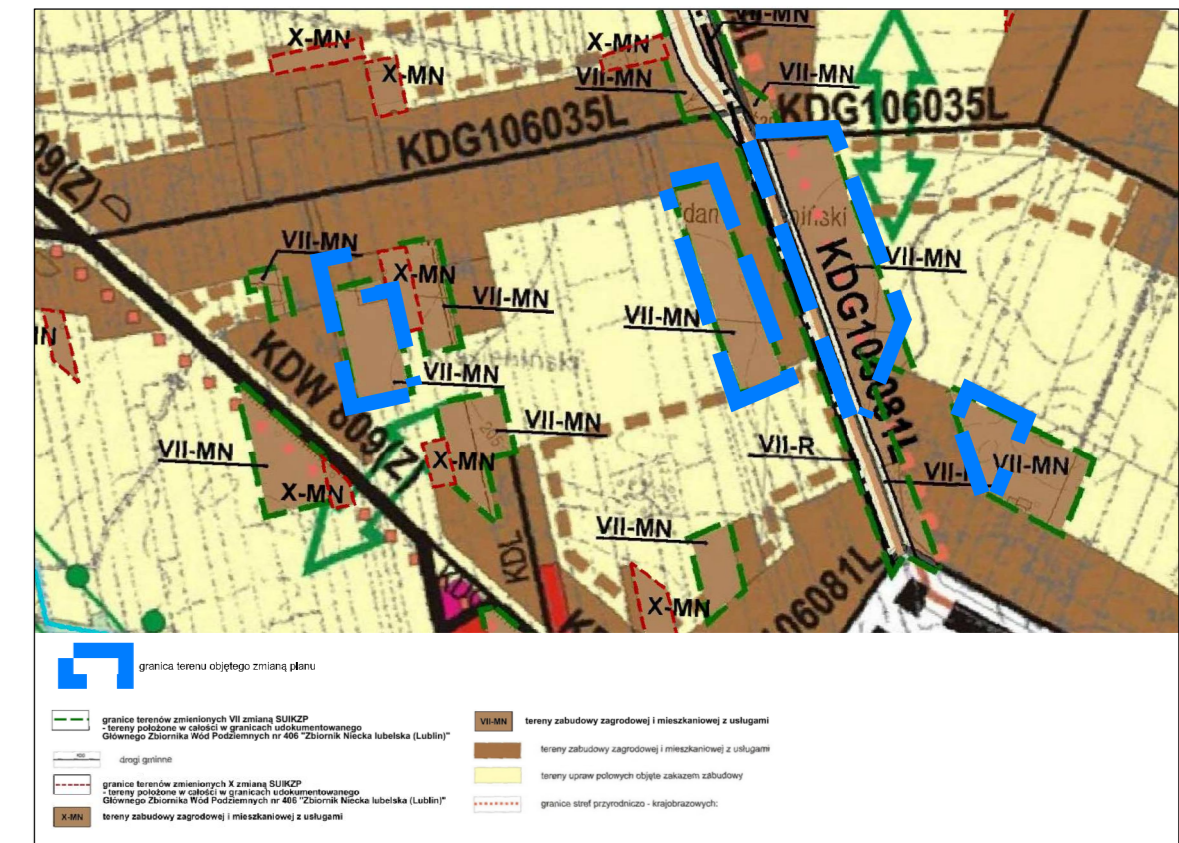
- granica obszaru objętego planem miejscowym
- linia rozgraniczająca tereny o różnym przeznaczeniu lub różnych zasadach zagospodarowania
- nieprzekraczalna linia zabudowy
- MN-U teren zabudowy mieszkaniowej jednorodzinnej lub usług
- RZM teren zabudowy zagrodowej
- 6.0 wymiary

OZNACZENIA INFORMACYJNE

- aleja wpisana do rejestru zabytków pod nr A/746
- obsługa komunikacyjna
- informacyjne oznaczenie dróg wynikające z obowiązującego MPZP

Obszar objęty planem w całości zlokalizowany jest w granicach udokumentowanego Głównego Zbiornika Wód Podziemnych nr 406 Niecka Lubelska

| | | |
|---|--|----------------------------------|
| Załącznik nr 12 do Uchwały nr Rady Gminy Niemce z dnia r. | | Przewodniczący Rady Gminy Niemce |
| | Zmiana miejscowego planu zagospodarowania przestrzennego Gminy Niemce - część IV STREFA 7 - Nasutów STREFA 8 - Kolonia Stoczek STREFA 18 - Półko | skala rysunku 1:1 000 |



WYRYS ZE STUDIUM UWARUNKOWAŃ I KIERUNKÓW ZAGOSPODAROWANIA PRZESTRZENNEGO GMINY NIEMCE PRZYJĘTEGO UCHWAŁĄ NR III/252/2002 RADY GMINY NIEMCE Z DNIA 31 GRUDNIA 2002 R. Z POZN. ZM. - PROJEKT



LEGENDA

USTALENIA OBOWIĄZUJĄCE

- granica obszaru objętego planem miejscowym
- linia rozgraniczająca tereny o różnym przeznaczeniu lub różnych zasadach zagospodarowania
- ▲ nieprzekraczalna linia zabudowy
- MN teren zabudowy mieszkaniowej jednorodzinnej
- RZM teren zabudowy zagrodowej
- KDD teren drogi dojazdowej
- 6.0 wymiary

OZNACZENIA INFORMACYJNE

- obsługa komunikacyjna
 - KDG informacyjne oznaczenie dróg wynikające z obowiązującego MPZP
- Obszar objęty planem w całości zlokalizowany jest w granicach obwodnicowego Głównego Zbiornika Wód Podziemnych nr 406 Niecka Lubelska

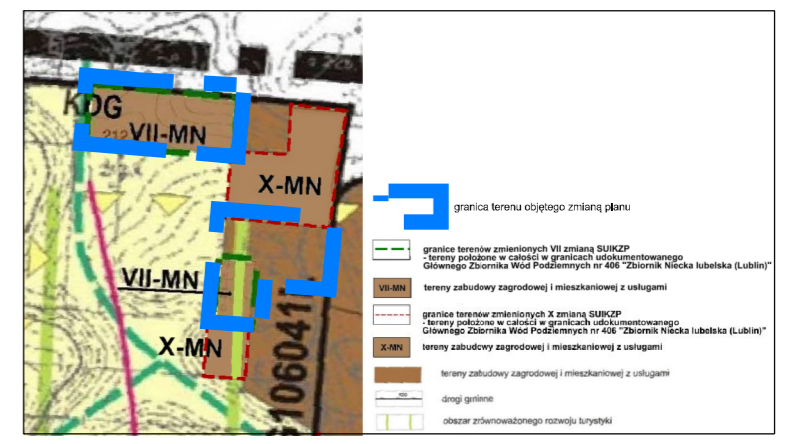
| | | |
|--|---|-------------------------------------|
| Załącznik nr 13 do Uchwały nr Rady Gminy Niemce z dnia r. | | Przewodniczący Rady Gminy Niemce |
| | Zmiana miejscowego planu zagospodarowania przestrzennego Gminy Niemce - część IV STREFA 9 - Kolonia Stoczek, STREFA 10 - Majdan Krasieniński | skala rysunku 1:1 000 |



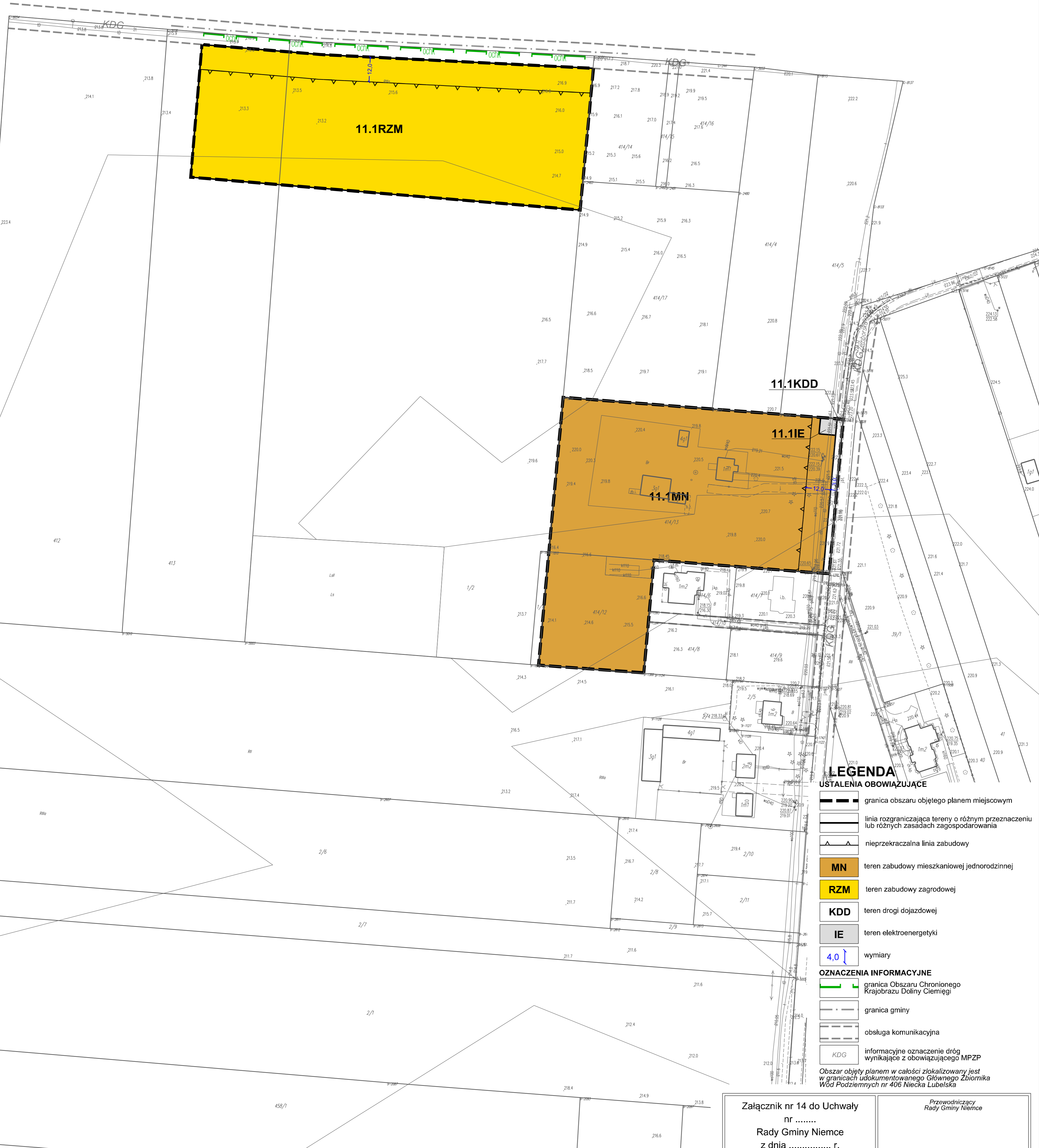
ZMIANA MIEJSCOWEGO PLANU ZAGOSPODAROWANIA PRZESTRZENNEGO GMINY NIEMCE - CZĘŚĆ IV

CZĘŚĆ GRAFICZNA PLANU
obręb Jakubowice Konińskie Kol.

0 10 50 100[m]



WYRYS ZE STUDIUM UWARUNKOWAŃ I KIERUNKÓW
ZAGOSPODAROWANIA PRZESTRZENNEGO GMINY NIEMCE
PRZYJĘTEGO UCHWAŁĄ NR III/25/2012 RADY GMINY NIEMCE
Z DNIA 31 GRUDNIA 2012 R. Z POZN. ZM. - PROJEKT



LEGENDA

- USTALENIA OBOWIĄZUJĄCE**
- granica obszaru objętego planem miejscowym
 - linia rozgraniczająca tereny o różnym przeznaczeniu lub różnych zasadach zagospodarowania
 - nieprzekraczalna linia zabudowy
 - MN teren zabudowy mieszkaniowej jednorodzinnej
 - RZM teren zabudowy zagrodowej
 - KDD teren drogi dojazdowej
 - IE teren elektroenergetyki
 - 4,0 wymiary
- OZNACZENIA INFORMACYJNE**
- granica Obszaru Chronionego Krajobrazu Doliny Ciemiegi
 - granica gminy
 - obsługa komunikacyjna
 - KDG informacyjne oznaczenie dróg wynikające z obowiązującego MPZP
- Obszar objęty planem w całości zlokalizowany jest w granicach udokumentowanego Głównego Zbiornika Wód Podziemnych nr 406 Niecka Lubelska

Załącznik nr 14 do Uchwały
nr
Rady Gminy Niemce
z dnia r.

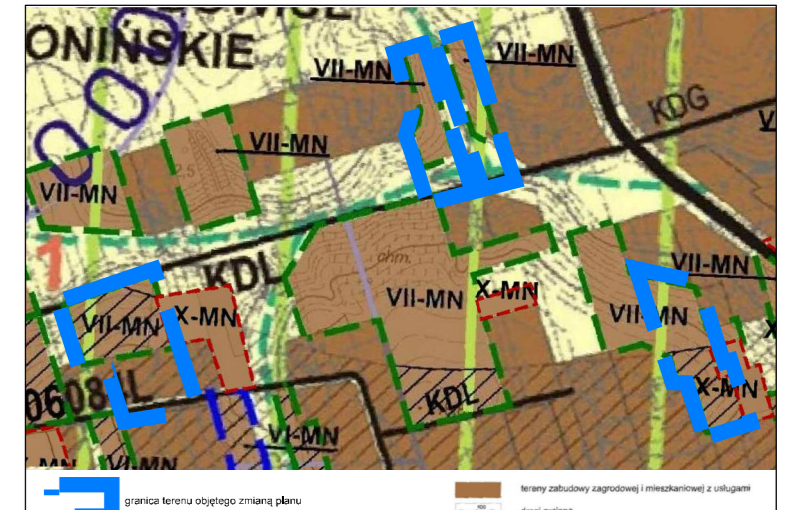
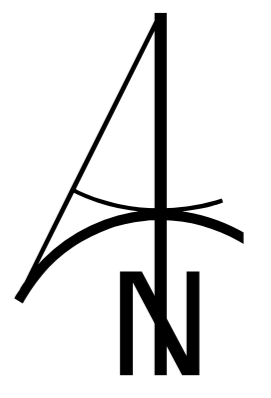
Przewodniczący
Rady Gminy Niemce

Załącznik sporządzono na mapie zasadniczej w postaci wektorowej, wydanej w dniu 25.10.2022 r. przez Starostwo Powiatowe w Lublinie na podstawie wniosku o udostępnienie danych zgromadzonych w rejestrze publicznym. Układ PUWG 2000, strefa 8 (EPSG 2179).

Olnośskie
Buro
projektowania
Urbanistycznego

Zmiana miejscowego planu zagospodarowania przestrzennego Gminy Niemce - część IV
STREFA 11 - Jakubowice Konińskie Kol.

skala
rysunku
1:1 000



WYRYS ZE STUDIUM UWARUNKOWAŃ I KIERUNKÓW ZAGOSPODAROWANIA PRZESTRZENNEGO GMINY NIEMCE PRZYJĘTEGO UCHWAŁĄ NR III/25/2003 RADY GMINY NIEMCE Z DNIA 31 GRUDNIA 2002 R. Z POZN. ZM. - PROJEKT



LEGENDA

- USTALENIA OBOWIĄZUJĄCE**
- granica obszaru objętego planem miejscowym
 - linia rozgraniczająca tereny o różnym przeznaczeniu lub różnych zasadach zagospodarowania
 - nieprzekraczalna linia zabudowy
 - MN** teren zabudowy mieszkaniowej jednorodzinnej
 - RZM** teren zabudowy zagrodowej
 - RN** teren rolnictwa z zakazem zabudowy
 - KDD** teren drogi dojazdowej
 - 4.0** wymiary
 - stanowisko archeologiczne figurujące w gminnej ewidencji zabytków
- OZNACZENIA INFORMACYJNE**
- obsługa komunikacyjna
 - informacyjne oznaczenie drogi wyłączonej z obowiązującego MPZP

Tereny wskazane na załączniku w całości położone są w granicach Obszaru Chronionego Krajobrazu Nadwiślańskiego. Obszar objęty planem w całości zlokalizowany jest w granicach odosobnionego Głównego Zbiornika Wód Podziemnych nr 406 Niecka Lubelska.

Załącznik nr 15 do Uchwały
 nr
 Rady Gminy Niemce
 z dnia f.

Przeznaczony
 Radę Gminy Niemce

Dzielnice
 Biuro
 Ubarstwiowego

Zmiana miejscowego planu zagospodarowania
 przestrzennego Gminy Niemce - część IV
 STREFA 11 - Jakubowice Konińskie Kol.

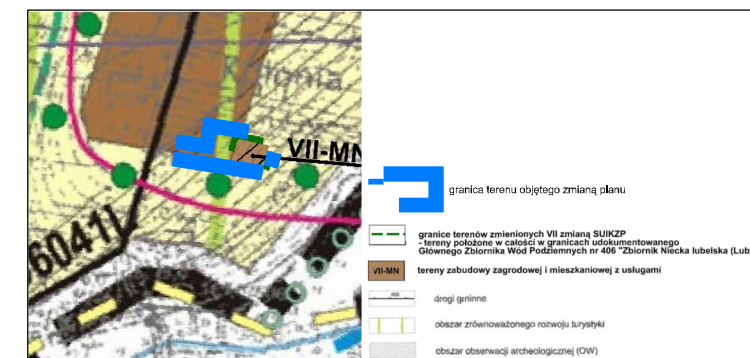

skala
 rysunku
 1:1 000



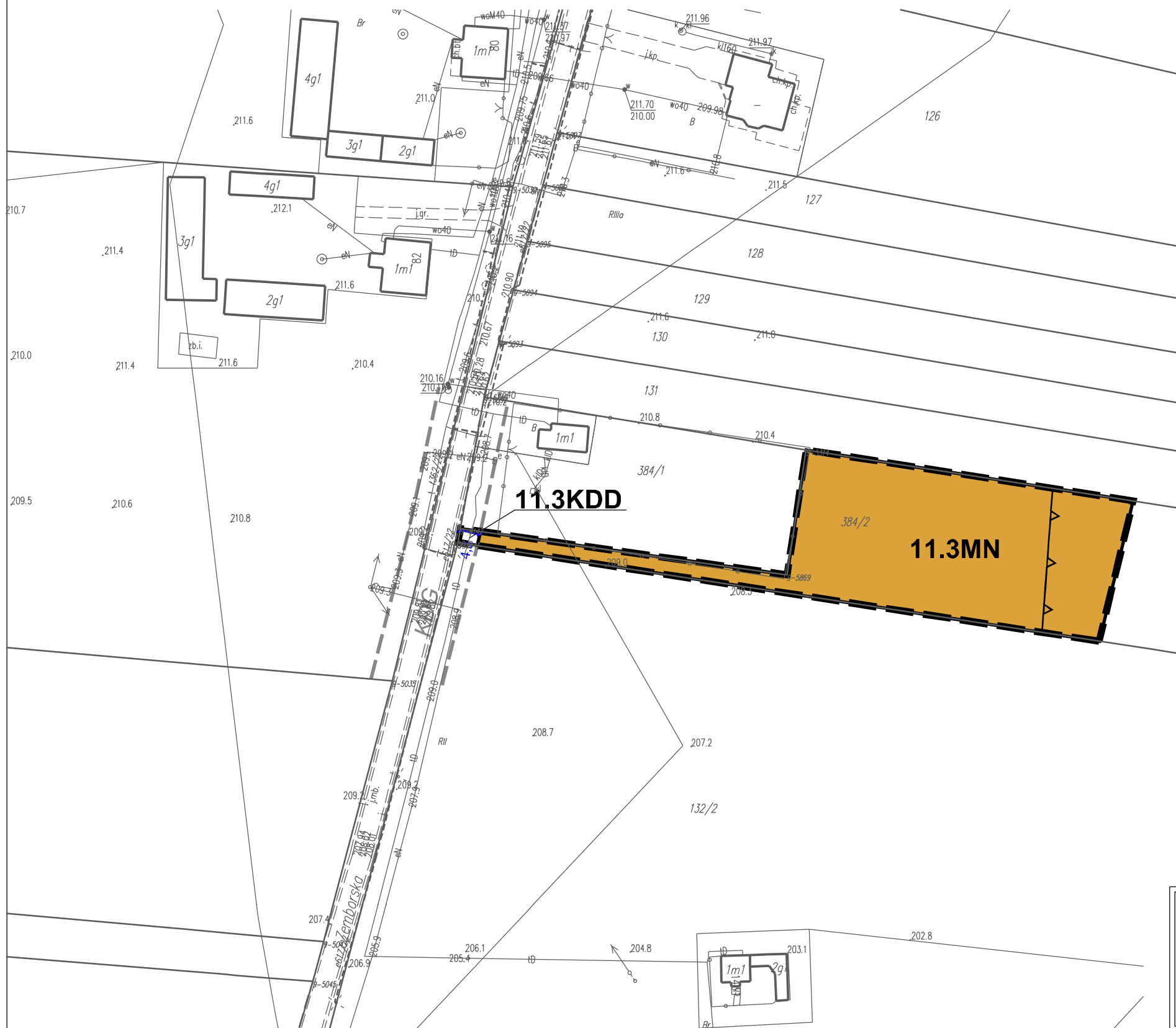
ZMIANA MIEJSCOWEGO PLANU ZAGOSPODAROWANIA PRZESTRZENNEGO GMINY NIEMCE - CZĘŚĆ IV

CZĘŚĆ GRAFICZNA PLANU obręb *Jakubowice Konińskie Kol.*

0 10 50 100[m]



WYRYS ZE STUDYUM UWARUNKOWAŃ I KIERUNKÓW
ZAGOSPODAROWANIA PRZESTRZENNEGO GMINY NIEMCE
PRZYJĘTEGO UCHWAŁĄ NR III/25/2002 RADY GMINY NIEMCE
Z DNIA 31 GRUDNIA 2002 R. Z POŻN. ZM. - PROJEKT



LEGENDA

USTALENIA OBOWIĄZUJĄCE

- granica obszaru objętego planem miejscowym
- linia rozgraniczająca tereny o różnym przeznaczeniu lub różnych zasadach zagospodarowania
- nieprzekraczalna linia zabudowy
- teren zabudowy mieszkaniowej jednorodzinnej
- teren drogi dojazdowej
- wymiary

OZNACZENIA INFORMACYJNE

- obsługa komunikacyjna
- informacyjne oznaczenie dróg wynikające z obowiązującego MPZP

Załącznik nr 16 do Uchwały
nr
Rady Gminy Niemce
z dnia r.

Przewodniczący
Rady Gminy Niemce

.....

Załącznik sporządzono na mapie zasadniczej w postaci wektorowej, wydanej w dniu 25.10.2022 r. przez Starostwo Powiatowe w Lublinie na podstawie wniosku o udostępnienie danych zgromadzonych w rejestrze publicznym. Układ PUVG 2000, strefa 8 (EPSG 2179).

Teren wskazany na załączniku w całości położony w granicach Obszaru Chronionego Krajobrazu Dolny Ciemięgi
Obszar objęty planem w całości zlokalizowany jest w granicach udokumentowanego Głównego Zbiornika Wód Podziemnych nr 406 Niecka Lubelska



Zmiana miejscowego planu zagospodarowania przestrzennego Gminy Niemce - część IV
STREFA 11 - Jakubowice Konińskie Kol.

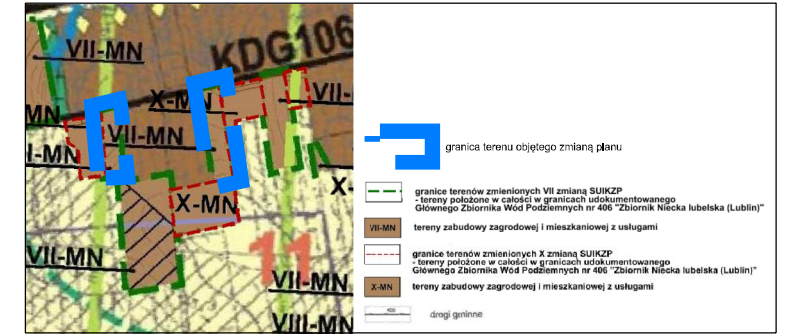
skala
rysunku
1:1 000



ZMIANA MIEJSCOWEGO PLANU ZAGOSPODAROWANIA PRZESTRZENNEGO GMINY NIEMCE - CZĘŚĆ IV

CZĘŚĆ GRAFICZNA PLANU obręb *Jakubowice Konińskie*

0 10 50 100[m]



WYRYS ZE STUDYUM UWARUNKOWAŃ I KIERUNKÓW ZAGOSPODAROWANIA PRZESTRZENNEGO GMINY NIEMCE PRZYJĘTEGO UCHWAŁĄ NR IIII/25/2002 RADY GMINY NIEMCE Z DNIA 31 GRUDNIA 2002 R. Z POŻN. ZM. - PROJEKT



LEGENDA

USTALENIA OBOWIĄZUJĄCE

- granica obszaru objętego planem miejscowym
- linia rozgraniczająca tereny o różnym przeznaczeniu lub różnych zasadach zagospodarowania
- nieprzekraczalna linia zabudowy
- MN** teren zabudowy mieszkaniowej jednorodzinnej
- KDD** teren drogi dojazdowej
- stanowisko archeologiczne figurujące w gminnej ewidencji zabytków
- wymiary

OZNACZENIA INFORMACYJNE

- obsługa komunikacyjna
- informacyjne oznaczenie dróg wynikające z obowiązującego MPZP

*Tereny wskazane na załączniku w całości położone są w granicach Obszaru Chronionego Krajobrazu Dolny Ciemięgi
Obszar objęty planem w całości zlokalizowany jest w granicach udokumentowanego Głównego Zbiornika Wód Podziemnych nr 406 Niecka Lubelska*

Załącznik sporządzono na mapie zasadniczej w postaci wektorowej, wydanej w dniu 25.10.2022 r. przez Starostwo Powiatowe w Lublinie na podstawie wniosku o udostępnienie danych zgromadzonych w rejestrze publicznym. Układ PUWG 2000, strefa 8 (EPSG 2179).

Załącznik nr 17 do Uchwały
nr
Rady Gminy Niemce
z dnia r.

Przewodniczący
Rady Gminy Niemce
.....

| | | |
|--|--|----------------|
| | Zmiana miejscowego planu zagospodarowania przestrzennego Gminy Niemce - część IV | skala rysunku |
| | STREFA 12 - Jakubowice Konińskie | 1:1 000 |



ZMIANA MIEJSCOWEGO PLANU ZAGOSPODAROWANIA PRZESTRZENNEGO GMINY NIEMCE - CZĘŚĆ IV

CZĘŚĆ GRAFICZNA PLANU obręb *Jakubowice Konińskie*



WYRYS ZE STUDIUM UWARUNKOWAŃ I KIERUNKÓW
ZAGOSPODAROWANIA PRZESTRZENNEGO GMINY NIEMCE
PRZYJĘTEGO UCHWAŁĄ NR III/25/2002 RADY GMINY NIEMCE
Z DNIA 31 GRUDNIA 2002 R. Z POŻN. ZM. - PROJEKT

LEGENDA

USTALENIA OBOWIĄZUJĄCE

- granica obszaru objętego planem miejscowym
- linia rozgraniczająca tereny o różnym przeznaczeniu lub różnych zasadach zagospodarowania
- nieprzekraczalna linia zabudowy
- RZM** teren zabudowy zagrodowej
- wymiary

OZNACZENIA INFORMACYJNE

- obsługa komunikacyjna
- informacyjne oznaczenie dróg wynikające z obowiązującego MPZP

Obszar objęty planem w całości zlokalizowany jest w granicach udokumentowanego Głównego Zbiornika Wód Podziemnych nr 406 Niecka Lubelska

Załącznik nr 18 do Uchwały
nr
Rady Gminy Niemce
z dnia r.

Przewodniczący
Rady Gminy Niemce

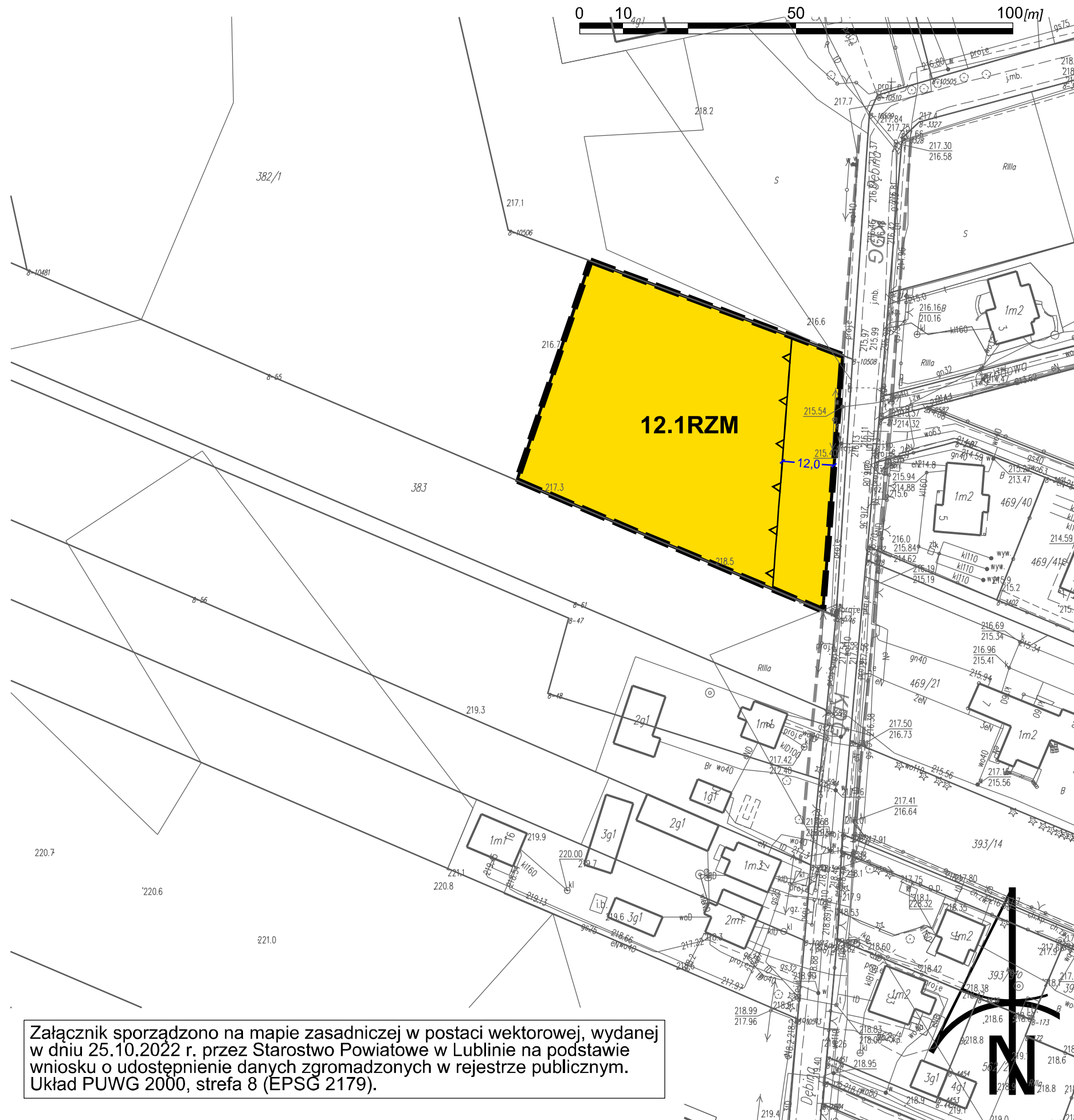


Zmiana miejscowego planu zagospodarowania
przestrzennego Gminy Niemce - część IV

STREFA 12 - Jakubowice Konińskie

skala
rysunku
1:1 000

Załącznik sporządzono na mapie zasadniczej w postaci wektorowej, wydanej w dniu 25.10.2022 r. przez Starostwo Powiatowe w Lublinie na podstawie wniosku o udostępnienie danych zgromadzonych w rejestrze publicznym. Układ PUVG 2000, strefa 8 (EPSG 2179).

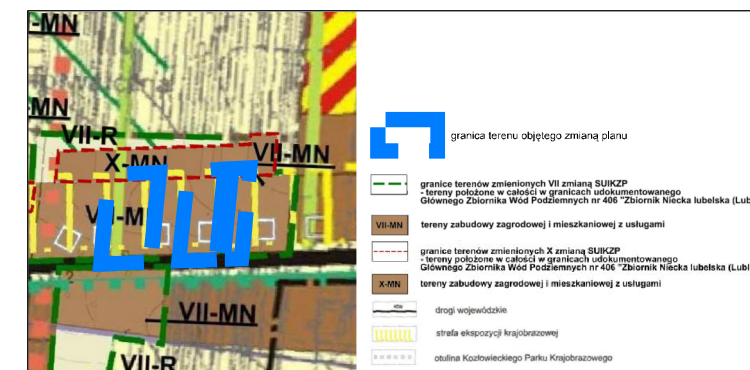





ZMIANA MIEJSCOWEGO PLANU ZAGOSPODAROWANIA PRZESTRZENNEGO GMINY NIEMCE - CZĘŚĆ IV

CZĘŚĆ GRAFICZNA PLANU obręb Nowy Staw

0 10 50 100[m]



WYRYS ZE STUDYUM UWARUNKOWAŃ I KIERUNKÓW ZAGOSPODAROWANIA PRZESTRZENNEGO GMINY NIEMCE PRZYJĘTEGO UCHWAŁĄ NR III/25/2002 RADY GMINY NIEMCE Z DNIA 31 GRUDNIA 2002 R. Z POŻN. ZM. - PROJEKT



LEGENDA

USTALENIA OBOWIĄZUJĄCE

- granica obszaru objętego planem miejscowym
- linia rozgraniczająca tereny o różnym przeznaczeniu lub różnych zasadach zagospodarowania
- nieprzekraczalna linia zabudowy
- MN teren zabudowy mieszkaniowej jednorodzinnej
- RZM teren zabudowy zagrodowej
- 4,0 wymiary
- obsługa komunikacyjna
- KDW(Z) informacyjne oznaczenie dróg wynikające z obowiązującego MPZP

Tereny wskazane na załączniku w całości położone są w granicach otuliny Kozłowieckiego Parku Krajobrazowego

Obszar objęty planem w całości zlokalizowany jest w granicach udokumentowanego Głównego Zbiornika Wód Podziemnych nr 406 Niecka Lubelska

Załącznik nr 20 do Uchwały
nr
Rady Gminy Niemce
z dnia r.

Przewodniczący
Rady Gminy Niemce

Załącznik sporządzono na mapie zasadniczej w postaci wektorowej, wydanej w dniu 25.10.2022 r. przez Starostwo Powiatowe w Lublinie na podstawie wniosku o udostępnienie danych zgromadzonych w rejestrze publicznym. Układ PUWG 2000, strefa 8 (EPSG 2179).



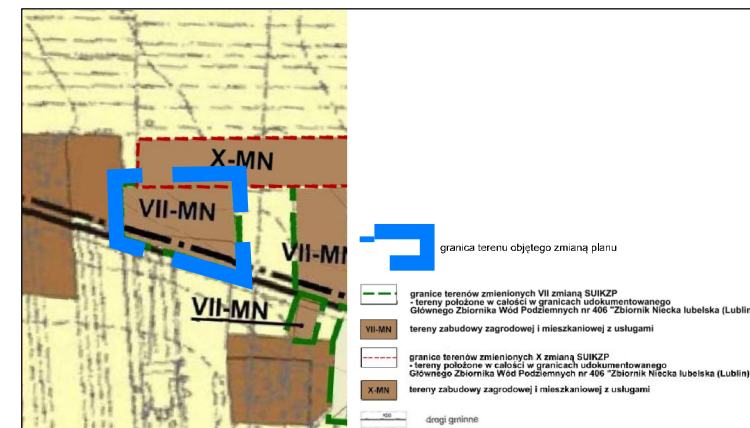
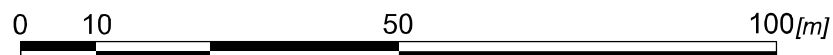
Zmiana miejscowego planu zagospodarowania przestrzennego Gminy Niemce - część IV
STREFA 13 - Nowy Staw

skala
rysunku
1:1 000

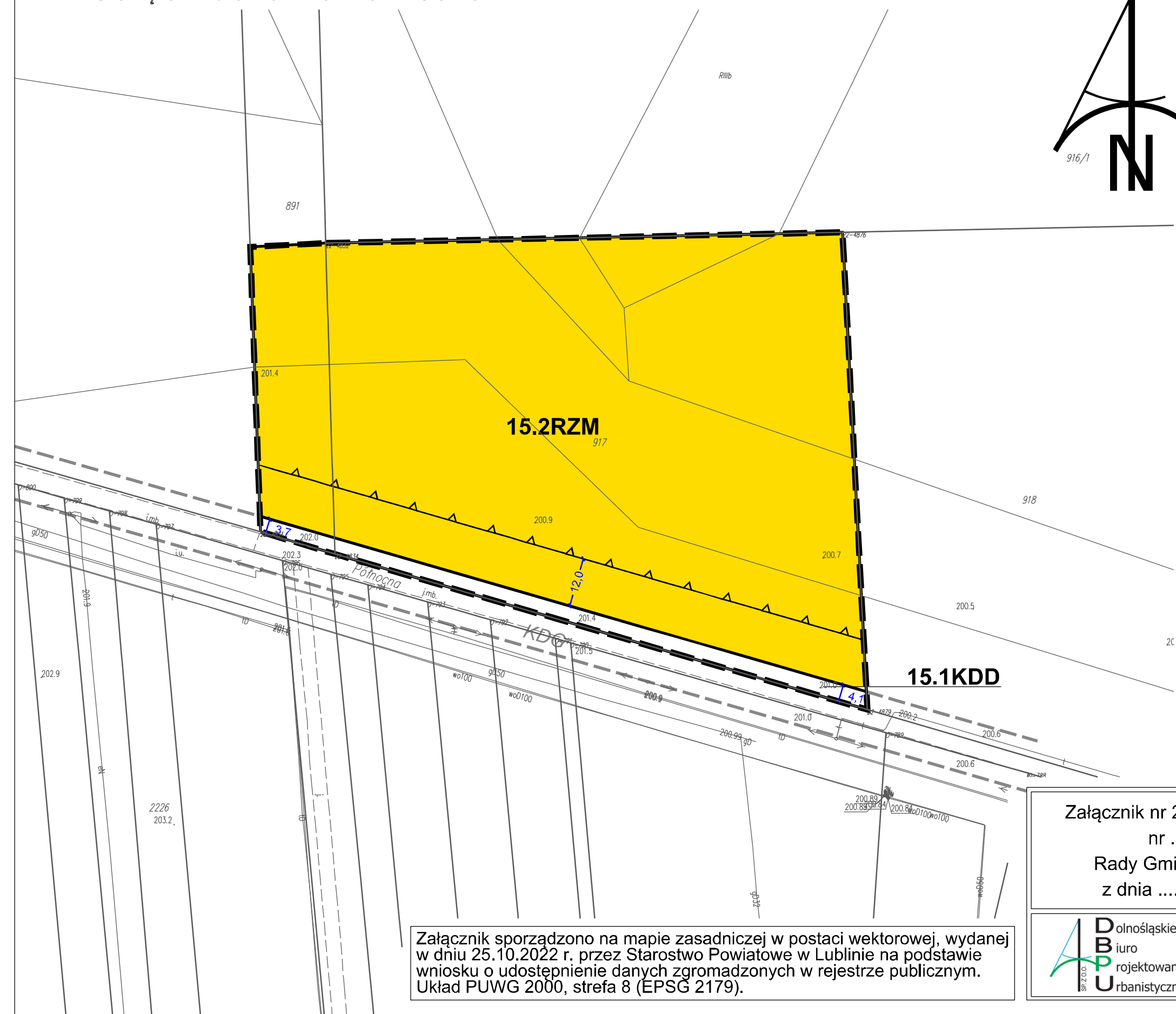


ZMIANA MIEJSCOWEGO PLANU ZAGOSPODAROWANIA PRZESTRZENNEGO GMINY NIEMCE - CZĘŚĆ IV

CZĘŚĆ GRAFICZNA PLANU obręb Rudka Kozłowiecka



WYRYS ZE STUDYUM UWARUNKOWAŃ I KIERUNKÓW ZAGOSPODAROWANIA PRZESTRZENNEGO GMINY NIEMCE PRZYJĘTEGO UCHWAŁĄ NR III/25/2002 RADY GMINY NIEMCE Z DNIA 31 GRUDNIA 2002 R. Z POZN. ZM. - PROJEKT



LEGENDA

USTALENIA OBOWIĄZUJĄCE

- granica obszaru objętego planem miejscowym
- linia rozgraniczająca tereny o różnym przeznaczeniu lub różnych zasadach zagospodarowania
- nieprzekraczalna linia zabudowy
- RZM** teren zabudowy zagrodowej
- KDD** teren drogi dojazdowej
- wymiary

OZNACZENIA INFORMACYJNE

- obsługa komunikacyjna
- informacyjne oznaczenie dróg wynikające z obowiązującego MPZP

Obszar objęty planem w całości zlokalizowany jest w granicach udokumentowanego Głównego Zbiornika Wód Podziemnych nr 406 Niecka Lubelska

Załącznik nr 22 do Uchwały
nr
Rady Gminy Niemce
z dnia r.

Przewodniczący
Rady Gminy Niemce
.....

Załącznik sporządzono na mapie zasadniczej w postaci wektorowej, wydanej w dniu 25.10.2022 r. przez Starostwo Powiatowe w Lublinie na podstawie wniosku o udostępnienie danych zgromadzonych w rejestrze publicznym. Układ PUWG 2000, strefa 8 (EPSG 2179).



Zmiana miejscowego planu zagospodarowania przestrzennego Gminy Niemce - część IV
STREFA 15 - Rudka Kozłowiecka

skala
rysunku
1:1 000

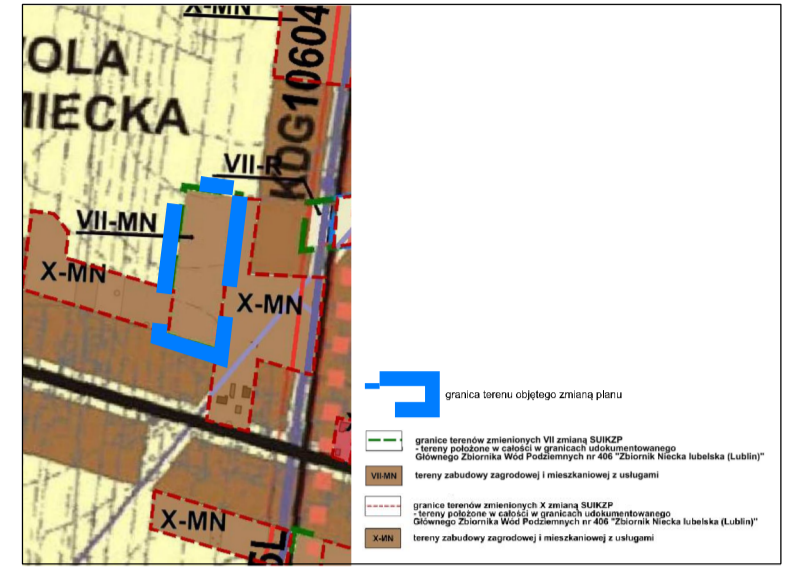



ZMIANA MIEJSCOWEGO PLANU ZAGOSPODAROWANIA PRZESTRZENNEGO GMINY NIEMCE - CZĘŚĆ IV

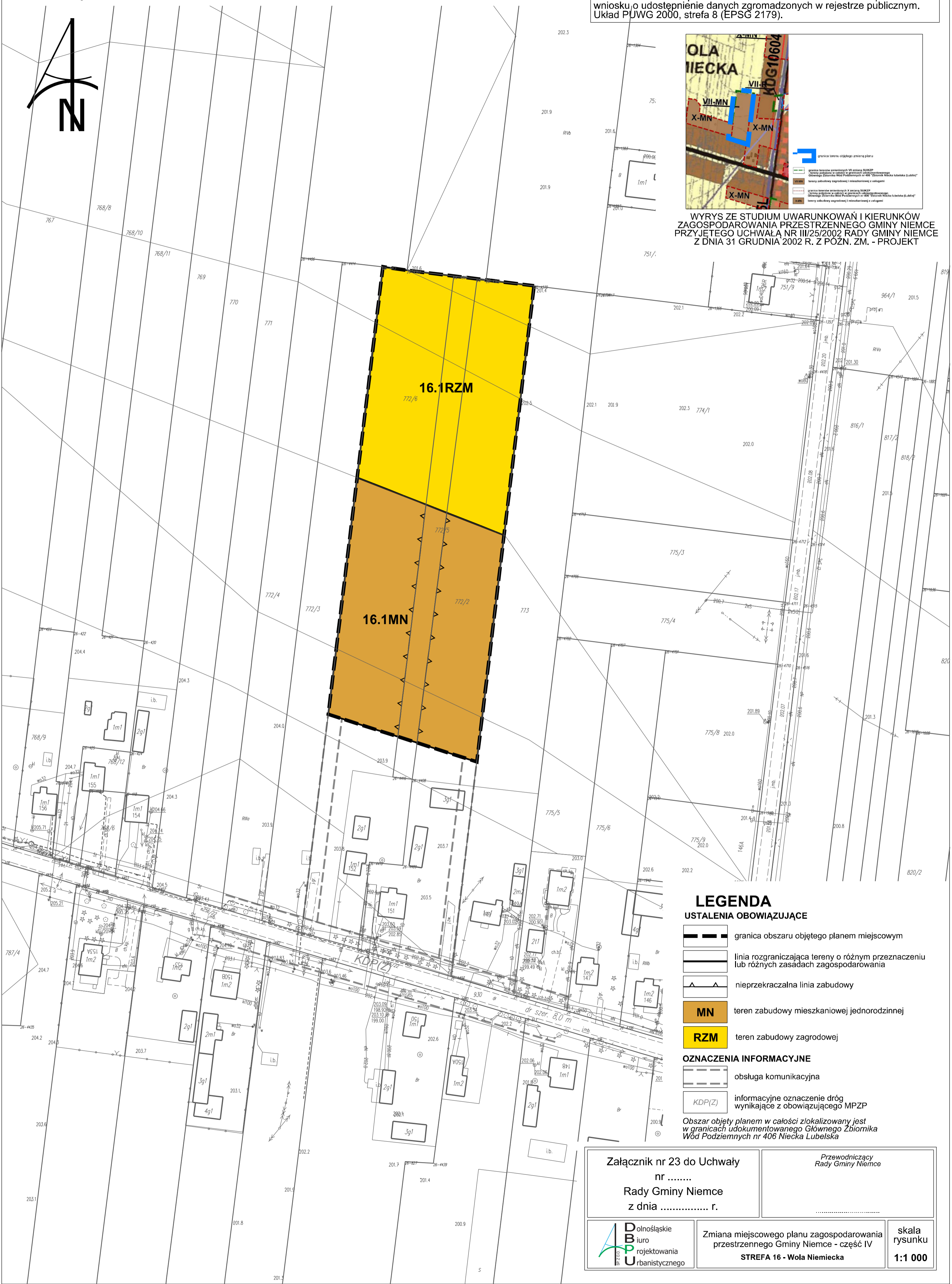
CZĘŚĆ GRAFICZNA PLANU obręb Wola Niemiecka

0 10 50 100[m]

Załącznik sporządzono na mapie zasadniczej w postaci wektorowej, wydanej w dniu 25.10.2022 r. przez Starostwo Powiatowe w Lublinie na podstawie wniosku o udostępnienie danych zgromadzonych w rejestrze publicznym. Układ PUVG 2000, strefa 8 (EPSG 2179).



WYRYS ZE STUDIUM UWARUNKOWAŃ I KIERUNKÓW ZAGOSPODAROWANIA PRZESTRZENNEGO GMINY NIEMCE PRZYJĘTEGO UCHWAŁĄ NR III/25/2002 RADY GMINY NIEMCE Z DNIA 31 GRUDNIA 2002 R. Z POZN. ZM. - PROJEKT



LEGENDA

- USTALENIA OBOWIĄZUJĄCE**
- granica obszaru objętego planem miejscowym
 - linia rozgraniczająca tereny o różnym przeznaczeniu lub różnych zasadach zagospodarowania
 - nieprzekraczalna linia zabudowy
 - MN** teren zabudowy mieszkaniowej jednorodzinnej
 - RZM** teren zabudowy zagrodowej
- OZNACZENIA INFORMACYJNE**
- obsługa komunikacyjna
 - KDP(Z)** informacyjne oznaczenie dróg wynikające z obowiązującego MPZP
- Obszar objęty planem w całości zlokalizowany jest w granicach udokumentowanego Głównego Zbiornika Wód Podziemnych nr 406 Niecka Lubelska

Załącznik nr 23 do Uchwały
nr
Rady Gminy Niemce
z dnia r.

Przewodniczący
Rady Gminy Niemce



Zmiana miejscowego planu zagospodarowania
przestrzennego Gminy Niemce - część IV
STREFA 16 - Wola Niemiecka

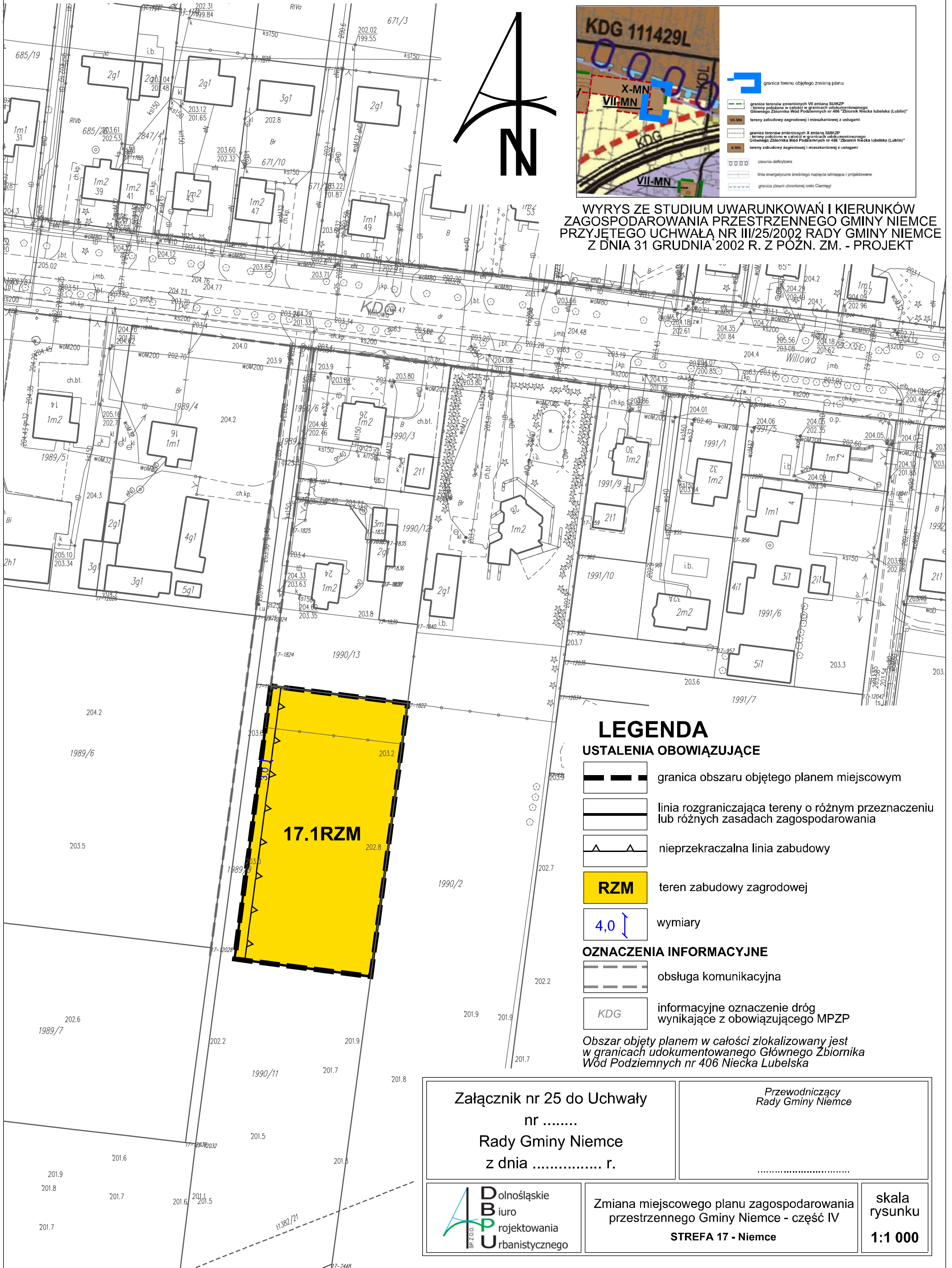
skala
rysunku
1:1 000



ZMIANA MIEJSCOWEGO PLANU ZAGOSPODAROWANIA PRZESTRZENNEGO GMINY NIEMCE - CZĘŚĆ IV

CZĘŚĆ GRAFICZNA PLANU obręb Niemce

0 10 50 100[m]



- granica terenu objętego zmianą planu
- granice terenów zmienionych VII zmianą SUJKZP
- granice terenów zmienionych X zmianą SUJKZP
- tereny zabudowy zagrodowej i mieszkaniowej z usługami
- tereny zabudowy zagrodowej i mieszkaniowej z usługami
- zlewnia deficytowa
- linie energetyczne średniego napięcia istniejące i projektowane
- granica zlewni chronionej rzeki Ciemnej

WYRYS ZE STUDYUM UWARUNKOWAŃ I KIERUNKÓW ZAGOSPODAROWANIA PRZESTRZENNEGO GMINY NIEMCE PRZYJĘTEGO UCHWAŁĄ NR III/25/2002 RADY GMINY NIEMCE Z DNIA 31 GRUDNIA 2002 R. Z POŻN. ZM. - PROJEKT

LEGENDA

- USTALENIA OBOWIĄZUJĄCE**
- granica obszaru objętego planem miejscowym
 - linia rozgraniczająca tereny o różnym przeznaczeniu lub różnych zasadach zagospodarowania
 - nieprzekraczalna linia zabudowy
 - teren zabudowy zagrodowej
 - wymiary
- OZNACZENIA INFORMACYJNE**
- obsługa komunikacyjna
 - informacyjne oznaczenie dróg wynikające z obowiązującego MPZP

Obszar objęty planem w całości zlokalizowany jest w granicach udokumentowanego Głównego Zbiornika Wód Podziemnych nr 406 Niecka Lubelska

Załącznik nr 25 do Uchwały nr Rady Gminy Niemce z dnia r.

Przewodniczący Rady Gminy Niemce

Dolnośląskie
Biuro Projektowania
Urbanistycznego

Zmiana miejscowego planu zagospodarowania przestrzennego Gminy Niemce - część IV

STREFA 17 - Niemce

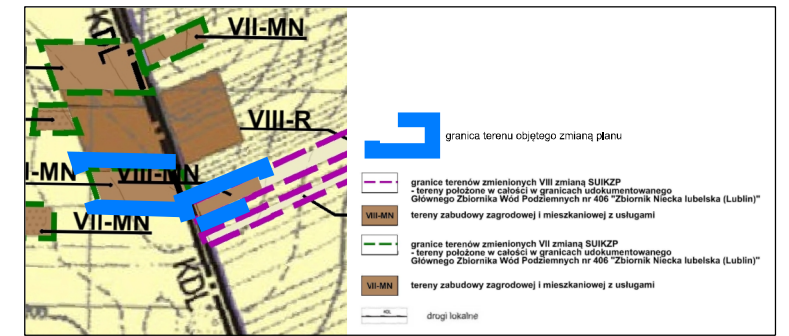
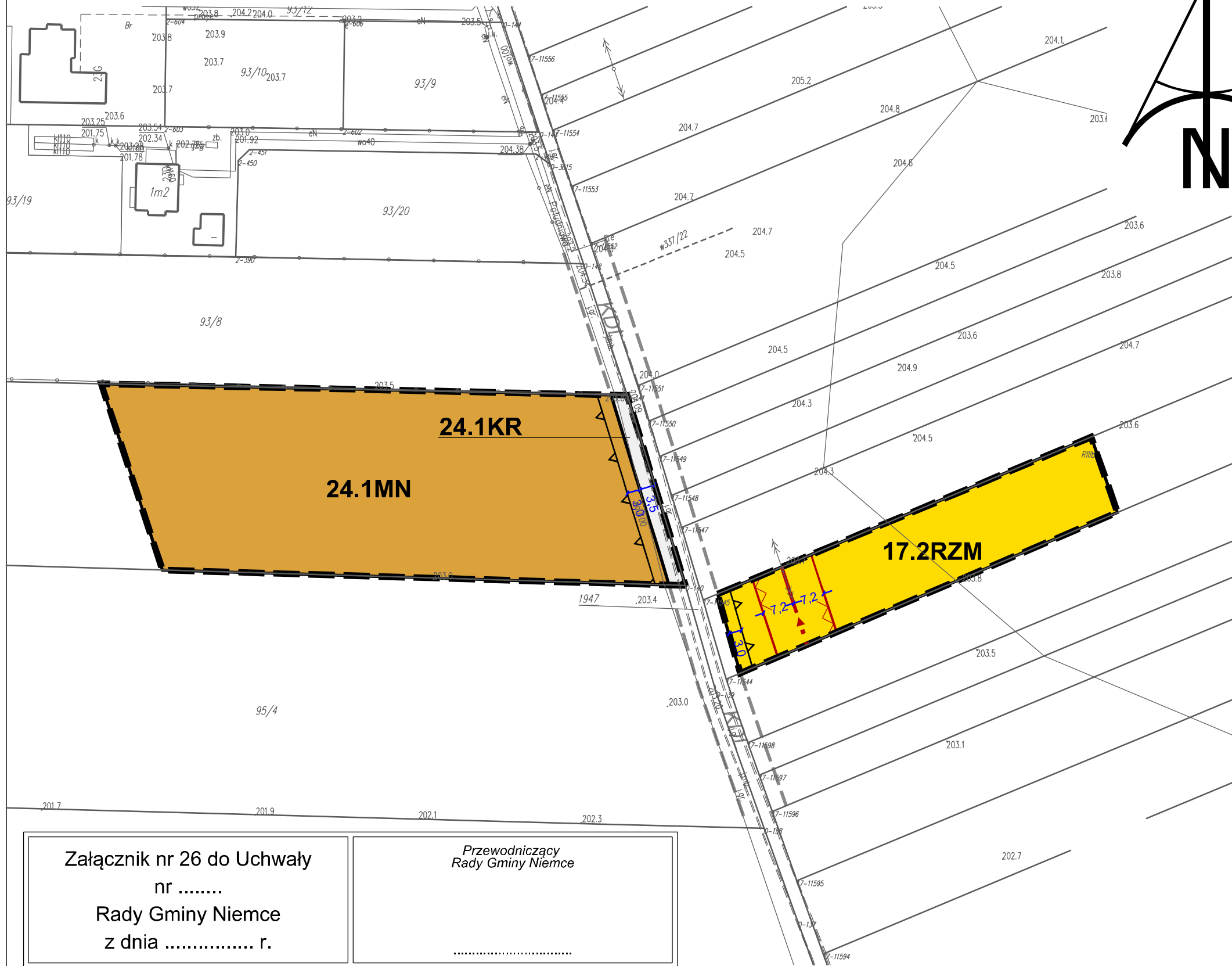
skala rysunku

1:1 000



ZMIANA MIEJSCOWEGO PLANU ZAGOSPODAROWANIA PRZESTRZENNEGO GMINY NIEMCE - CZĘŚĆ IV

CZĘŚĆ GRAFICZNA PLANU obręb Boduszyn / Niemce



WYRYS ZE STUDYUM UWARUNKOWAŃ I KIERUNKÓW ZAGOSPODAROWANIA PRZESTRZENNEGO GMINY NIEMCE PRZYJĘTEGO UCHWAŁĄ NR III/25/2002 RADY GMINY NIEMCE Z DNIA 31 GRUDNIA 2002 R. Z POŻN. ZM. - PROJEKT

LEGENDA

USTALENIA OBOWIĄZUJĄCE

- granica obszaru objętego planem miejscowym
- linia rozgraniczająca tereny o różnym przeznaczeniu lub różnych zasadach zagospodarowania
- nieprzekraczalna linia zabudowy
- MN teren zabudowy mieszkaniowej jednorodzinnej
- RZM teren zabudowy zagrodowej
- KR teren komunikacji drogowej wewnętrznej
- istniejąca linia elektroenergetyczna Sn
- granica pasa technologicznego linii elektroenergetycznej
- 4,0 wymiary

OZNACZENIA INFORMACYJNE

- obsługa komunikacyjna
- KDL informacyjne oznaczenie dróg wynikające z obowiązującego MPZP

Obszar objęty planem w całości zlokalizowany jest w granicach udokumentowanego Głównego Zbiornika Wód Podziemnych nr 406 Niecka Lubelska

Załącznik nr 26 do Uchwały
nr
Rady Gminy Niemce
z dnia r.

Przewodniczący
Rady Gminy Niemce



Zmiana miejscowego planu zagospodarowania przestrzennego Gminy Niemce - część IV
STREFA 17 - Niemce
STREFA 24 - Boduszyn

skala
rysunku
1:1 000


Załącznik sporządzono na mapie zasadniczej w postaci wektorowej, wydanej w dniu 25.10.2022 r. przez Starostwo Powiatowe w Lublinie na podstawie wniosku o udostępnienie danych zgromadzonych w rejestrze publicznym. Układ PUWG 2000, strefa 8 (EPSG 2179).



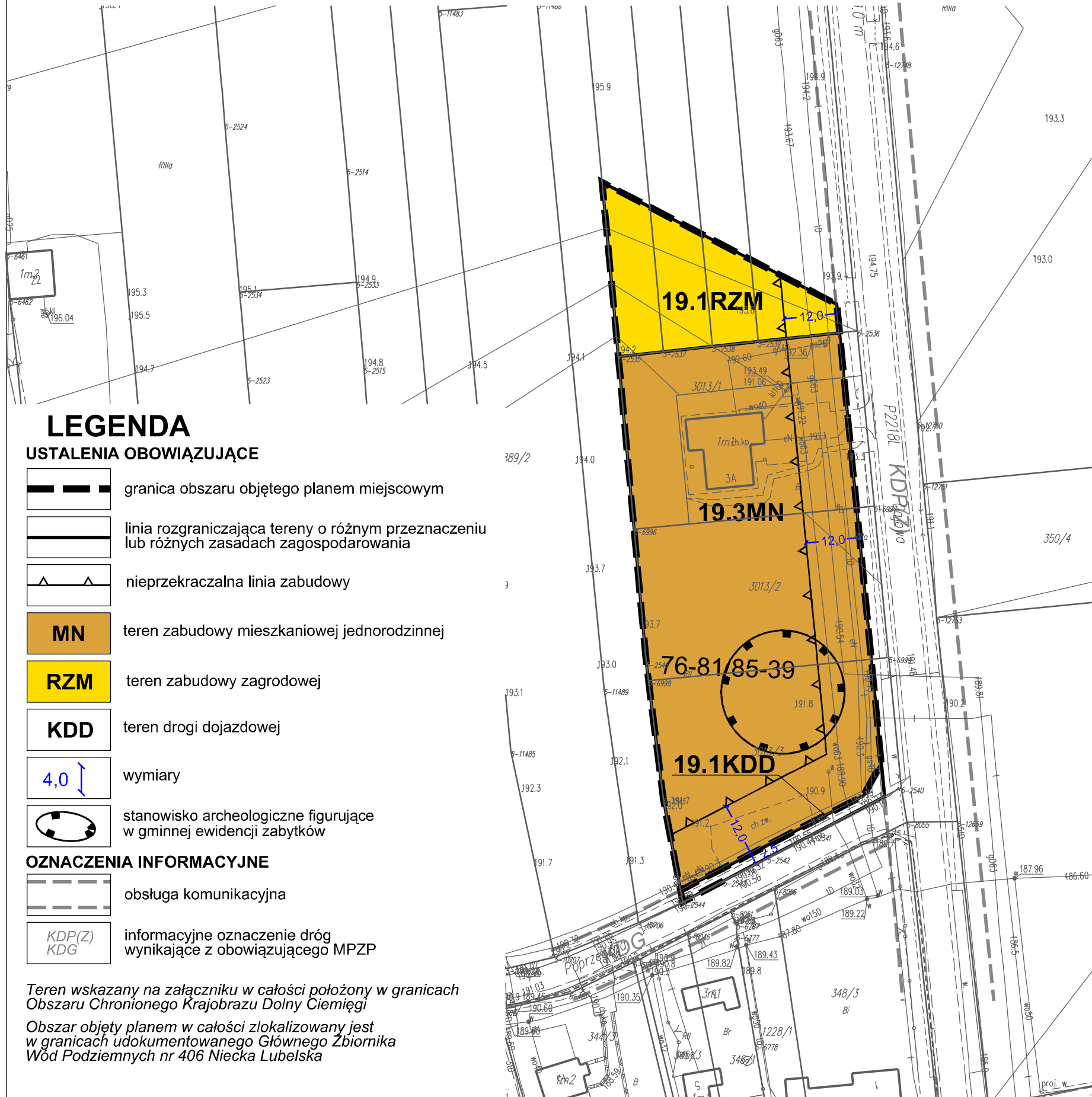
ZMIANA MIEJSCOWEGO PLANU ZAGOSPODAROWANIA PRZESTRZENNEGO GMINY NIEMCE - CZĘŚĆ IV

CZĘŚĆ GRAFICZNA PLANU obręb Dys

0 10 50 100[m]



WYRYS ZE STUDYUM UWARUNKOWAŃ I KIERUNKÓW ZAGOSPODAROWANIA PRZESTRZENNEGO GMINY NIEMCE PRZYJĘTEGO UCHWAŁĄ NR III/25/2002 RADY GMINY NIEMCE Z DNIA 31 GRUDNIA 2002 R. Z POZN. ZM. - PROJEKT



LEGENDA

USTALENIA OBOWIĄZUJĄCE

- granica obszaru objętego planem miejscowym
- linia rozgraniczająca tereny o różnym przeznaczeniu lub różnych zasadach zagospodarowania
- nieprzekraczalna linia zabudowy
- MN** teren zabudowy mieszkaniowej jednorodzinnej
- RZM** teren zabudowy zagrodowej
- KDD** teren drogi dojazdowej
- 4,0 wymiary
- stanowisko archeologiczne figurujące w gminnej ewidencji zabytków

OZNACZENIA INFORMACYJNE

- obsługa komunikacyjna
- informacyjne oznaczenie dróg wynikające z obowiązującego MPZP

Teren wskazany na załączniku w całości położony w granicach Obszaru Chronionego Krajobrazu Dolny Ciemięgi

Obszar objęty planem w całości zlokalizowany jest w granicach udokumentowanego Głównego Zbiornika Wód Podziemnych nr 406 Niecka Lubelska

Załącznik sporządzono na mapie zasadniczej w postaci wektorowej, wydanej w dniu 25.10.2022 r. przez Starostwo Powiatowe w Lublinie na podstawie wniosku o udostępnienie danych zgromadzonych w rejestrze publicznym. Układ PUVG 2000, strefa 8 (EPSG 2179).

Załącznik nr 28 do Uchwały
nr
Rady Gminy Niemce
z dnia r.

Przewodniczący
Rady Gminy Niemce



Zmiana miejscowego planu zagospodarowania przestrzennego Gminy Niemce - część IV

STREFA 19 - Dys

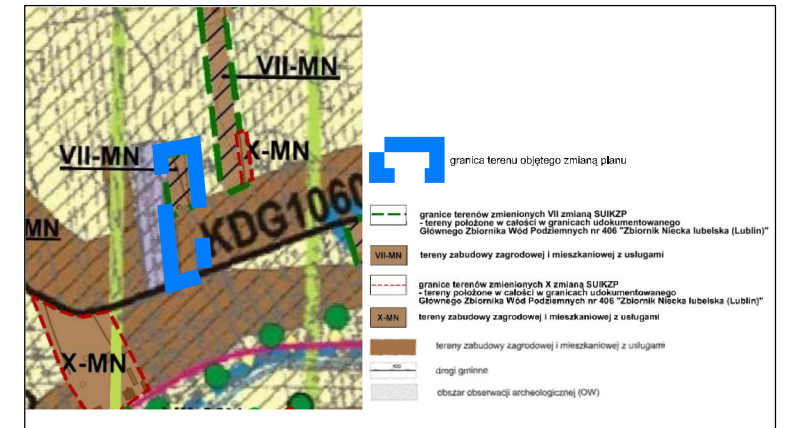
skala
rysunku
1:1 000



ZMIANA MIEJSCOWEGO PLANU ZAGOSPODAROWANIA PRZESTRZENNEGO GMINY NIEMCE - CZĘŚĆ IV

CZĘŚĆ GRAFICZNA PLANU obręb Dys

0 10 50 100[m]



WYRYS ZE STUDYUM UWARUNKOWAŃ I KIERUNKÓW ZAGOSPODAROWANIA PRZESTRZENNEGO GMINY NIEMCE PRZYJĘTEGO UCHWAŁĄ NR III/25/2002 RADY GMINY NIEMCE Z DNIA 31 GRUDNIA 2002 R. Z POŻN. ZM. - PROJEKT



LEGENDA

USTALENIA OBOWIĄZUJĄCE

- granica obszaru objętego planem miejscowym
- linia rozgraniczająca tereny o różnym przeznaczeniu lub różnych zasadach zagospodarowania
- nieprzekraczalna linia zabudowy
- MN** teren zabudowy mieszkaniowej jednorodzinnej
- KDD** teren drogi dojazdowej
- 4,0** wymiary
- #### OZNACZENIA INFORMACYJNE
- obsługa komunikacyjna
- KDG** informacyjne oznaczenie dróg wynikające z obowiązującego MPZP

Załącznik nr 29 do Uchwały
nr
Rady Gminy Niemce
z dnia r.

Przewodniczący
Rady Gminy Niemce

Załącznik sporządzono na mapie zasadniczej w postaci wektorowej, wydanej w dniu 25.10.2022 r. przez Starostwo Powiatowe w Lublinie na podstawie wniosku o udostępnienie danych zgromadzonych w rejestrze publicznym. Układ PUVG 2000, strefa 8 (EPSG 2179).

Teren wskazany na załączniku w całości położony w granicach Obszaru Chronionego Krajobrazu Dolny Ciemnięgi Obszar objęty planem w całości zlokalizowany jest w granicach udokumentowanego Głównego Zbiornika Wód Podziemnych nr 406 Niecka Lubelska



Zmiana miejscowego planu zagospodarowania przestrzennego Gminy Niemce - część IV

STREFA 19 - Dys

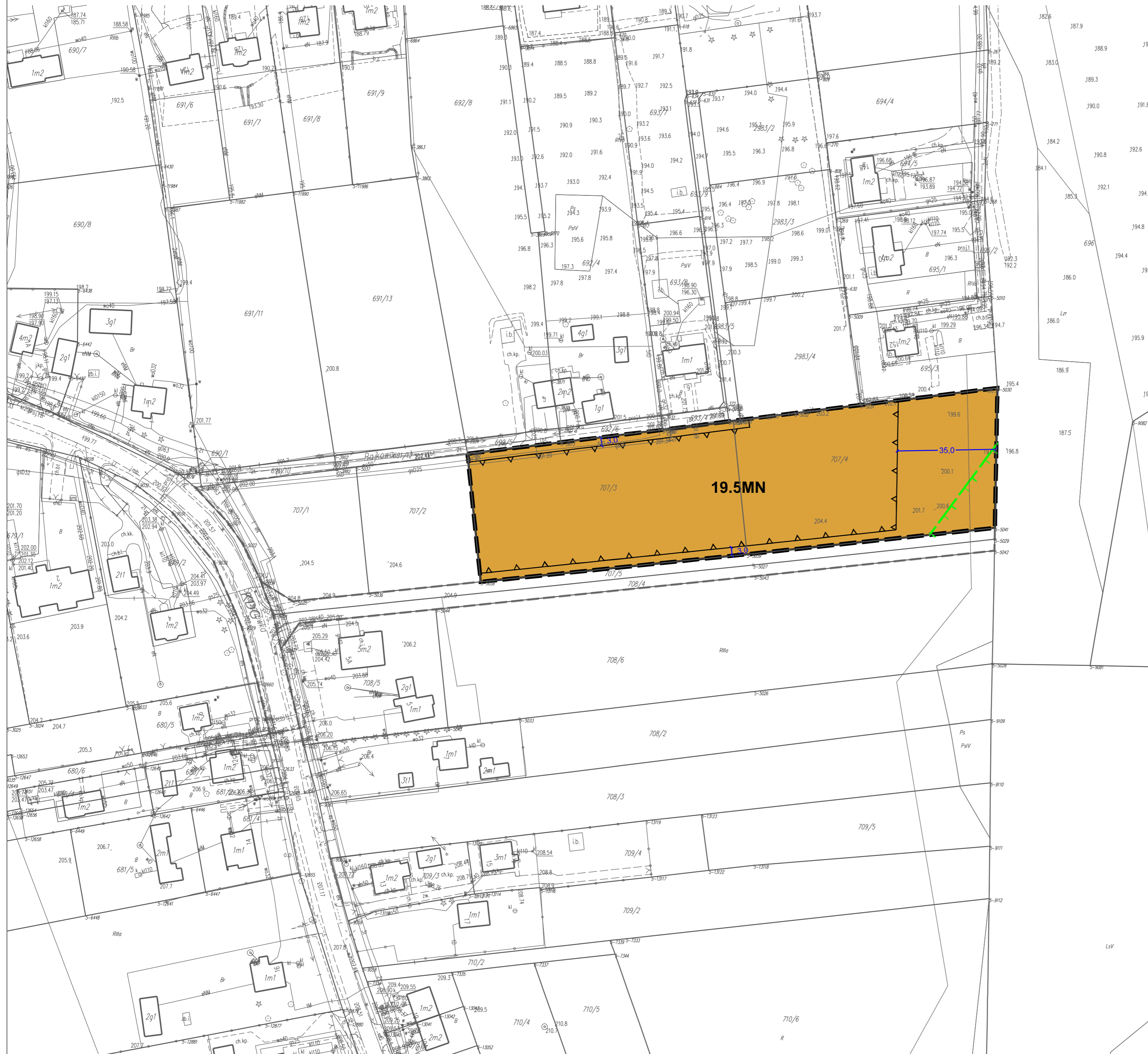
skala
rysunku
1:1 000



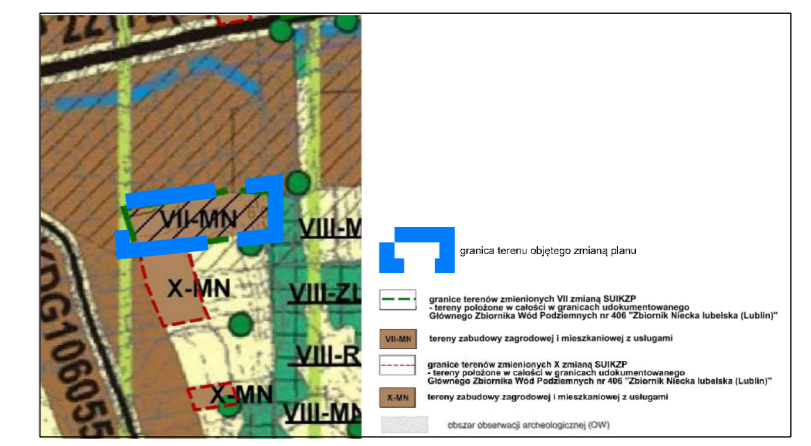
ZMIANA MIEJSCOWEGO PLANU ZAGOSPODAROWANIA PRZESTRZENNEGO GMINY NIEMCE - CZĘŚĆ IV

CZĘŚĆ GRAFICZNA PLANU obręb Dys

0 10 50 100[m]



Załącznik sporządzono na mapie zasadniczej w postaci wektorowej, wydanej w dniu 25.10.2022 r. przez Starostwo Powiatowe w Lublinie na podstawie wniosku o udostępnienie danych zgromadzonych w rejestrze publicznym. Układ PUVG 2000, strefa 8 (EPSG 2179).



WYRYS ZE STUDIUM UWARUNKOWAŃ I KIERUNKÓW ZAGOSPODAROWANIA PRZESTRZENNEGO GMINY NIEMCE PRZYJĘTEGO UCHWAŁĄ NR III/25/2002 RADY GMINY NIEMCE Z DNIA 31 GRUDNIA 2002 R. Z POŻN. ZM. - PROJEKT

LEGENDA

- USTALENIA OBOWIĄZUJĄCE**
- granica obszaru objętego planem miejscowym
 - linia rozgraniczająca tereny o różnym przeznaczeniu lub różnych zasadach zagospodarowania
 - nieprzekraczalna linia zabudowy
 - MN** teren zabudowy mieszkaniowej jednorodzinnej
 - 6,0** wymiary
- OZNACZENIA INFORMACYJNE**
- granica Ekologicznego Systemu Obszarów Chronionych (ESOCh)
 - obsługa komunikacyjna
 - informacyjne oznaczenie dróg wynikające z obowiązującego MPZP

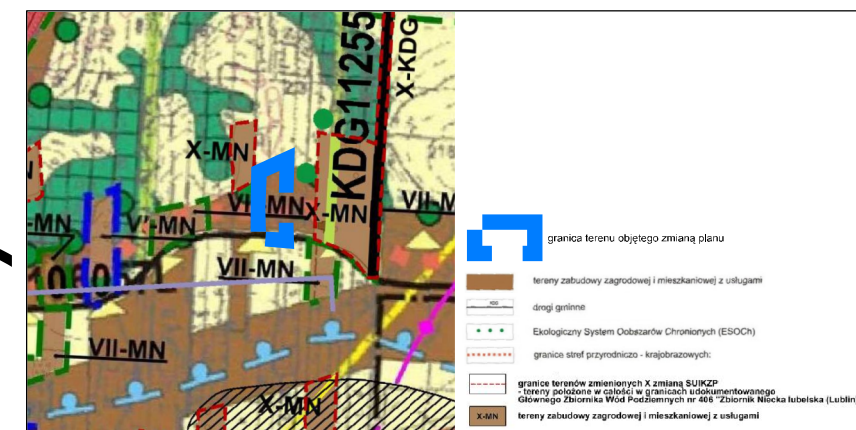

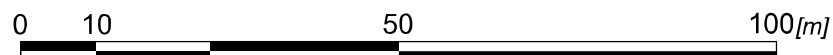
Teren wskazany na załączniku w całości położony w granicach Obszaru Chronionego Krajobrazu Dolny Ciemięgi
Obszar objęty planem w całości zlokalizowany jest w granicach udokumentowanego Głównego Zbiornika Wód Podziemnych nr 406 Niecka Lubelska

| | |
|--|--|
| Załącznik nr 30 do Uchwały nr Rady Gminy Niemce z dnia r. | Przewodniczący Rady Gminy Niemce |
| | Zmiana miejscowego planu zagospodarowania przestrzennego Gminy Niemce - część IV STREFA 19 - Dys |
| | skala rysunku 1:1 000 |



ZMIANA MIEJSCOWEGO PLANU ZAGOSPODAROWANIA PRZESTRZENNEGO GMINY NIEMCE - CZĘŚĆ IV

CZĘŚĆ GRAFICZNA PLANU obręb Dys



WYRYS ZE STUDYUM UWARUNKOWAŃ I KIERUNKÓW ZAGOSPODAROWANIA PRZESTRZENNEGO GMINY NIEMCE PRZYJĘTEGO UCHWAŁĄ NR III/25/2002 RADY GMINY NIEMCE Z DNIA 31 GRUDNIA 2002 R. Z POŻN. ZM. - PROJEKT



LEGENDA

USTALENIA OBOWIĄZUJĄCE

- granica obszaru objętego planem miejscowym
- linia rozgraniczająca tereny o różnym przeznaczeniu lub różnych zasadach zagospodarowania
- nieprzekraczalna linia zabudowy
- MN teren zabudowy mieszkaniowej jednorodzinnej

- wymiary

OZNACZENIA INFORMACYJNE

- granica Ekologicznego Systemu Obszarów Chronionych (ESOCh)
- granica Obszaru Chronionego Krajobrazu Doliny Ciemnięgi
- obsługa komunikacyjna
- informacyjne oznaczenie dróg wynikające z obowiązującego MPZP

Obszar objęty planem w całości zlokalizowany jest w granicach udokumentowanego Głównego Zbiornika Wód Podziemnych nr 406 Niecka Lubelska

Załącznik sporządzono na mapie zasadniczej w postaci wektorowej, wydanej w dniu 25.10.2022 r. przez Starostwo Powiatowe w Lublinie na podstawie wniosku o udostępnienie danych zgromadzonych w rejestrze publicznym. Układ PUVG 2000, strefa 8 (EPSG 2179).

Załącznik nr 31 do Uchwały
nr
Rady Gminy Niemce
z dnia r.

Przewodniczący
Rady Gminy Niemce



Zmiana miejscowego planu zagospodarowania przestrzennego Gminy Niemce - część IV

STREFA 19 - Dys

skala
rysunku
1:1 000



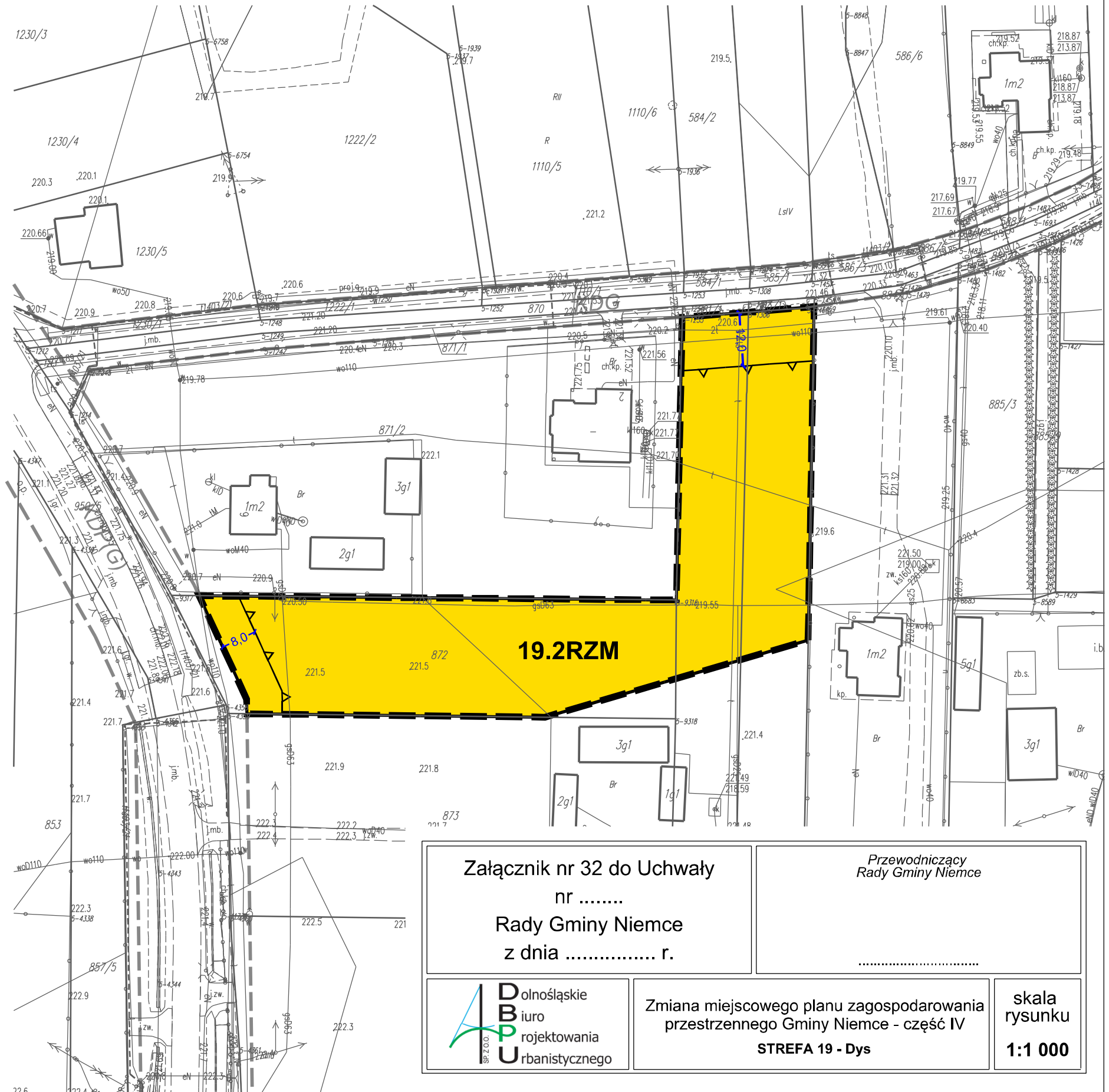
ZMIANA MIEJSCOWEGO PLANU ZAGOSPODAROWANIA PRZESTRZENNEGO GMINY NIEMCE - CZĘŚĆ IV

CZĘŚĆ GRAFICZNA PLANU obręb Dys

0 10 50 100[m]



WYRYS ZE STUDIUM UWARUNKOWAŃ I KIERUNKÓW ZAGOSPODAROWANIA PRZESTRZENNEGO GMINY NIEMCE PRZYJĘTEGO UCHWAŁĄ NR III/25/2002 RADY GMINY NIEMCE Z DNIA 31 GRUDNIA 2002 R. Z POŹN. ZM. - PROJEKT



LEGENDA

USTALENIA OBOWIĄZUJĄCE

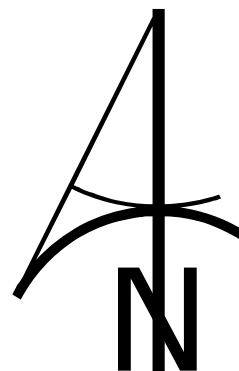
- granica obszaru objętego planem miejscowym
- linia rozgraniczająca tereny o różnym przeznaczeniu lub różnych zasadach zagospodarowania
- nieprzekraczalna linia zabudowy
- RZM** teren zabudowy zagrodowej
- 4,0** wymiary

OZNACZENIA INFORMACYJNE

- obsługa komunikacyjna
- informacyjne oznaczenie dróg wynikające z obowiązującego MPZP

Obszar objęty planem w całości zlokalizowany jest w granicach udokumentowanego Głównego Zbiornika Wód Podziemnych nr 406 Niecka Lubelska

Załącznik sporządzono na mapie zasadniczej w postaci wektorowej, wydanej w dniu 25.10.2022 r. przez Starostwo Powiatowe w Lublinie na podstawie wniosku o udostępnienie danych zgromadzonych w rejestrze publicznym. Układ PUVG 2000, strefa 8 (EPSG 2179).



Załącznik nr 32 do Uchwały
nr
Rady Gminy Niemce
z dnia r.

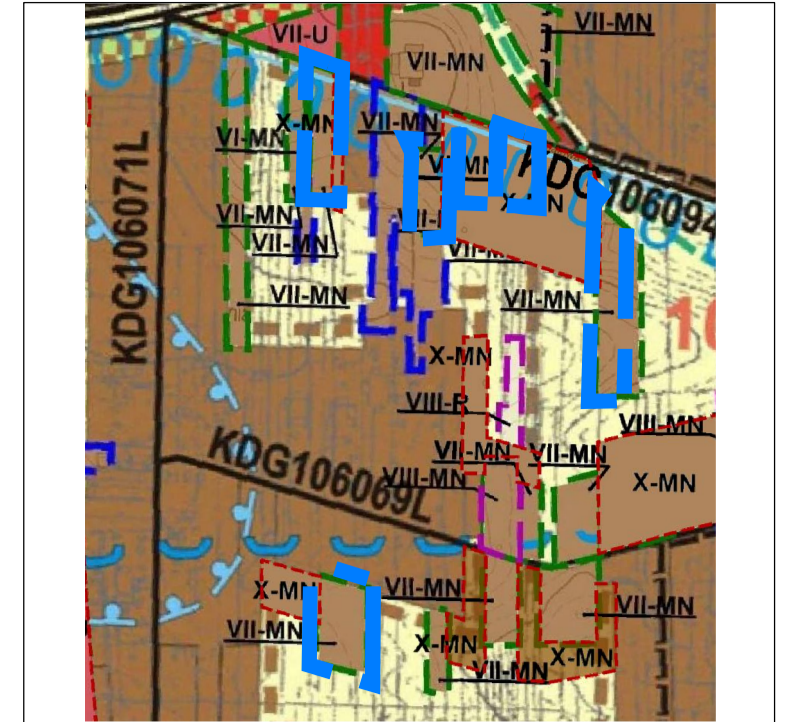
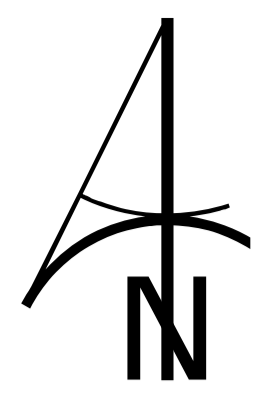
Przewodniczący
Rady Gminy Niemce



Zmiana miejscowego planu zagospodarowania przestrzennego Gminy Niemce - część IV

STREFA 19 - Dys

skala
rysunku
1:1 000



WYRYS ZE STUDIUM UWARUNKOWAŃ I KIERUNKÓW ZAGOSPODAROWANIA PRZESTRZENNEGO GMINY NIEMCE PRZYJĘTEGO UCHWAŁĄ NR III/25/2002 RADY GMINY NIEMCE Z DNIA 31 GRUDNIA 2002 R. Z POZN. ZM. I PROJEKT



LEGENDA

USTALENIA OBOWIĄZUJĄCE

- granica obszaru objętego planem miejscowym
- linia rozgraniczająca tereny o różnym przeznaczeniu lub różnych zasadach zagospodarowania
- nieprzekraczalna linia zabudowy
- MN teren zabudowy mieszkaniowej jednorodzinnej
- RZM teren zabudowy zagrodowej
- KDD teren drogi dojazdowej
- 6.0 wymiary
- OZNACZENIA INFORMACYJNE**
- obsługa komunikacyjna
- KDD informacyjne oznaczenie dróg wynikające z obowiązującego MPZP

Obszar objęty planem w całości zlokalizowany jest w granicach taburolistowego Głównego Zbiornika Wód Podziemnych nr 406 Niewka Lubelska

Załącznik nr 33 do Uchwały
 nr
 Rady Gminy Niemce
 z dnia r.

Przewodniczący
 Rady Gminy Niemce

Białobłotki
 Biuro
 inżynierskie
 i urbanistyczne

Zmiana miejscowego planu zagospodarowania
 przestrzennego Gminy Niemce - część IV
 STREFA 19 - Dys

skala
 rysunku
 1:1 000

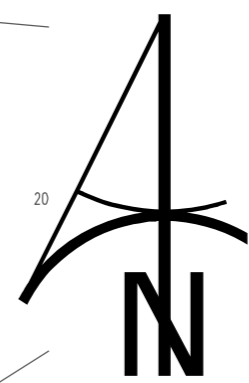


ZMIANA MIEJSCOWEGO PLANU ZAGOSPODAROWANIA PRZESTRZENNEGO GMINY NIEMCE - CZĘŚĆ IV

CZĘŚĆ GRAFICZNA PLANU obręb Dys

0 10 50 100[m]

Załącznik sporządzono na mapie zasadniczej w postaci wektorowej, wydanej w dniu 25.10.2022 r. przez Starostwo Powiatowe w Lublinie na podstawie wniosku o udostępnienie danych zgromadzonych w rejestrze publicznym. Układ PUVG 2000, strefa 8 (EPSG 2179).



WYRYS ZE STUDIUM UWARUNKOWAŃ I KIERUNKÓW ZAGOSPODAROWANIA PRZESTRZENNEGO GMINY NIEMCE PRZYJĘTEGO UCHWAŁĄ NR III/25/2002 RZĄDY GMINY NIEMCE Z DNIA 31 GRUDNIA 2002 R. Z POŻN. ZM. - PROJEKT

LEGENDA

- USTALENIA OBOWIĄZUJĄCE**
- granica obszaru objętego planem miejscowym
 - linia rozgraniczająca tereny o różnym przeznaczeniu lub różnych zasadach zagospodarowania
 - nieprzekraczalna linia zabudowy
 - RZM** teren zabudowy zagrodowej
 - KDG** teren drogi głównej
 - wymiary
- OZNACZENIA INFORMACYJNE**
- granica gminy
 - obsługa komunikacyjna
 - informacyjne oznaczenie dróg wynikające z obowiązującego MPZP

Obszar objęty planem w całości zlokalizowany jest w granicach udokumentowanego Głównego Zbiornika Wód Podziemnych nr 406 Niecka Lubelska

Załącznik nr 34 do Uchwały nr Rady Gminy Niemce z dnia r.

Przewodniczący Rady Gminy Niemce



Zmiana miejscowego planu zagospodarowania przestrzennego Gminy Niemce - część IV
STREFA 19 - Dys

skala rysunku
1:1 000

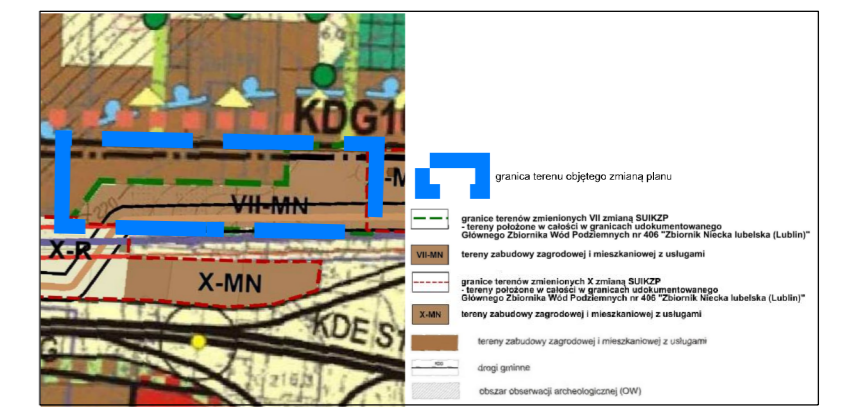
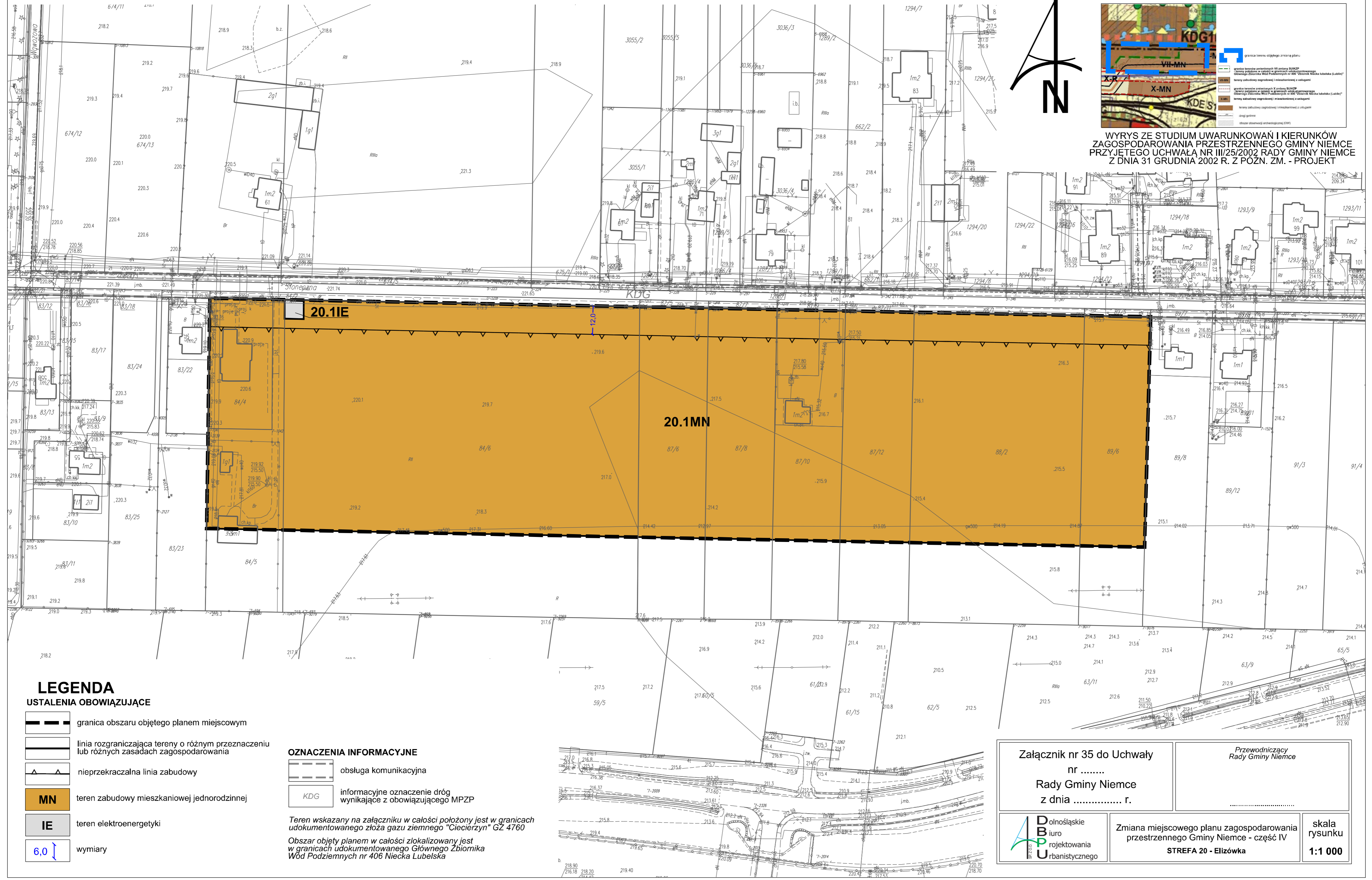


ZMIANA MIEJSCOWEGO PLANU ZAGOSPODAROWANIA PRZESTRZENNEGO GMINY NIEMCE - CZĘŚĆ IV

CZĘŚĆ GRAFICZNA PLANU obręb Elizówka

0 10 50 100[m]

Załącznik sporządzono na mapie zasadniczej w postaci wektorowej, wydanej w dniu 25.10.2022 r. przez Starostwo Powiatowe w Lublinie na podstawie wniosku o udostępnienie danych zgromadzonych w rejestrze publicznym. Układ PUVG 2000, strefa 8 (EPSG 2179).



WYRYS ZE STUDYUM UWARUNKOWAŃ I KIERUNKÓW ZAGOSPODAROWANIA PRZESTRZENNEGO GMINY NIEMCE PRZYJĘTEJ UCHWAŁĄ NR III/25/2002 RADY GMINY NIEMCE Z DNIA 31 GRUDNIA 2002 R. Z POZN. ZM. - PROJEKT

- LEGENDA**
USTALENIA OBOWIĄZUJĄCE
- granica obszaru objętego planem miejscowym
 - linia rozgraniczająca tereny o różnym przeznaczeniu lub różnych zasadach zagospodarowania
 - nieprzekraczalna linia zabudowy
 - MN teren zabudowy mieszkaniowej jednorodzinnej
 - IE teren elektroenergetyki
 - wymiary

- OZNACZENIA INFORMACYJNE**
- obsługa komunikacyjna
 - informacyjne oznaczenie dróg wynikające z obowiązującego MPZP

Teren wskazany na załączniku w całości położony jest w granicach udokumentowanego złoża gazu ziemnego "Ciecierzyn" GZ 4760
Obszar objęty planem w całości zlokalizowany jest w granicach udokumentowanego Głównego Zbiornika Wód Podziemnych nr 406 Niecka Lubelska


Załącznik nr 35 do Uchwały nr Rady Gminy Niemce z dnia r.

Przewodniczący Rady Gminy Niemce

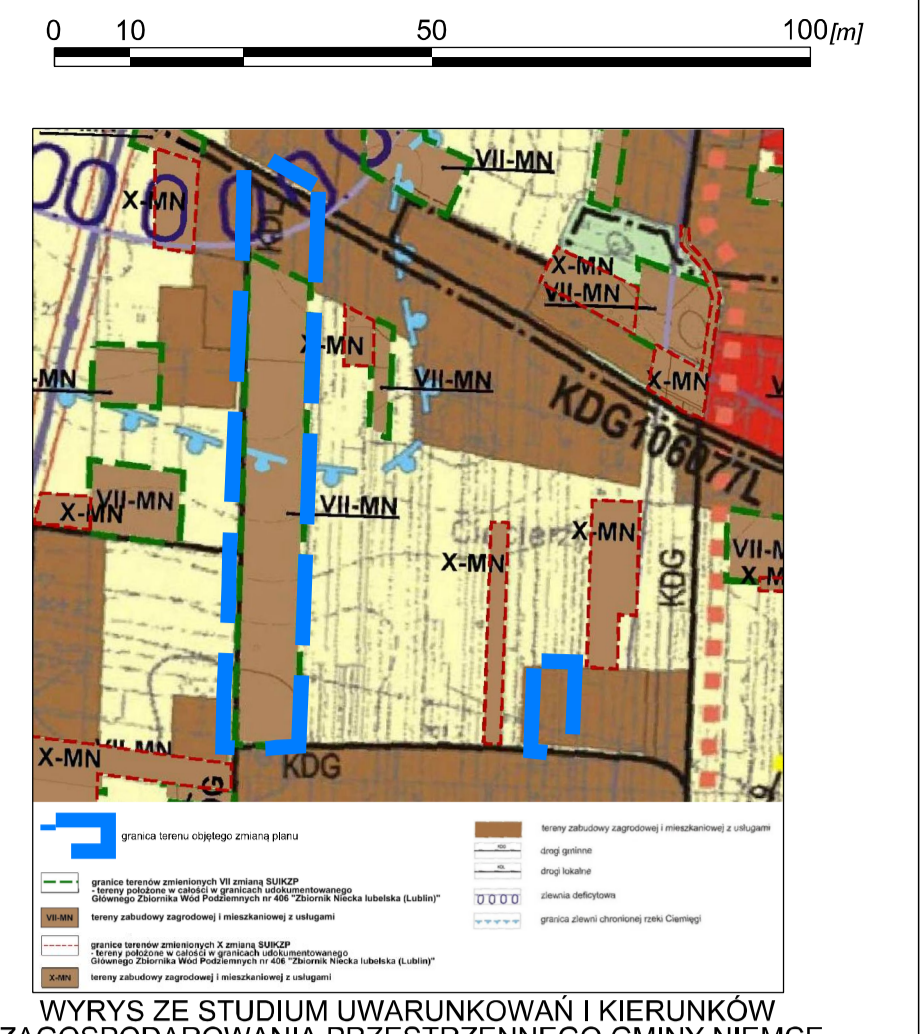
ABP Dolnośląskie Biuro Projektowania Urbanistycznego

Zmiana miejscowego planu zagospodarowania przestrzennego Gminy Niemce - część IV
STREFA 20 - Elizówka

skala rysunku **1:1 000**



Załącznik sporządzony na mapie zasadniczej w postaci wektorowej, wydanej w dniu 25.10.2022 r. przez Starostwo Powiatowe w Lublinie na podstawie wniosku o udostępnienie danych zgromadzonych w rejestrze publicznym. Układ PUWG 2010, strefa 6 (EPSG 2173).



WYRYS ZE STUDIUM UWARUNKOWAŃ I KIERUNKÓW ZAGOSPODAROWANIA PRZESTRZENNEGO GMINY NIEMCE PRZYJĘTEGO UCHWAŁĄ NR III/25/2002 RADY GMINY NIEMCE Z DNIA 31 GRUDNIA 2002 R. Z POZN. ZM. - PROJEKT



LEGENDA

- USTALENIA OBOWIĄZUJĄCE**
- granica obszaru objętego planem miejscowym
 - linia rozgraniczająca tereny o różnym przeznaczeniu lub różnych zasadach zagospodarowania
 - nieprzekraczalna linia zabudowy
 - MN** teren zabudowy mieszkaniowej jednorodzinnej
 - RZM** teren zabudowy zagrodowej
 - KDD** teren drogi dojazdowej
 - KR** teren komunikacji drogowej wewnętrznej
 - 4.0** wymiary
- OZNACZENIA INFORMACYJNE**
- obsługa komunikacyjna
 - informacyjne oznaczenie dróg wynikające z obowiązującego MPZP
 - KDG
- Obszar objęty planem w całości zlokalizowany jest w granicach lokumtowarowego Głównego Zbiornika Wód Podziemnych nr 406 Niośka Lubelska

Załącznik nr 36 do Uchwały
 Rady Gminy Niemce
 z dnia r.

Przewodniczący
 Rady Gminy Niemce

Białobrodska
 Biuro
 Inżynierskie
 i
 Urbanistyczne

Zmiana miejscowego planu zagospodarowania
 przestrzennego Gminy Niemce - część IV
 STREFA 21 - Ciecierzyn

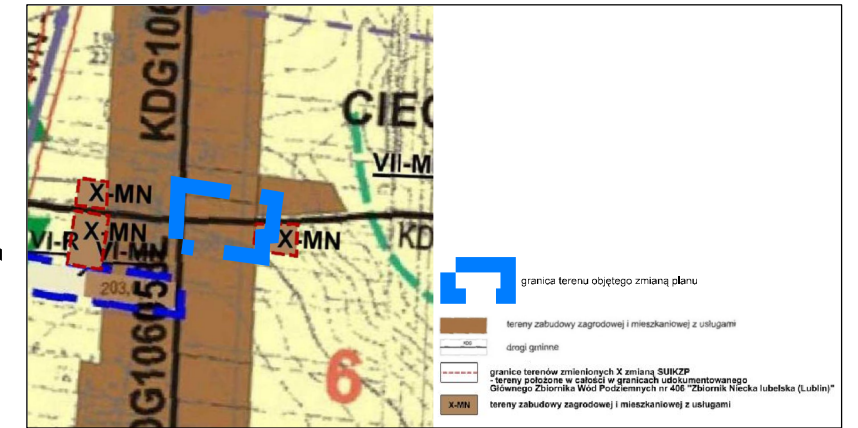
skala
 rysunku
1:1 000



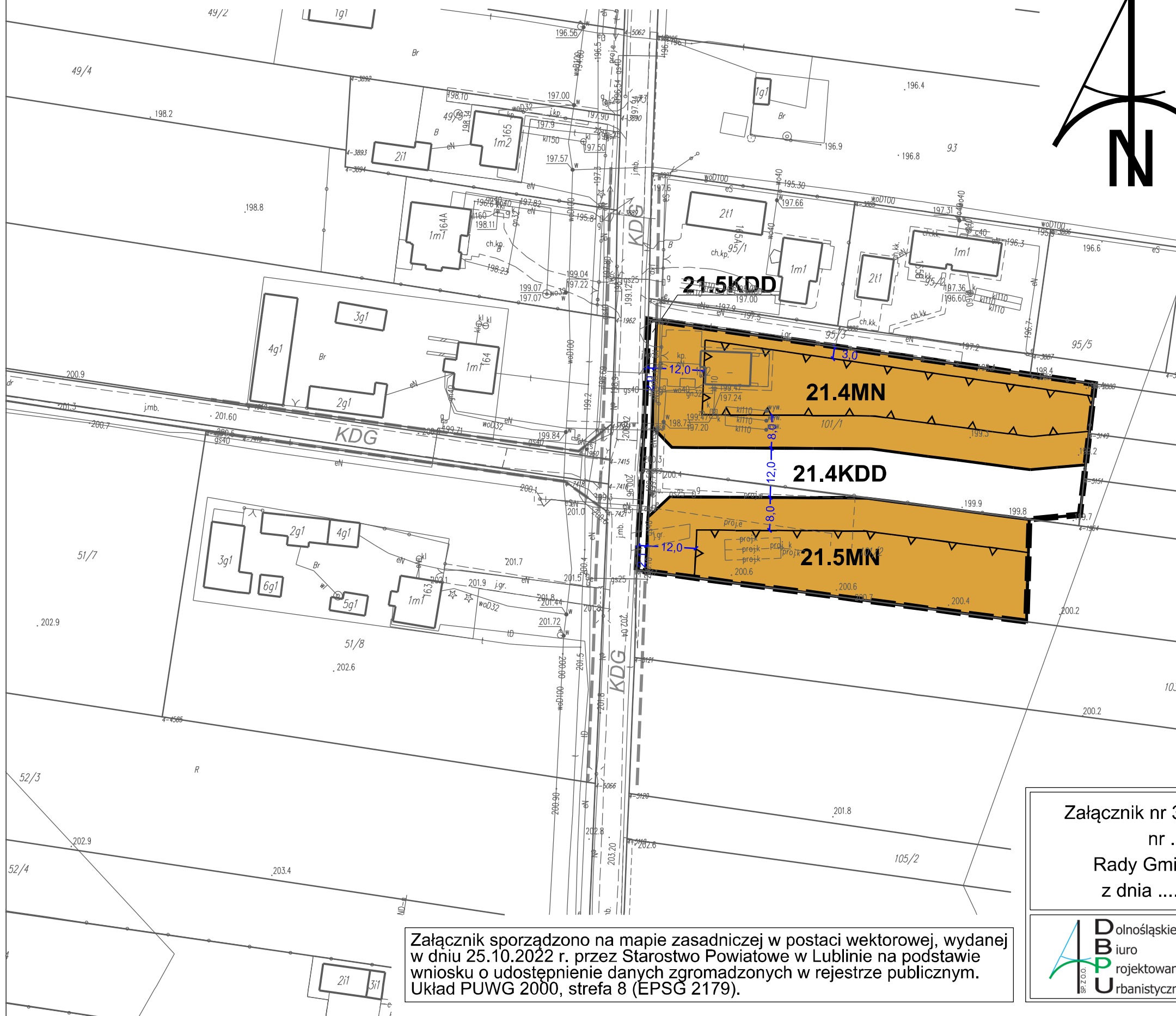
ZMIANA MIEJSCOWEGO PLANU ZAGOSPODAROWANIA PRZESTRZENNEGO GMINY NIEMCE - CZĘŚĆ IV

CZĘŚĆ GRAFICZNA PLANU obręb Ciecierzyn

0 10 50 100[m]



WYRYS ZE STUDYUM UWARUNKOWAŃ I KIERUNKÓW ZAGOSPODAROWANIA PRZESTRZENNEGO GMINY NIEMCE PRZYJĘTEGO UCHWAŁĄ NR III/25/2002 RADY GMINY NIEMCE Z DNIA 31 GRUDNIA 2002 R. Z POZN. ZM. - PROJEKT



LEGENDA

USTALENIA OBOWIĄZUJĄCE

- granica obszaru objętego planem miejscowym
- linia rozgraniczająca tereny o różnym przeznaczeniu lub różnych zasadach zagospodarowania
- nieprzekraczalna linia zabudowy
- MN** teren zabudowy mieszkaniowej jednorodzinnej
- KDD** teren drogi dojazdowej
- 4,0** wymiary

OZNACZENIA INFORMACYJNE

- obsługa komunikacyjna
- KDG** informacyjne oznaczenie dróg wynikające z obowiązującego MPZP

Obszar objęty planem w całości zlokalizowany jest w granicach udokumentowanego Głównego Zbiornika Wód Podziemnych nr 406 Niecka Lubelska

Załącznik nr 37 do Uchwały
nr
Rady Gminy Niemce
z dnia r.

Przewodniczący
Rady Gminy Niemce

Załącznik sporządzono na mapie zasadniczej w postaci wektorowej, wydanej w dniu 25.10.2022 r. przez Starostwo Powiatowe w Lublinie na podstawie wniosku o udostępnienie danych zgromadzonych w rejestrze publicznym. Układ PUWG 2000, strefa 8 (EPSG 2179).



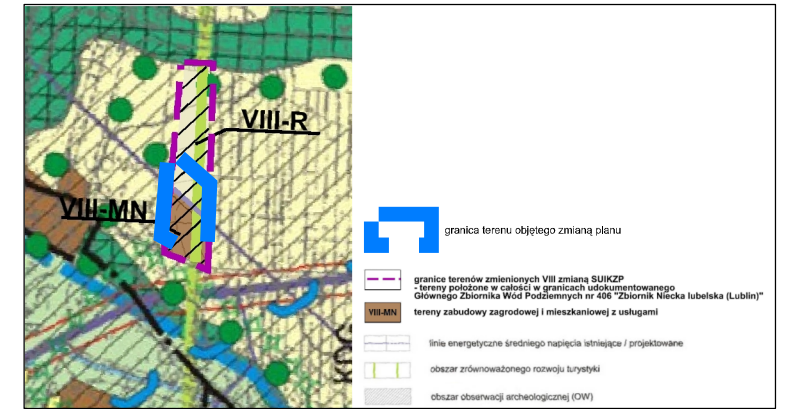
Zmiana miejscowego planu zagospodarowania przestrzennego Gminy Niemce - część IV
STREFA 21 - Ciecierzyn

skala
rysunku
1:1 000



ZMIANA MIEJSCOWEGO PLANU ZAGOSPODAROWANIA PRZESTRZENNEGO GMINY NIEMCE - CZĘŚĆ IV

CZĘŚĆ GRAFICZNA PLANU obręb Ludwinów



WYRYS ZE STUDYUM UWARUNKOWAŃ I KIERUNKÓW ZAGOSPODAROWANIA PRZESTRZENNEGO GMINY NIEMCE PRZYJĘTEGO UCHWAŁĄ NR III/25/2002 RADY GMINY NIEMCE Z DNIA 31 GRUDNIA 2002 R. Z POŻN. ZM. - PROJEKT



LEGENDA

USTALENIA OBOWIĄZUJĄCE

- granica obszaru objętego planem miejscowym
- linia rozgraniczająca tereny o różnym przeznaczeniu lub różnych zasadach zagospodarowania
- nieprzekraczalna linia zabudowy
- RZM** teren zabudowy zagrodowej
- istniejąca linia elektroenergetyczna Sn
- granica pasa technologicznego linii elektroenergetycznej
- 4,0 wymiary

OZNACZENIA INFORMACYJNE

- obsługa komunikacyjna
- KDG informacyjne oznaczenie dróg wynikające z obowiązującego MPZP

Załącznik nr 38 do Uchwały
nr
Rady Gminy Niemce
z dnia r.

Przewodniczący
Rady Gminy Niemce
.....

Załącznik sporządzono na mapie zasadniczej w postaci wektorowej, wydanej w dniu 25.10.2022 r. przez Starostwo Powiatowe w Lublinie na podstawie wniosku o udostępnienie danych zgromadzonych w rejestrze publicznym. Układ PUVG 2000, strefa 8 (EPSG 2179).

Teren wskazany na załączniku w całości położony w granicach Obszaru Chronionego Krajobrazu Dolny Ciemęgi
Obszar objęty planem w całości zlokalizowany jest w granicach udokumentowanego Głównego Zbiornika Wód Podziemnych nr 406 Niecka Lubelska



Zmiana miejscowego planu zagospodarowania przestrzennego Gminy Niemce - część IV
STREFA 22 - Ludwinów

skala
rysunku
1:1 000

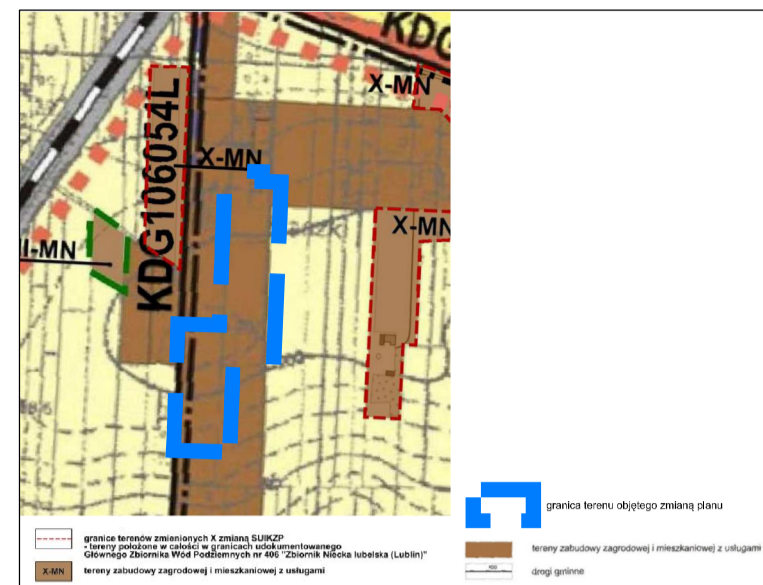
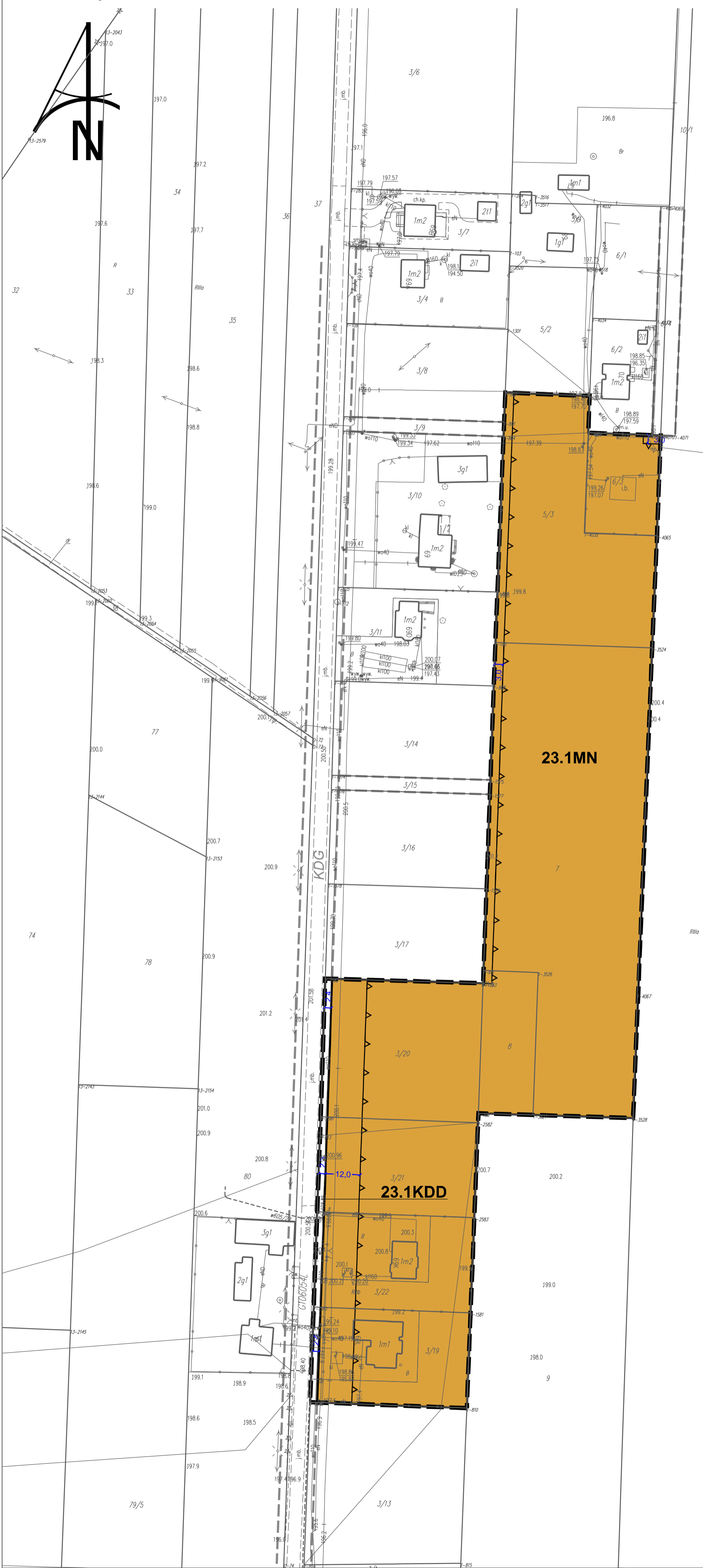


ZMIANA MIEJSCOWEGO PLANU ZAGOSPODAROWANIA PRZESTRZENNEGO GMINY NIEMCE - CZĘŚĆ IV

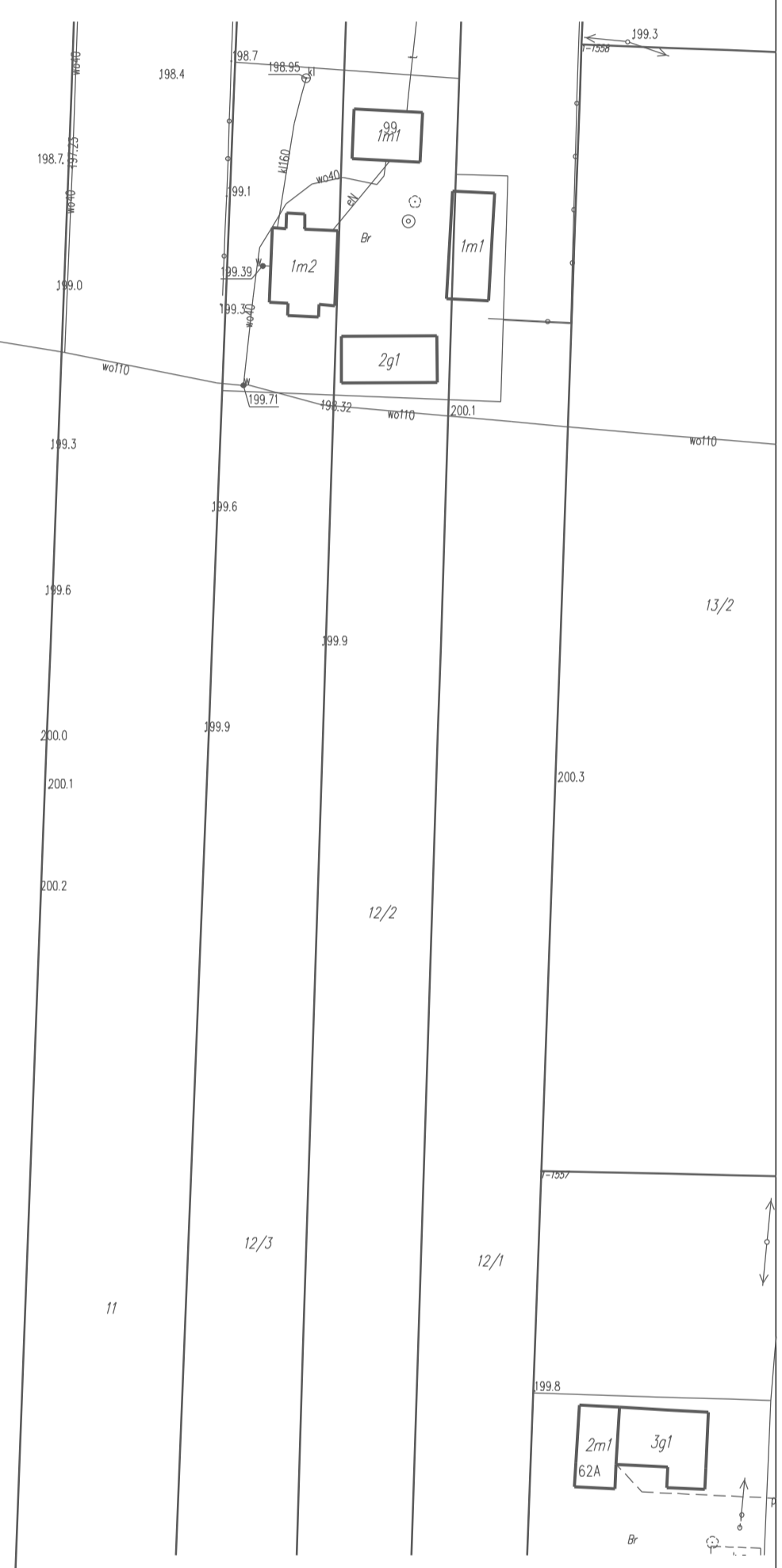
CZĘŚĆ GRAFICZNA PLANU obręb Baszki

0 10 50 100[m]

Załącznik sporządzono na mapie zasadniczej w postaci wektorowej, wydanej w dniu 25.10.2022 r. przez Starostwo Powiatowe w Lublinie na podstawie wniosku o udostępnienie danych zgromadzonych w rejestrze publicznym. Układ PUVG 2000, strefa 8 (EPSG 2179).



WYRYS ZE STUDIUM UWARUNKOWAŃ I KIERUNKÓW ZAGOSPODAROWANIA PRZESTRZENNEGO GMINY NIEMCE PRZYJĘTEGO UCHWAŁĄ NR III/25/2002 RADY GMINY NIEMCE Z DNIA 31 GRUDNIA 2002 R. Z POZN. ZM. - PROJEKT



LEGENDA

USTALENIA OBOWIĄZUJĄCE

- granica obszaru objętego planem miejscowym
- linia rozgraniczająca tereny o różnym przeznaczeniu lub różnych zasadach zagospodarowania
- nieprzekraczalna linia zabudowy
- MN teren zabudowy mieszkaniowej jednorodzinnej
- KDD teren drogi dojazdowej
- 6,0 wymiary

OZNACZENIA INFORMACYJNE

- obsługa komunikacyjna
- informacyjne oznaczenie dróg wynikające z obowiązującego MPZP

Obszar objęty planem w całości zlokalizowany jest w granicach udokumentowanego Głównego Zbiornika Wód Podziemnych nr 406 Niecka Lubelska

Załącznik nr 39 do Uchwały
nr
Rady Gminy Niemce
z dnia r.

Przewodniczący
Rady Gminy Niemce



Zmiana miejscowego planu zagospodarowania
przestrzennego Gminy Niemce - część IV
STREFA 23 - Baszki


skala
rysunku
1:1 000



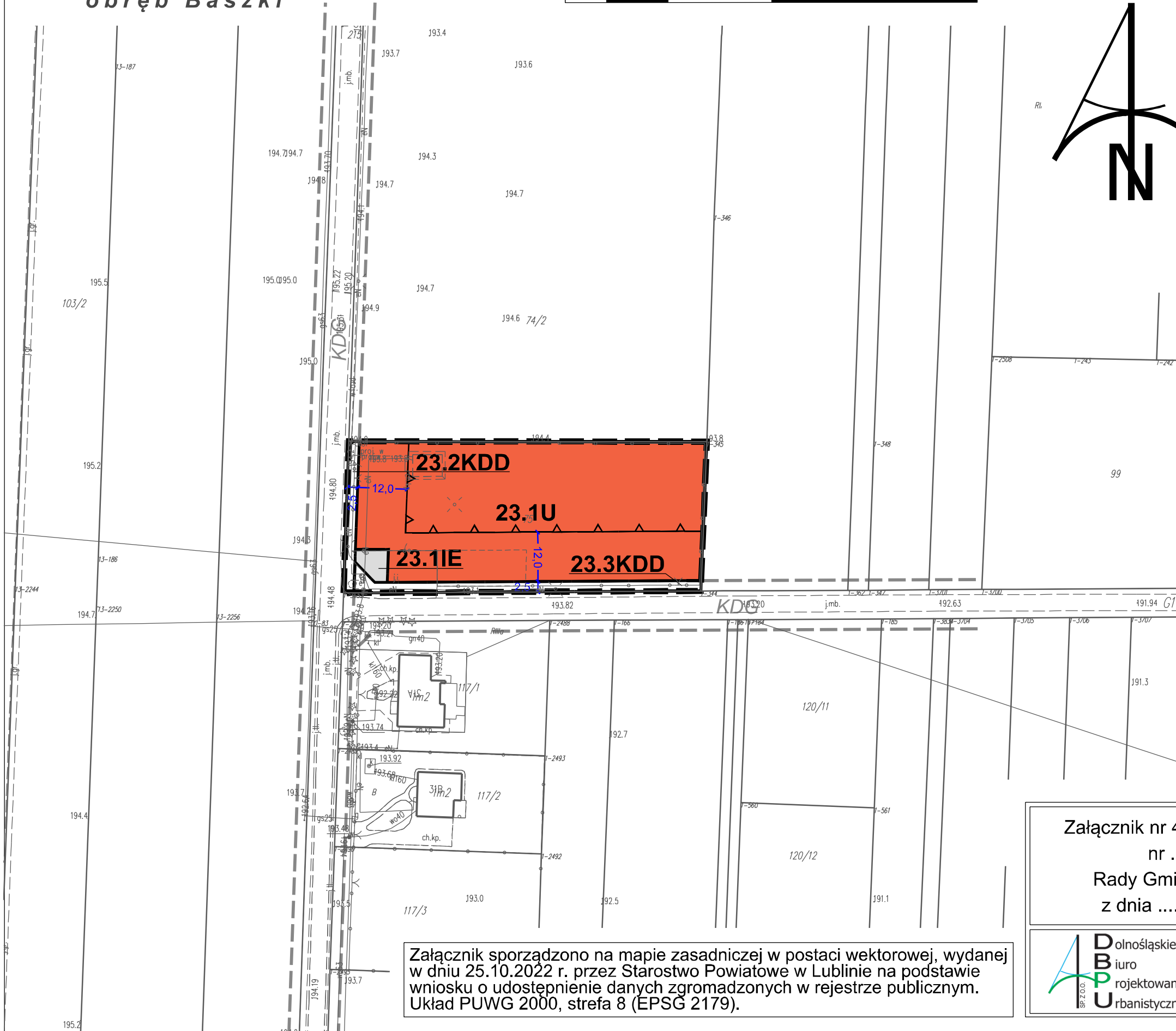
ZMIANA MIEJSCOWEGO PLANU ZAGOSPODAROWANIA PRZESTRZENNEGO GMINY NIEMCE - CZĘŚĆ IV

CZĘŚĆ GRAFICZNA PLANU obręb Baszki

0 10 50 100[m]



WYRYS ZE STUDYUM UWARUNKOWAŃ I KIERUNKÓW ZAGOSPODAROWANIA PRZESTRZENNEGO GMINY NIEMCE PRZYJĘTEGO UCHWAŁĄ NR III/25/2002 RADY GMINY NIEMCE Z DNIA 31 GRUDNIA 2002 R. Z POZN. ZM. - PROJEKT



LEGENDA

USTALENIA OBOWIĄZUJĄCE

- granica obszaru objętego planem miejscowym
- linia rozgraniczająca tereny o różnym przeznaczeniu lub różnych zasadach zagospodarowania
- nieprzekraczalna linia zabudowy
- U** teren usług
- KDD** teren drogi dojazdowej
- IE** teren elektroenergetyki
- 4,0** wymiary

OZNACZENIA INFORMACYJNE

- obsługa komunikacyjna
- KDG** informacyjne oznaczenie dróg wynikające z obowiązującego MPZP

Obszar objęty planem w całości zlokalizowany jest w granicach udokumentowanego Głównego Zbiornika Wód Podziemnych nr 406 Niecka Lubelska

Załącznik nr 40 do Uchwały
nr
Rady Gminy Niemce
z dnia r.

Przewodniczący
Rady Gminy Niemce

.....

Załącznik sporządzono na mapie zasadniczej w postaci wektorowej, wydanej w dniu 25.10.2022 r. przez Starostwo Powiatowe w Lublinie na podstawie wniosku o udostępnienie danych zgromadzonych w rejestrze publicznym. Układ PUWG 2000, strefa 8 (EPSG 2179).



Zmiana miejscowego planu zagospodarowania przestrzennego Gminy Niemce - część IV
STREFA 23 - Baszki

skala
rysunku
1:1 000

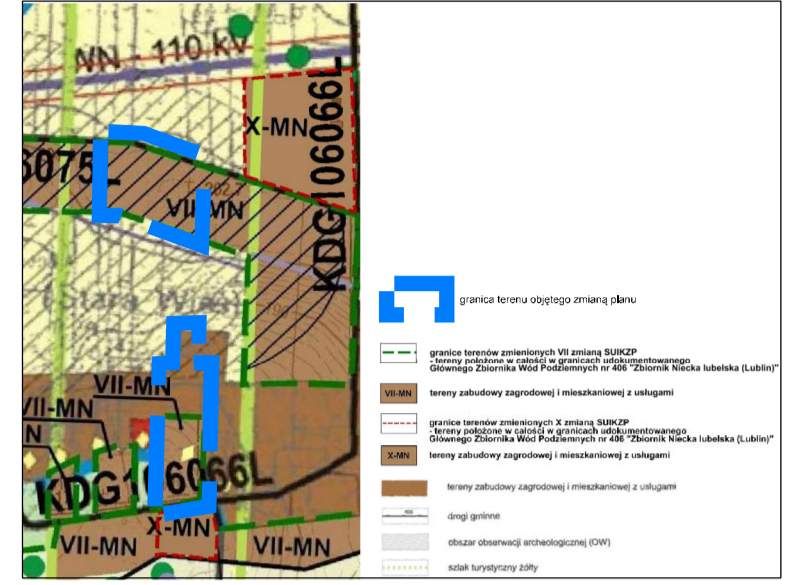
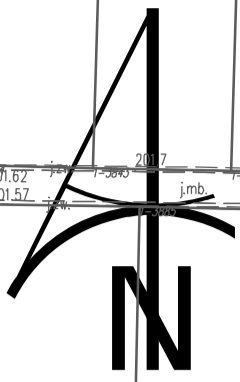


ZMIANA MIEJSCOWEGO PLANU ZAGOSPODAROWANIA PRZESTRZENNEGO GMINY NIEMCE - CZĘŚĆ IV

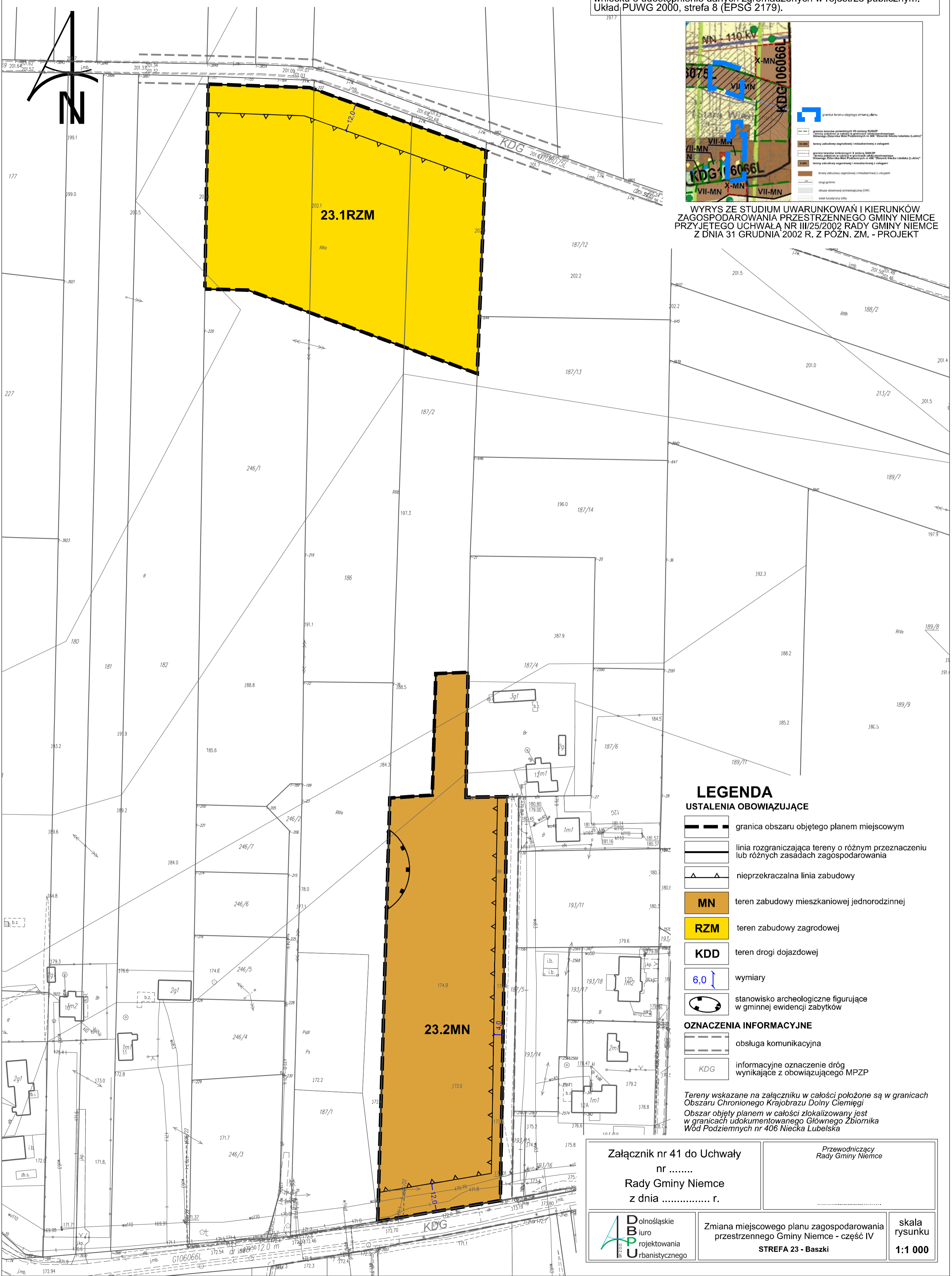
CZĘŚĆ GRAFICZNA PLANU obręb Baszki

0 10 50 100[m]

Załącznik sporządzono na mapie zasadniczej w postaci wektorowej, wydanej w dniu 25.10.2022 r. przez Starostwo Powiatowe w Lublinie na podstawie wniosku o udostępnienie danych zgromadzonych w rejestrze publicznym. Układ PUWG 2000, strefa 8 (EPSG 2179).



WYRYS ZE STUDIUM UWARUNKOWAŃ I KIERUNKÓW ZAGOSPODAROWANIA PRZESTRZENNEGO GMINY NIEMCE PRZYJĘTEGO UCHWAŁĄ NR III/25/2002 RADY GMINY NIEMCE Z DNIA 31 GRUDNIA 2002 R. Z POZN. ZM. - PROJEKT



LEGENDA

USTALENIA OBOWIĄZUJĄCE

- granica obszaru objętego planem miejscowym
- linia rozgraniczająca tereny o różnym przeznaczeniu lub różnych zasadach zagospodarowania
- nieprzekraczalna linia zabudowy
- MN** teren zabudowy mieszkaniowej jednorodzinnej
- RZM** teren zabudowy zagrodowej
- KDD** teren drogi dojazdowej
- 6,0** wymiary
- stanowisko archeologiczne figurujące w gminnej ewidencji zabytków
- OZNACZENIA INFORMACYJNE**
- obsługa komunikacyjna
- KDG** informacyjne oznaczenie dróg wynikające z obowiązującego MPZP

*Tereny wskazane na załączniku w całości położone są w granicach Obszaru Chronionego Krajobrazu Dolny Ciemięgi
Obszar objęty planem w całości zlokalizowany jest w granicach udokumentowanego Głównego Zbiornika Wód Podziemnych nr 406 Niecka Lubelska*

Załącznik nr 41 do Uchwały
nr
Rady Gminy Niemce
z dnia r.

Przewodniczący
Rady Gminy Niemce



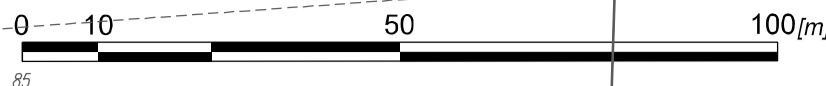
Zmiana miejscowego planu zagospodarowania
przestrzennego Gminy Niemce - część IV
STREFA 23 - Baszki

skala
rysunku
1:1 000

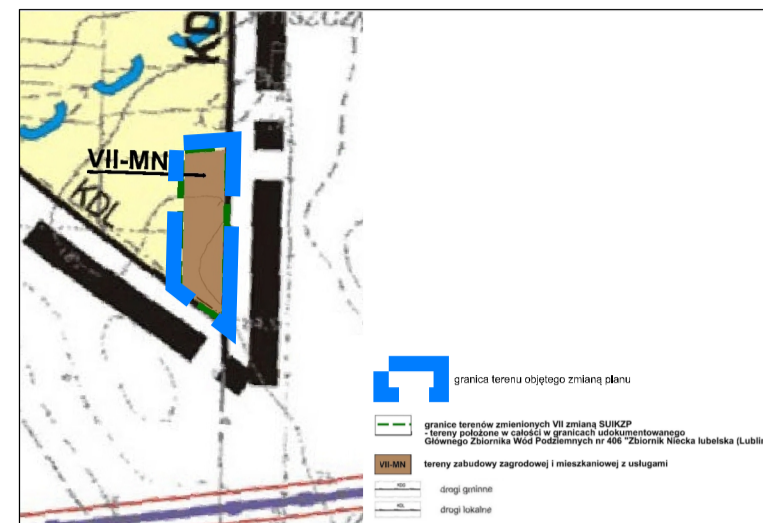


ZMIANA MIEJSCOWEGO PLANU ZAGOSPODAROWANIA PRZESTRZENNEGO GMINY NIEMCE - CZĘŚĆ IV

CZĘŚĆ GRAFICZNA PLANU
obręb Boduszyn



Załącznik sporządzono na mapie zasadniczej w postaci wektorowej, wydanej w dniu 25.10.2022 r. przez Starostwo Powiatowe w Lublinie na podstawie wniosku o udostępnienie danych zgromadzonych w rejestrze publicznym. Układ PUVG 2000, strefa 8 (EPSG 2179).



WYRYS ZE STUDIUM UWARUNKOWAŃ I KIERUNKÓW ZAGOSPODAROWANIA PRZESTRZENNEGO GMINY NIEMCE PRZYJĘTEGO UCHWAŁĄ NR III/25/2002 RADY GMINY NIEMCE Z DNIA 31 GRUDNIA 2002 R. Z POZN. ZM. - PROJEKT

LEGENDA

USTALENIA OBOWIĄZUJĄCE

- granica obszaru objętego planem miejscowym
- linia rozgraniczająca tereny o różnym przeznaczeniu lub różnych zasadach zagospodarowania
- nieprzekraczalna linia zabudowy
- RZM** teren zabudowy zagrodowej
- wymiary

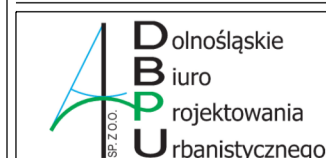
OZNACZENIA INFORMACYJNE

- granica gminy
- obsługa komunikacyjna
- informacyjne oznaczenie dróg wynikające z obowiązującego MPZP

Obszar objęty planem w całości zlokalizowany jest w granicach udokumentowanego Głównego Zbiornika Wód Podziemnych nr 406 Niecka Lubelska

Załącznik nr 42 do Uchwały
nr
Rady Gminy Niemce
z dnia r.

Przewodniczący
Rady Gminy Niemce



Zmiana miejscowego planu zagospodarowania
przestrzennego Gminy Niemce - część IV
STREFA 24 - Boduszyn

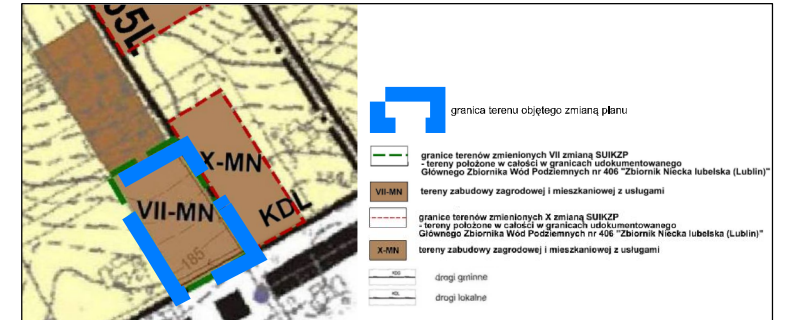
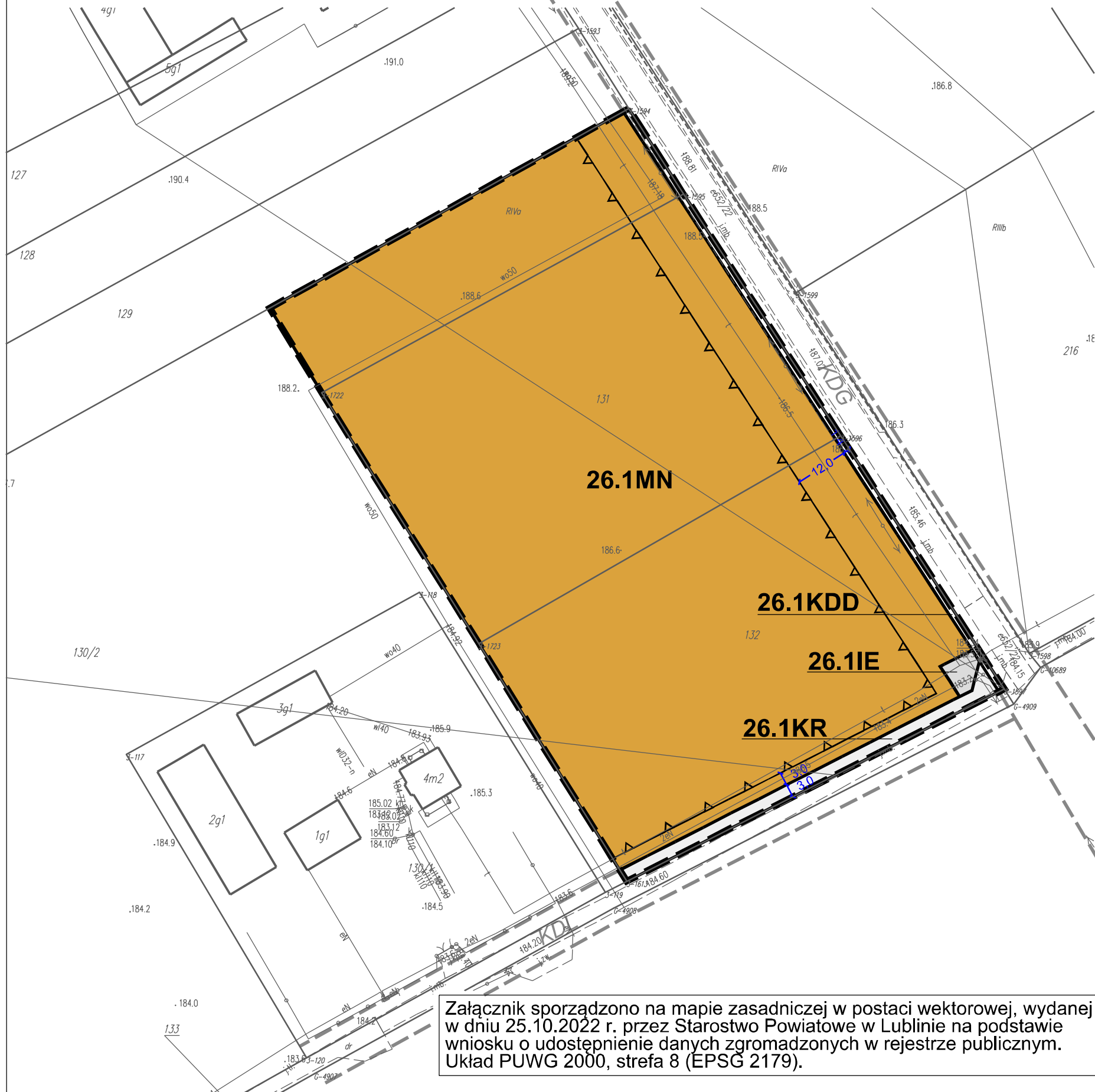
skala
rysunku
1:1 000



ZMIANA MIEJSCOWEGO PLANU ZAGOSPODAROWANIA PRZESTRZENNEGO GMINY NIEMCE - CZĘŚĆ IV

CZĘŚĆ GRAFICZNA PLANU obręb Kolonia Bystrzyca

0 10 50 100[m]



WYRYS ZE STUDIUM UWARUNKOWAŃ I KIERUNKÓW ZAGOSPODAROWANIA PRZESTRZENNEGO GMINY NIEMCE PRZYJĘTEGO UCHWAŁĄ NR III/25/2002 RADY GMINY NIEMCE Z DNIA 31 GRUDNIA 2002 R. Z POŻN. ZM. - PROJEKT

LEGENDA

USTALENIA OBOWIĄZUJĄCE

- granica obszaru objętego planem miejscowym
- linia rozgraniczająca tereny o różnym przeznaczeniu lub różnych zasadach zagospodarowania
- nieprzekraczalna linia zabudowy
- MN** teren zabudowy mieszkaniowej jednorodzinnej
- KDD** teren drogi dojazdowej
- KR** teren komunikacji drogowej wewnętrznej
- IE** teren elektroenergetyki
- 4,0** wymiary

OZNACZENIA INFORMACYJNE

- obsługa komunikacyjna
- informacyjne oznaczenie dróg wynikające z obowiązującego MPZP

Obszar objęty planem w całości zlokalizowany jest w granicach udokumentowanego Głównego Zbiornika Wód Podziemnych nr 406 Niecka Lubelska

Załącznik nr 43 do Uchwały
nr
Rady Gminy Niemce
z dnia r.

Przewodniczący
Rady Gminy Niemce

Załącznik sporządzono na mapie zasadniczej w postaci wektorowej, wydanej w dniu 25.10.2022 r. przez Starostwo Powiatowe w Lublinie na podstawie wniosku o udostępnienie danych zgromadzonych w rejestrze publicznym. Układ PUWG 2000, strefa 8 (EPSG 2179).



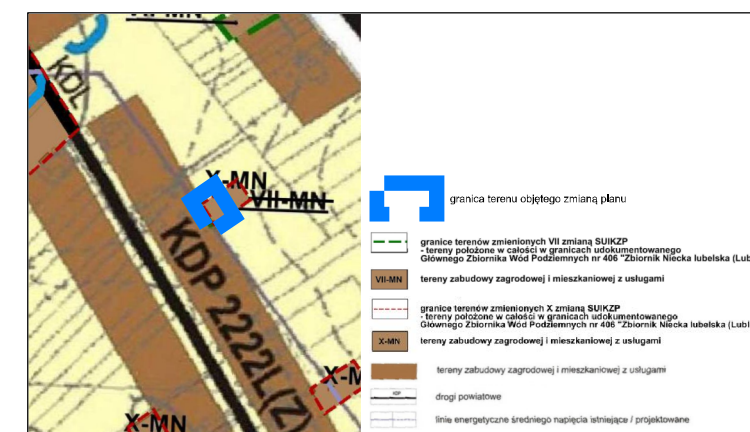

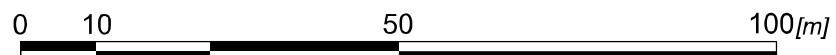
Zmiana miejscowego planu zagospodarowania przestrzennego Gminy Niemce - część IV
STREFA 26 - Kolonia Bystrzyca

skala
rysunku
1:1 000

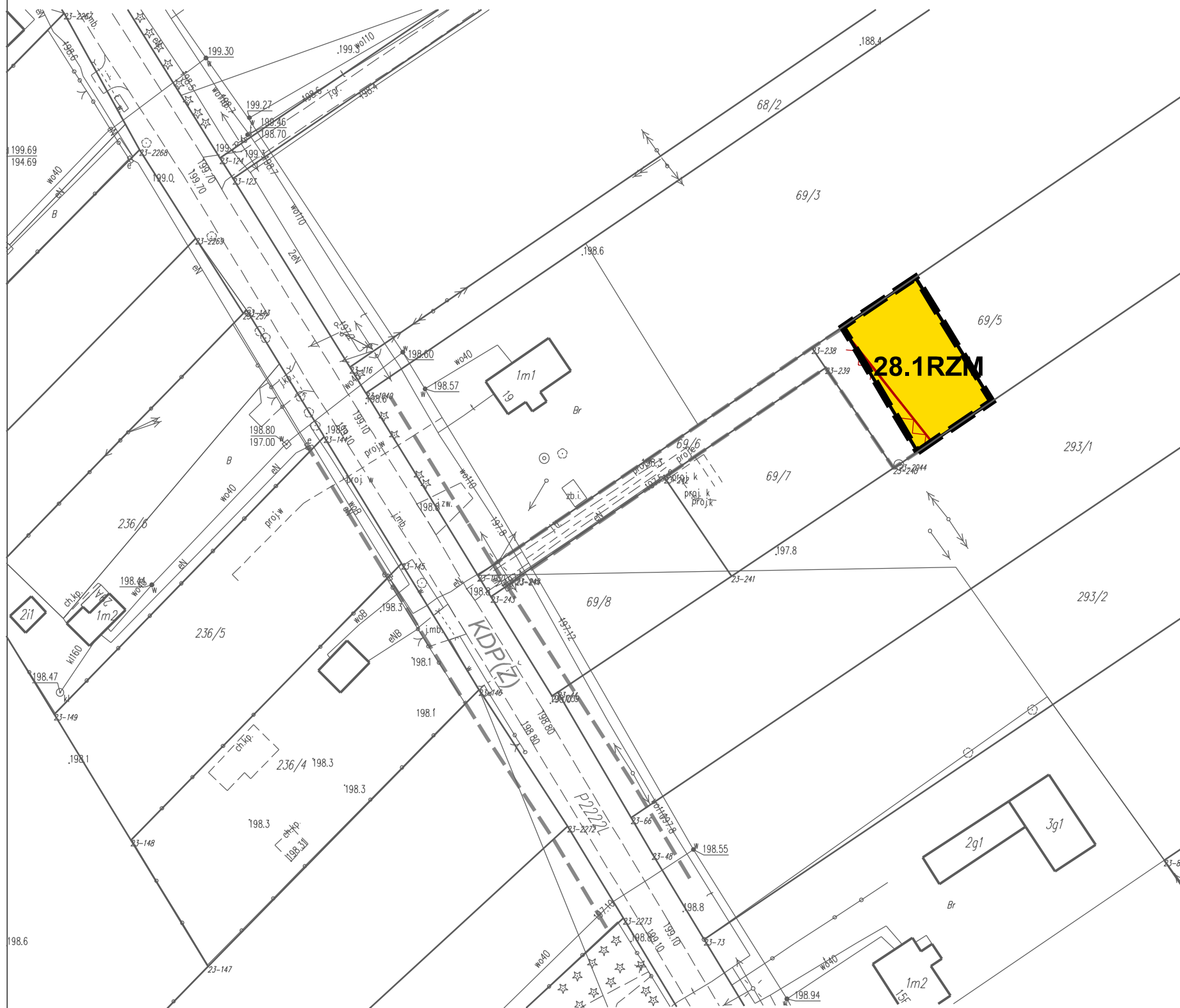


ZMIANA MIEJSCOWEGO PLANU ZAGOSPODAROWANIA PRZESTRZENNEGO GMINY NIEMCE - CZĘŚĆ IV

CZĘŚĆ GRAFICZNA PLANU obręb Swoboda



WYRYS ZE STUDYUM UWARUNKOWAŃ I KIERUNKÓW ZAGOSPODAROWANIA PRZESTRZENNEGO GMINY NIEMCE PRZYJĘTEGO UCHWAŁĄ NR III/25/2002 RADY GMINY NIEMCE Z DNIA 31 GRUDNIA 2002 R. Z POZN. ZM. - PROJEKT



LEGENDA

USTALENIA OBOWIĄZUJĄCE

- granica obszaru objętego planem miejscowym
- linia rozgraniczająca tereny o różnym przeznaczeniu lub różnych zasadach zagospodarowania
- nieprzekraczalna linia zabudowy
- RZM** teren zabudowy zagrodowej
- granica pasa technologicznego linii elektroenergetycznej
- 4,0 wymiary

OZNACZENIA INFORMACYJNE

- obsługa komunikacyjna
- informacyjne oznaczenie dróg wynikające z obowiązującego MPZP

Obszar objęty planem w całości zlokalizowany jest w granicach udokumentowanego Głównego Zbiornika Wód Podziemnych nr 406 Niecka Lubelska

Załącznik nr 44 do Uchwały
nr
Rady Gminy Niemce
z dnia r.

Przewodniczący
Rady Gminy Niemce
.....

Załącznik sporządzono na mapie zasadniczej w postaci wektorowej, wydanej w dniu 25.10.2022 r. przez Starostwo Powiatowe w Lublinie na podstawie wniosku o udostępnienie danych zgromadzonych w rejestrze publicznym. Układ PUWG 2000, strefa 8 (EPSG 2179).



Zmiana miejscowego planu zagospodarowania przestrzennego Gminy Niemce - część IV
STREFA 28 - Swoboda

skala
rysunku
1:1 000