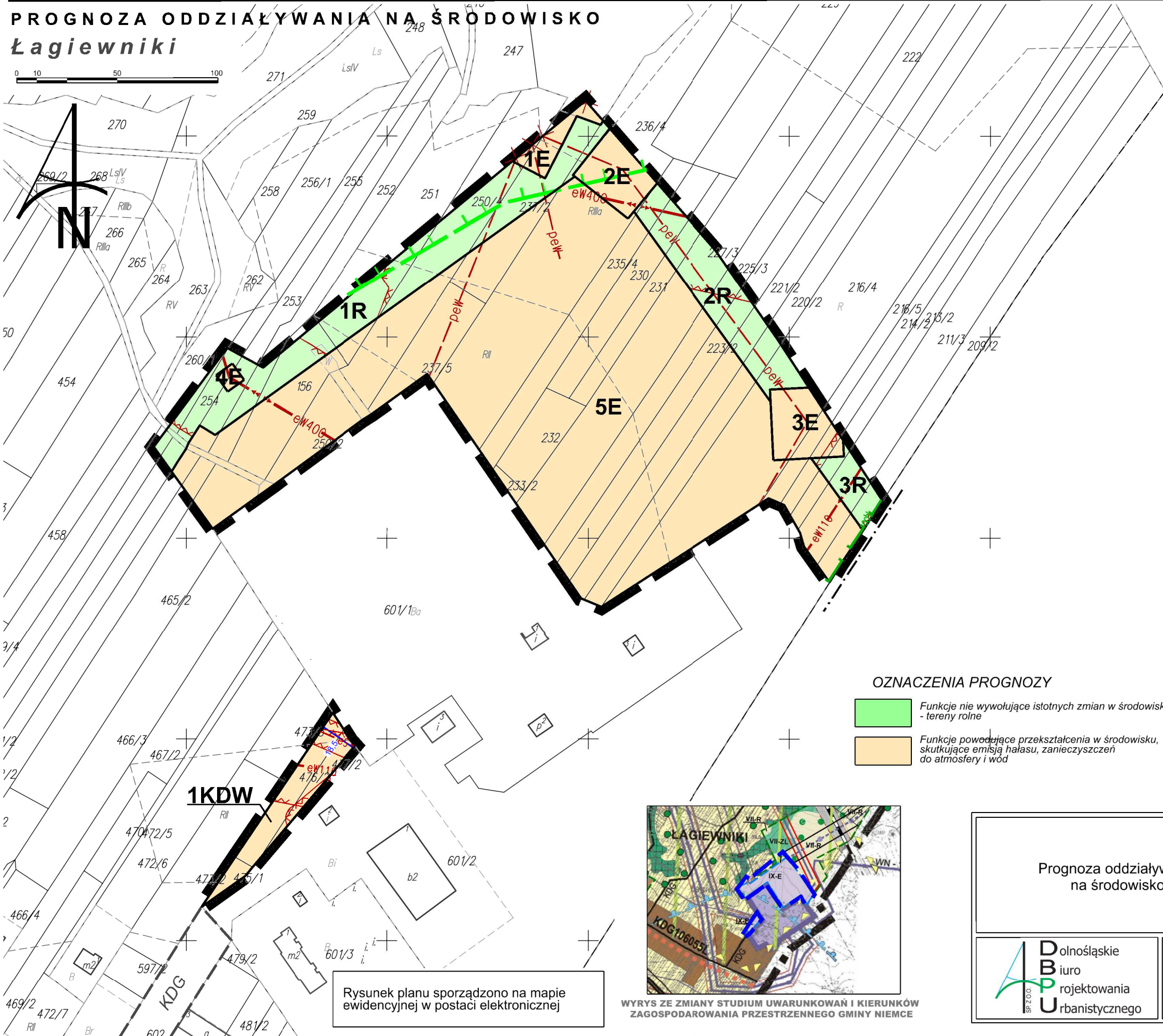
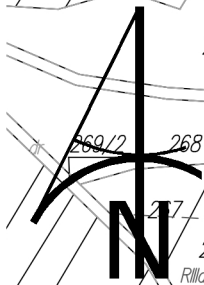
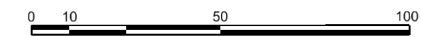


# ZMIANA MIEJSCOWEGO PLANU ZAGOSPODAROWANIA PRZESTRZENNEGO GMINY NIEMCE

## PROGNOZA ODDZIAŁYWANIA NA ŚRODOWISKO Łagiewniki



### LEGENDA

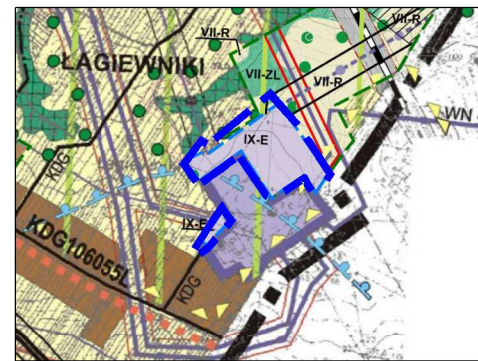
- granica obszaru objętego planem
- granica gminy Niemce
- linie rozgraniczające tereny o różnym przeznaczeniu lub różnych zasadach zagospodarowania
- R** tereny rolnicze
- E** tereny infrastruktury technicznej - elektroenergetyka
- KDW** droga wewnętrzna
- granica Obszaru Chronionego Krajobrazu Doliny Ciemieni
- granica Ekologicznego Systemu Obszarów Chronionych (ESOCh)
- wymiary
- istniejąca linia elektroenergetyczna 400kV
- projektowana linia elektroenergetyczna 400kV
- istniejąca linia elektroenergetyczna 110kV
- istniejąca linia elektroenergetyczna Sn
- granica pasa technologicznego linii elektroenergetycznej
- obsługa komunikacyjna
- KDG** informacyjne oznaczenie dróg wynikające z obowiązującego MPZP

### OZNACZENIA PROGNOZY

- Funkcje nie wywołujące istotnych zmian w środowisku - tereny rolne
- Funkcje powodujące przekształcenia w środowisku, skutkujące emisją hałasu, zanieczyszczeń do atmosfery i wód

Obszar objęty planem w całości zlokalizowany jest w granicach udokumentowanego Głównego Zbiornika Wód Podziemnych nr 406 Niecka Lubelska

Rysunek planu sporządzono na mapie ewidencyjnej w postaci elektronicznej



WYRYS ZE ZMIANY STUDIUM UWARUNKOWAŃ I KIERUNKÓW ZAGOSPODAROWANIA PRZESTRZENNEGO GMINY NIEMCE

Prognoza oddziaływania na środowisko

mgr inż. Rafał Odachowski



Zmiana miejscowego planu zagospodarowania przestrzennego gminy Niemce

skala rysunku  
**1:2 000**