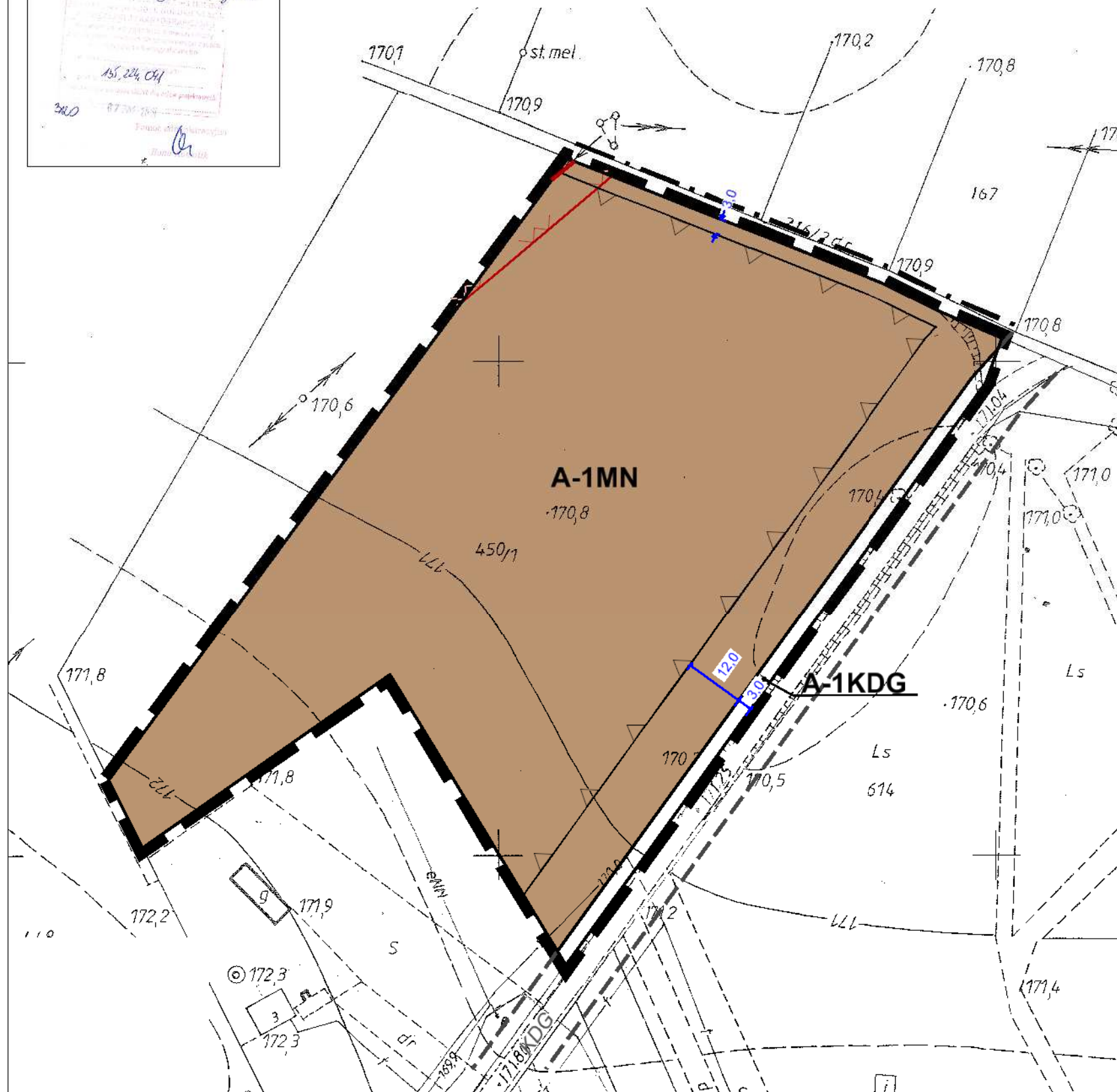



ZMIANA MIEJSCOWEGO PLANU ZAGOSPODAROWANIA PRZESTRZENNEGO GMINY NIEMCE











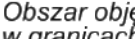
RYSUNEK PLANU
Pruszczowa Góra

Kopia potwierdzenia
pochodzenia map papierowych



WYRYS ZE ZMIANY STUDIUM UWARUNKOWAŃ I KIERUNKÓW
ZAGOSPODAROWANIA PRZESTRZENNEGO GMINY NIEMCE

LEGENDA

-  granica obszaru objętego planem
-  granica gminy Niemce
-  linie rozgraniczające tereny o różnym przeznaczeniu lub różnych zasadach zagospodarowania
-  nieprzekraczalna linia zabudowy
-  **MN** tereny zabudowy mieszkaniowej jednorodzinnej
-  **KDG** drogi gminne
-  5,0 wymiary
-  istniejąca linia elektroenergetyczna Sn
-  strefa techniczna od istniejącej linii elektroenergetycznej Sn
-  obsługa komunikacyjna
-  **KDG** informacyjne oznaczenie dróg wynikające z obowiązującego MPZP

Obszar objęty planem w całości zlokalizowany jest w granicach udokumentowanego Głównego Zbiornika Wód Podziemnych nr 406 Niecka Lubelska

Załącznik nr A1 do Uchwały
nr XXXI/282/2017
Rady Gminy Niemce
z dnia 27 czerwca 2017 r.

Przewodniczący
Rady Gminy Niemce



Zmiana Miejscowego Planu Zagospodarowania
Przestrzennego Gminy Niemce
STREFA "A"

skala
rysunku
1:1 000

ZMIANA MIEJSCOWEGO PLANU ZAGOSPODAROWANIA PRZESTRZENNEGO GMINY NIEMCE

RYSunEK PLANU Pruszczowa Góra

Kopia potwierdzenia
pochodzenia map papierowych



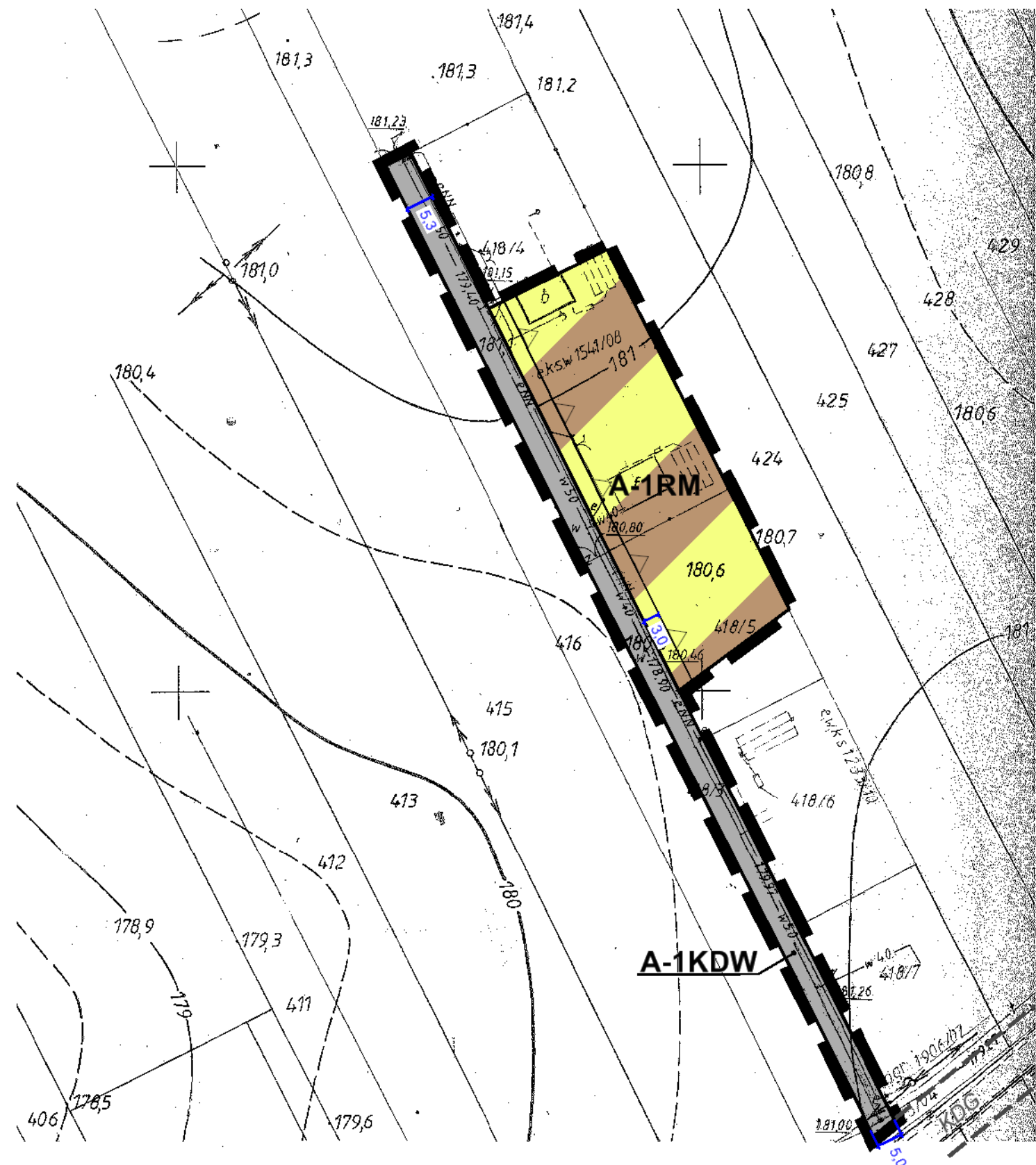
LEGENDA

- granica obszaru objętego planem
- linie rozgraniczające tereny o różnym przeznaczeniu lub różnych zasadach zagospodarowania
- nieprzekraczalna linia zabudowy
- RM** tereny zabudowy zagrodowej w gospodarstwach rolnych, hodowlanych i ogrodniczych
- KDW** drogi wewnętrzne
- wymiary
- obsługa komunikacyjna
- informacyjne oznaczenie dróg wynikające z obowiązującego MPZP



WYRYS ZE ZMIANY STUDIUM UWARUNKOWAN I KIERUNKÓW ZAGOSPODAROWANIA PRZESTRZENNEGO GMINY NIEMCE

Obszar objęty planem w całości zlokalizowany jest w granicach udokumentowanego Głównego Zbiornika Wód Podziemnych nr 406 Niecka Lubelska



Załącznik nr A2 do Uchwały
nr XXXI/282/2017
Rady Gminy Niemce
z dnia 27 czerwca 2017 r.

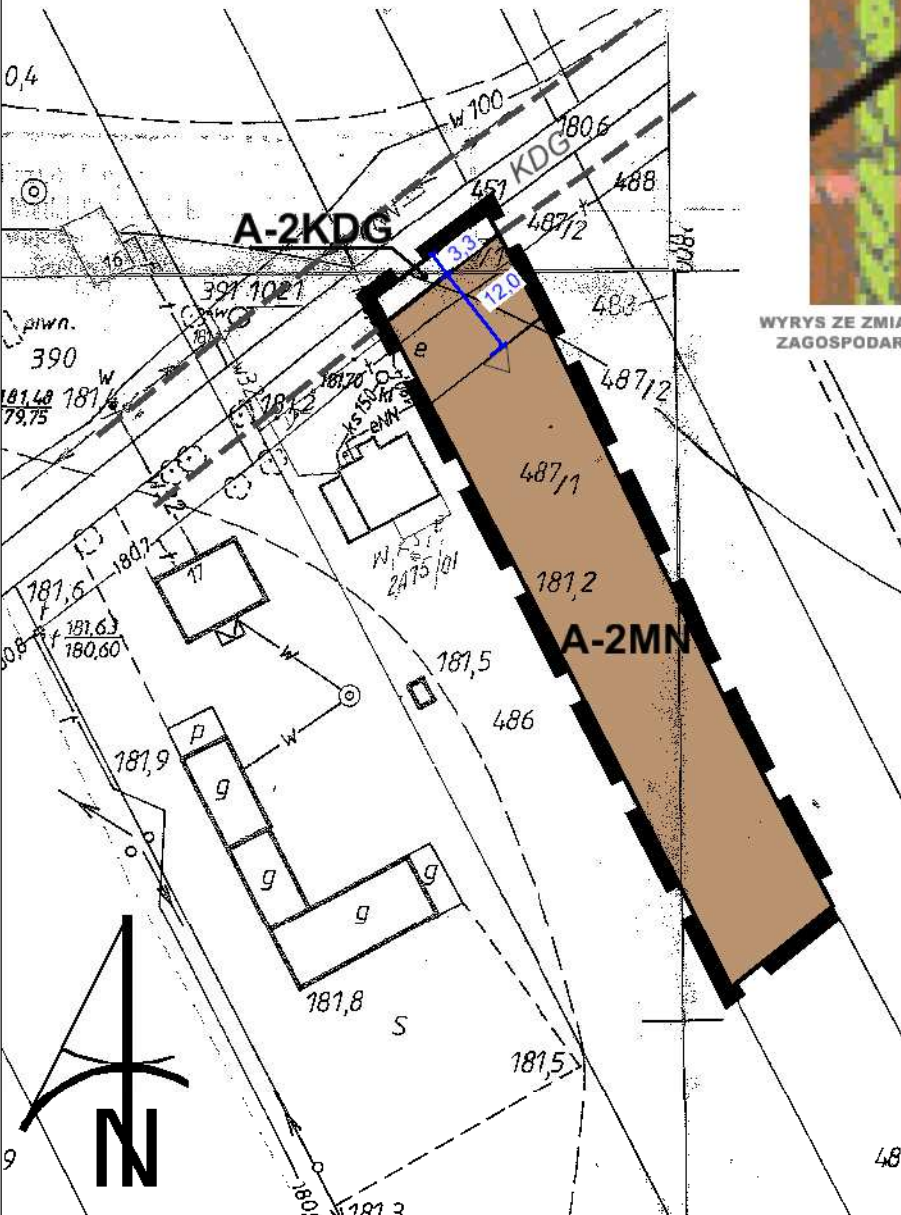
Przewodniczący
Rady Gminy Niemce

Zmiana Miejscowego Planu Zagospodarowania
Przestrzennego Gminy Niemce
STREFA "A"

skala
rysunku
1:1 000

ZMIANA MIEJSCOWEGO PLANU ZAGOSPODAROWANIA PRZESTRZENNEGO GMINY NIEMCE



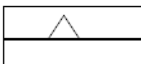





RYСУNEK PLANU Pruszczowa Góra



WYRYS ZE ZMIANY STUDIUM UWARUNKOWAŃ I KIERUNKÓW ZAGOSPODAROWANIA PRZESTRZENNEGO GMINY NIEMCE



LEGENDA

-  granica obszaru objętego planem
-  linie rozgraniczające tereny o różnym przeznaczeniu lub różnych zasadach zagospodarowania
-  nieprzekraczalna linia zabudowy
-  **MN** tereny zabudowy mieszkaniowej jednorodzinnej
-  **KDG** drogi gminne
-  wymiary
-  obsługa komunikacyjna
-  **KDG** informacyjne oznaczenie dróg wynikające z obowiązującego MPZP

Obszar objęty planem w całości zlokalizowany jest w granicach udokumentowanego Głównego Zbiornika Wód Podziemnych nr 406 Niecka Lubelska

Kopia potwierdzenia pochodzenia map papierowych



Załącznik nr A3 do Uchwały
nr XXXI/282/2017
Rady Gminy Niemce
z dnia 27 czerwca 2017 r.

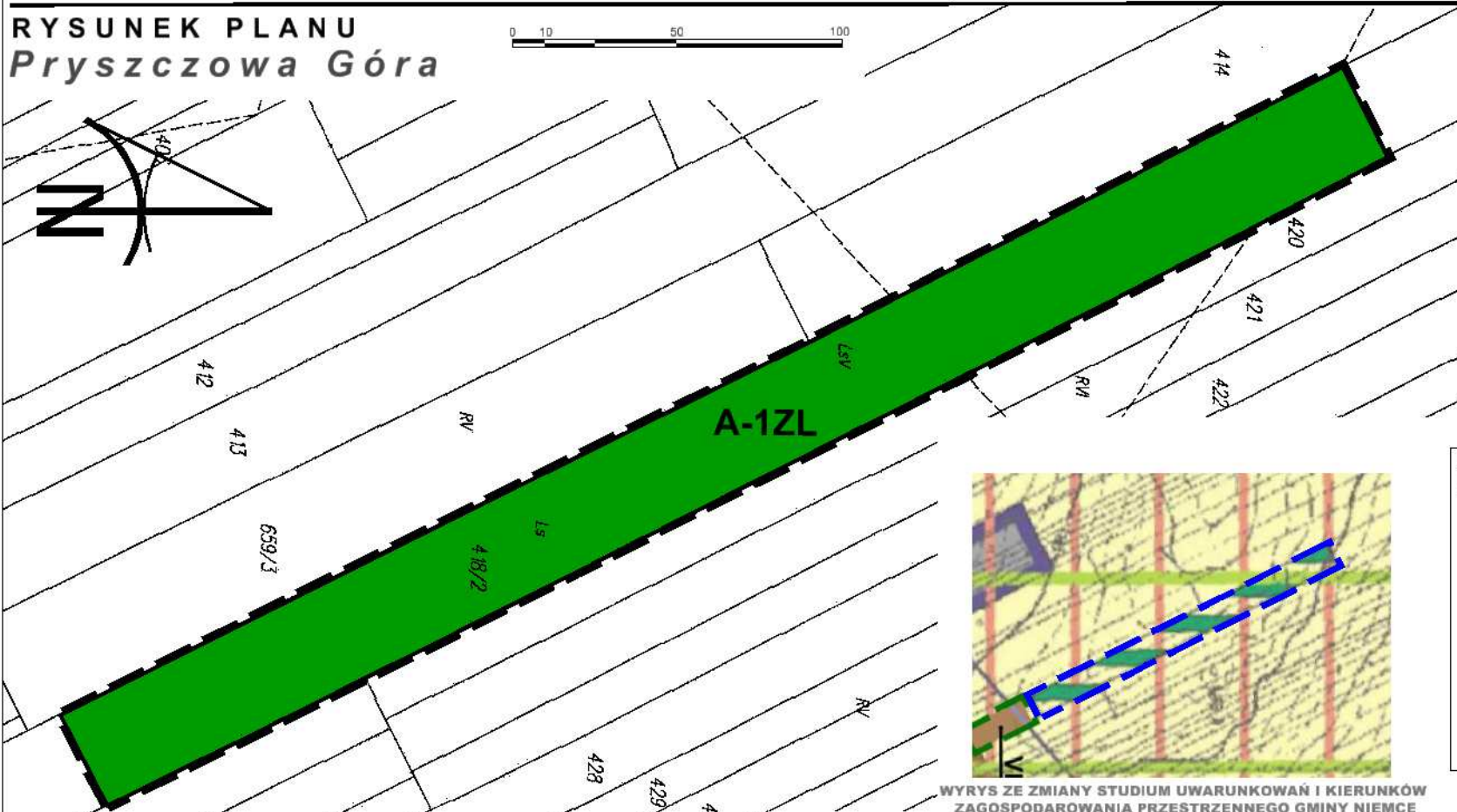
Przewodniczący
Rady Gminy Niemce

Zmiana Miejscowego Planu Zagospodarowania
Przestrzennego Gminy Niemce
STREFA "A"

skala
rysunku
1:1 000

ZMIANA MIEJSCOWEGO PLANU ZAGOSPODAROWANIA PRZESTRZENNEGO GMINY NIEMCE

RYSUNEK PLANU Pryszczowa Góra




40 Powiatowe
Lublinie
Spokojna 9
074 Lublin
Starostwo Powiatowe
w Lublinie 9
ul. Spokojna 9
20-074 Lublin
431029292
Kopia m
Klencji gruntów
Skala 1:1

Kopia potwierdzenia
pochodzenia map papierowych

Starostwo Powiatowe
w Lublinie
ul. Spokojna 9
20-074 Lublin
431029292

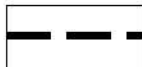


Kopia mapy
stanowiska gruntów i budynków
Skala 1:1 2000
woj. lubelskie pow. lubelski
gmina Niemce
obch. Pryszczowa Góra

INSPEKTOR
inż. Ewa Kujawa-Lewczewska



WYRYS ZE ZMIANY STUDIUM UWARUNKOWAŃ I KIERUNKÓW
ZAGOSPODAROWANIA PRZESTRZENNEGO GMINY NIEMCE

LEGENDA


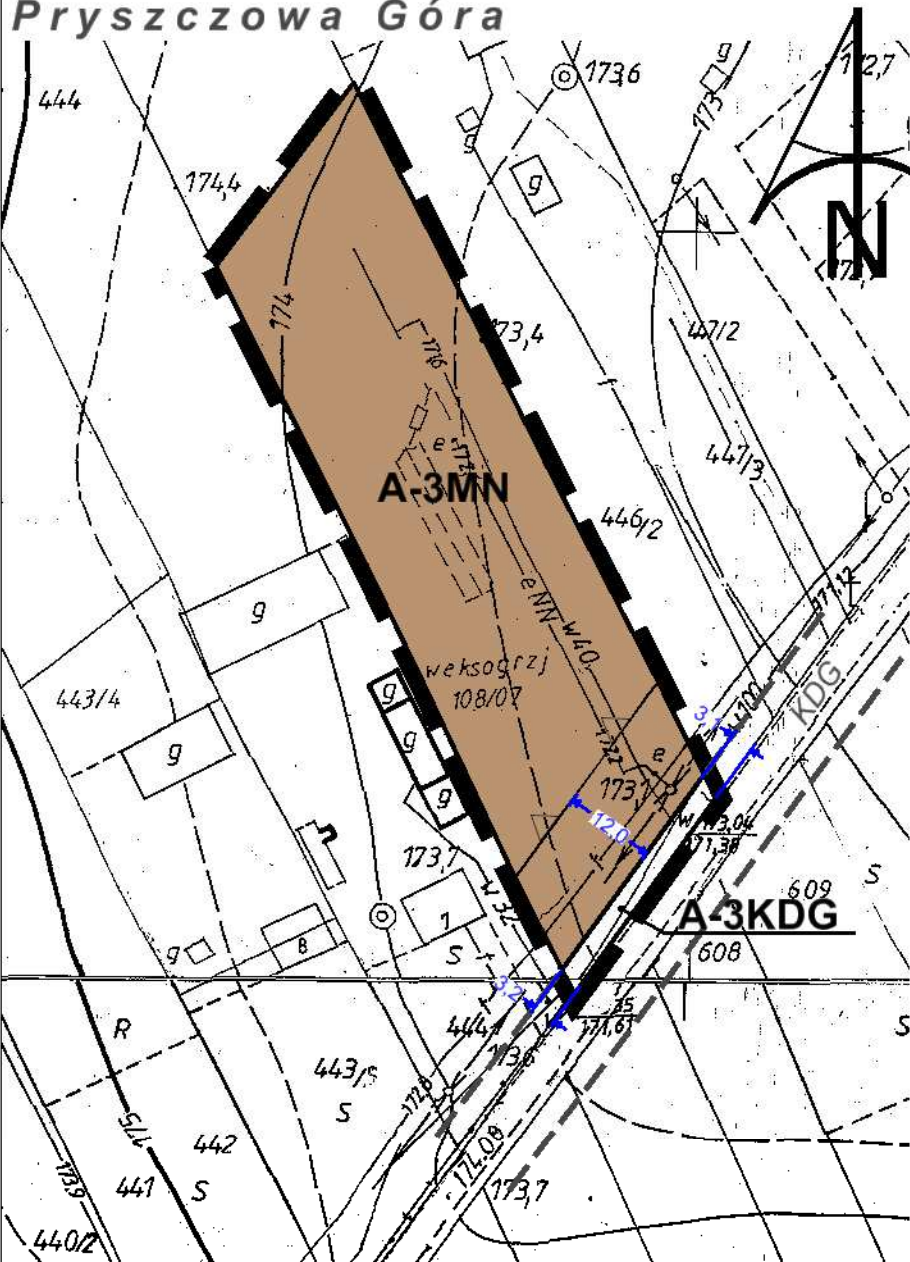
-  granica obszaru objętego planem
-  linie rozgraniczające tereny o różnym przeznaczeniu lub różnych zasadach zagospodarowania
-  ZL lasy

Obszar objęty planem w całości zlokalizowany jest w granicach udokumentowanego Głównego Zbiornika Wód Podziemnych nr 406 Niecka Lubelska

Załącznik nr A4 do Uchwały nr XXXI/282/2017 Rady Gminy Niemce z dnia 27 czerwca 2017 r.	Przewodniczący Rady Gminy Niemce	
	Zmiana Miejscowego Planu Zagospodarowania Przestrzennego Gminy Niemce STREFA "A"	skala rysunku 1:2 000

ZMIANA MIEJSCOWEGO PLANU ZAGOSPODAROWANIA PRZESTRZENNEGO GMINY NIEMCE

RYСУNEK PLANU Pryszczowa Góra



WYRYS ZE ZMIANY STUDIUM UWARUNKOWAŃ I KIERUNKÓW ZAGOSPODAROWANIA PRZESTRZENNEGO GMINY NIEMCE

LEGENDA

- granica obszaru objętego planem
- linie rozgraniczające tereny o różnym przeznaczeniu lub różnych zasadach zagospodarowania
- nieprzekraczalna linia zabudowy
- MN tereny zabudowy mieszkaniowej jednorodzinnej
- KDG drogi gminne
- wymiary
- obsługa komunikacyjna
- KDG informacyjne oznaczenie dróg wynikające z obowiązującego MPZP

Kopia potwierdzenia pochodzenia map papierowych



INSPEKTOR
Zofia Leśniewska

Obszar objęty planem w całości zlokalizowany jest w granicach udokumentowanego Głównego Źbiornika Wód Podziemnych nr 406 Niecka Lubelska

Załącznik nr A5 do Uchwały
nr XXXI/282/2017
Rady Gminy Niemce
z dnia 27 czerwca 2017 r.

Przewodniczący
Rady Gminy Niemce

Zmiana Miejscowego Planu Zagospodarowania
Przestrzennego Gminy Niemce
STREFA "A"

skala
rysunku
1:1 000

ZMIANA MIEJSCOWEGO PLANU ZAGOSPODAROWANIA PRZESTRZENNEGO GMINY NIEMCE

RYSUNEK PLANU Pryszczowa Góra

0 10 50 100

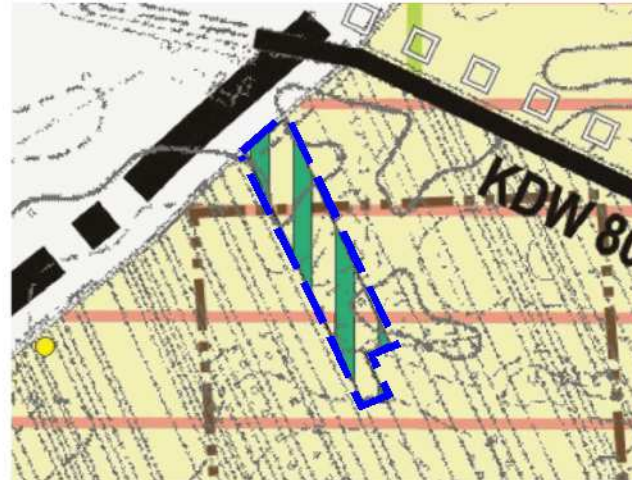


Kopia potwierdzenia
pochodzenia map papierowych

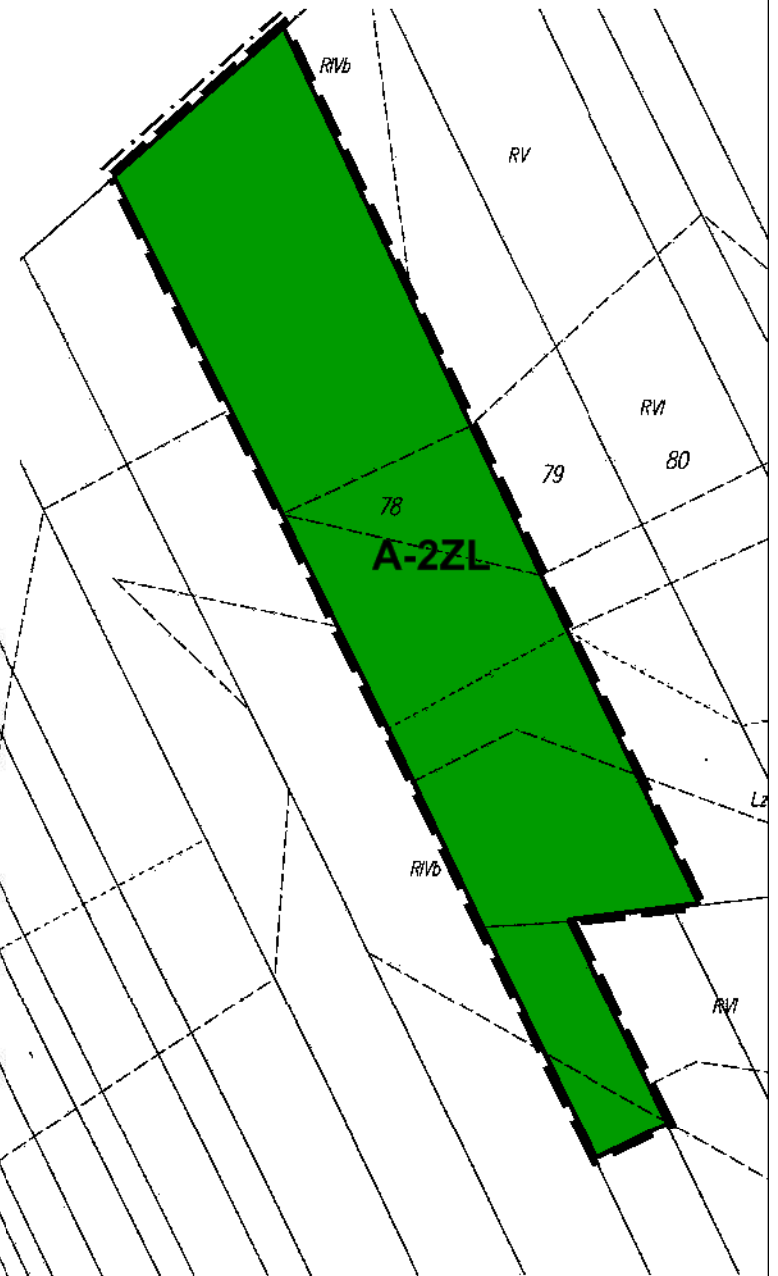
Urząd Miejski w Lublinie
ul. Spokojna 9
20-074 Lublin
tel. 829292

Kopia mapy
ewidencji gruntów i budynków
Skala 1: 2000
woj. lubelskie pow. lubelski
gmina Niemce
obręb: Pryszczowa Góra

INSPEKTOR
inż. Ewa Kujawa-Łęczyńska



WYRYS ZE ZMIANY STUDIUM UWARUNKOWAŃ I KIERUNKÓW
ZAGOSPODAROWANIA PRZESTRZENNEGO GMINY NIEMCE



LEGENDA

- granica obszaru objętego planem
- granica gminy Niemce
- linie rozgraniczające tereny o różnym przeznaczeniu lub różnych zasadach zagospodarowania
- ZL lasy

Obszar objęty planem w całości zlokalizowany jest w granicach udokumentowanego Głównego Zbiornika Wód Podziemnych nr 406 Niecka Lubelska

Załącznik nr A6 do Uchwały
nr XXXI/282/2017
Rady Gminy Niemce
z dnia 27 czerwca 2017 r.

Przewodniczący
Rady Gminy Niemce

Zmiana Miejscowego Planu Zagospodarowania
Przestrzennego Gminy Niemce
STREFA "A"

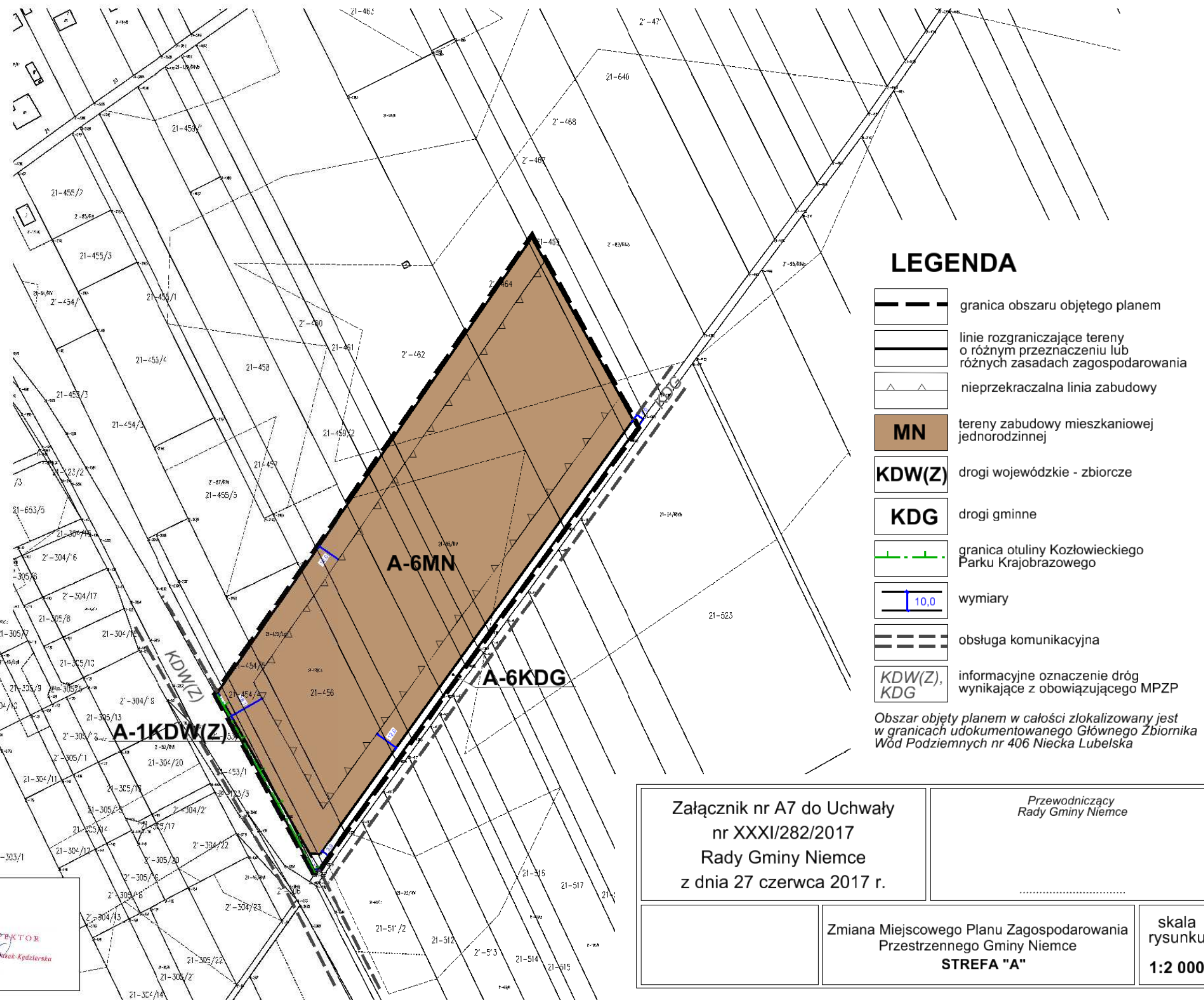
skala
rysunku
1:2 000

ZMIANA MIEJSCOWEGO PLANU ZAGOSPODAROWANIA PRZESTRZENNEGO GMINY NIEMCE

RYSUNEK PLANU
Pryszczowa Góra



WYRYS ZE ZMIANY STUDIUM UWARUNKOWAŃ I KIERUNKÓW
ZAGOSPODAROWANIA PRZESTRZENNEGO GMINY NIEMCE



LEGENDA

- granica obszaru objętego planem
- linie rozgraniczające tereny o różnym przeznaczeniu lub różnych zasadach zagospodarowania
- nieprzekraczalna linia zabudowy
- MN** tereny zabudowy mieszkaniowej jednorodzinnej
- KDW(Z)** drogi wojewódzkie - zbiorcze
- KDG** drogi gminne
- granica otuliny Kozłowieckiego Parku Krajobrazowego
- wymiary
- obsługa komunikacyjna
- KDW(Z), KDG** informacyjne oznaczenie dróg wynikające z obowiązującego MPZP

Obszar objęty planem w całości zlokalizowany jest w granicach udokumentowanego Głównego Zbiornika Wód Podziemnych nr 406 Niecka Lubelska

Kopia potwierdzenia
pochodzenia map papierowych

Starostwo Powiatowe
w Lublinie
ul. Spokojna 9
20-074 Lublin
431029292

Kopia mapy
widowiskowej i budynków
Skala 1: 2000
woj. lubelskie pow. lubelski
gmina: Niemce
osada: Pryszczowa Góra

INSPEKTOR
inż. Barbara Kozłowska-Kydzarska

Załącznik nr A7 do Uchwały
nr XXXI/282/2017
Rady Gminy Niemce
z dnia 27 czerwca 2017 r.

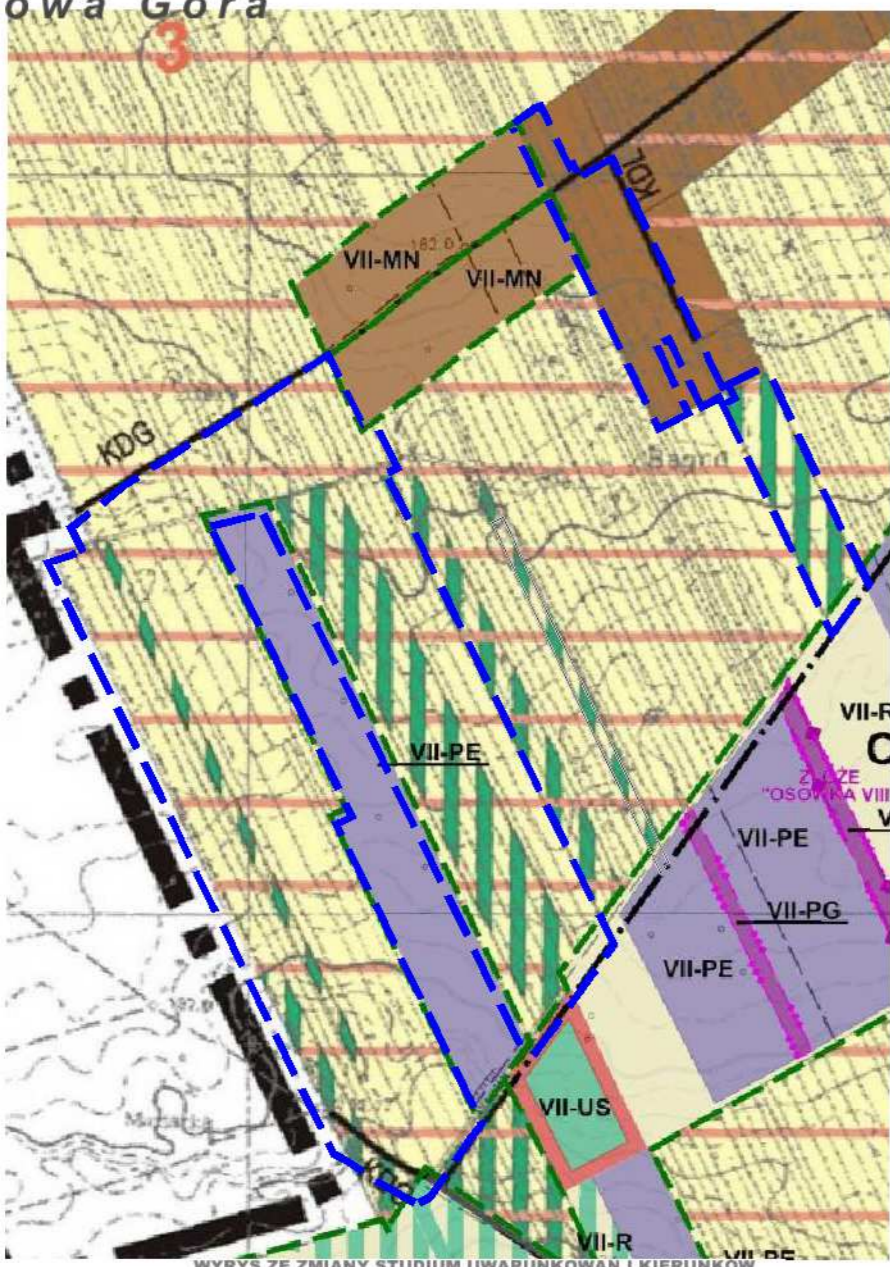
Przewodniczący
Rady Gminy Niemce

Zmiana Miejscowego Planu Zagospodarowania
Przestrzennego Gminy Niemce
STREFA "A"

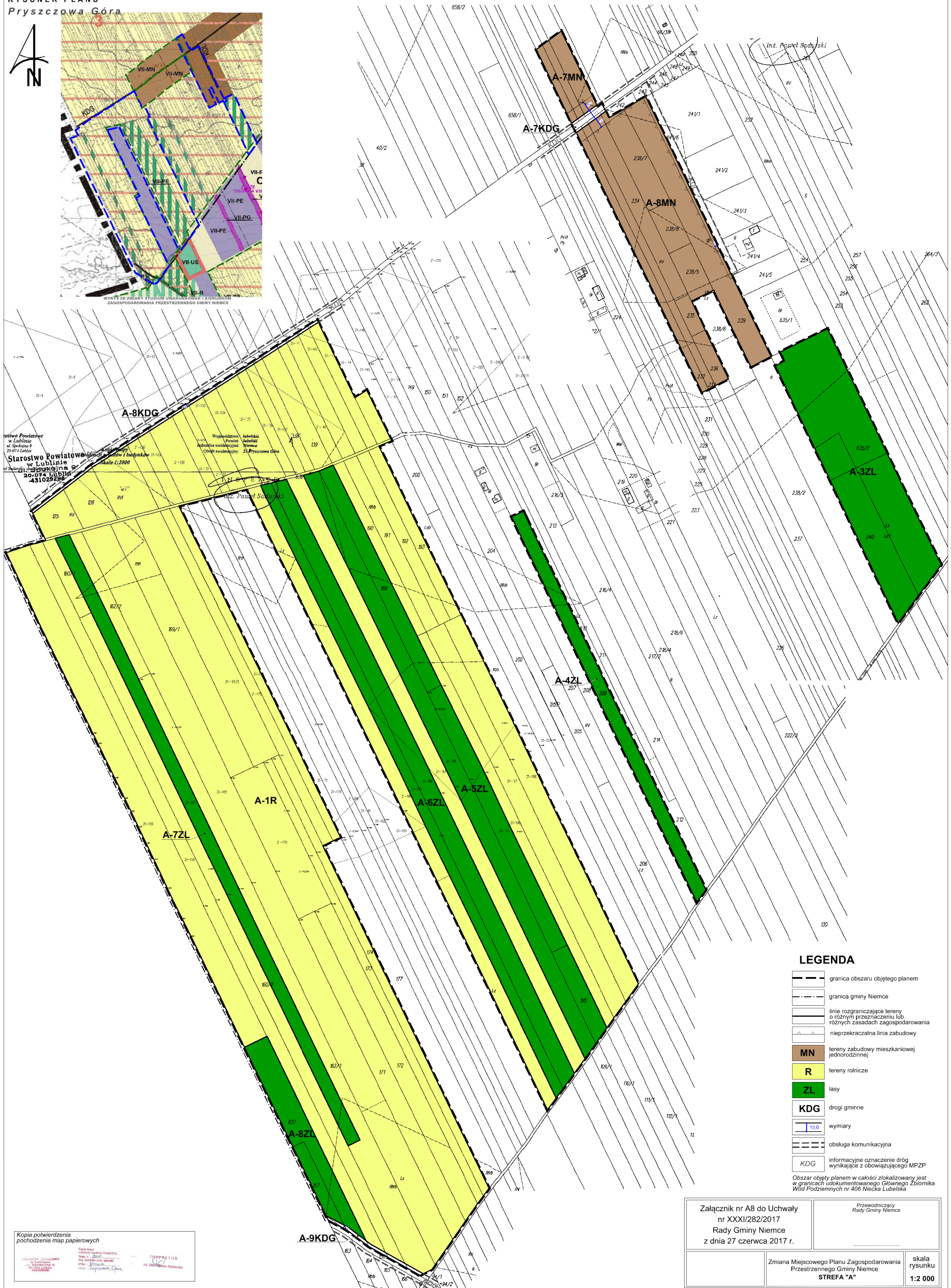
skala
rysunku
1:2 000

ZMIANA MIEJSCOWEGO PLANU ZAGOSPODAROWANIA PRZESTRZENNEGO GMINY NIEMCE

RYSUNEK PLANU
Pryszczowa Góra



WYKRYT ZE ZMIANY STUDIUM UWARUNKOWAŃ I KIERUNKÓW
ZAGOSPODAROWANIA PRZESTRZENNEGO GMINY NIEMCE



Starostwo Powiatowe
w Lublinie
ul. Spokojna 9
20-074 Lublin
20-074 Lublin
431028284

Województwo Lubelskie
Powiat Lubelski
Jednostka ewidencyjna: Niemce
Obwód ewidencyjny: 21 Pryszczowa Góra

inż. Paweł Sadyński

LEGENDA

- granica obszaru objętego planem
- granica gminy Niemce
- linie rozgraniczające tereny o różnym przeznaczeniu lub różnych zasadach zagospodarowania
- nieprzekraczalna linia zabudowy
- MN tereny zabudowy mieszkaniowej jednorodzinnej
- R tereny rolnicze
- ZL lasy
- KDG drogi gminne
- 10,0 wymiary
- obsługa komunikacyjna
- KDG informacyjne oznaczenie dróg wynikające z obowiązującego MPZP

Obszar objęty planem w całości zlokalizowany jest w granicach udokumentowanego Głównego Zbiornika Wód Podziemnych nr 406 Niecka Lubelska

Kopia potwierdzenia
pochodzenia map papierowych

Kopia mapy
wydanej przez Urząd
Miejscowy w Niemcach
z dnia 20.06.2017 r.
nr 431028284
inż. Jolanta Opała

INSPEKTOR
mgr inż. Jolanta Opała

Załącznik nr A8 do Uchwały
nr XXXI/282/2017
Rady Gminy Niemce
z dnia 27 czerwca 2017 r.

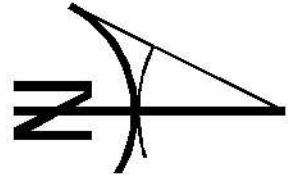
Przewodniczący
Rady Gminy Niemce

Zmiana Miejscowego Planu Zagospodarowania
Przestrzennego Gminy Niemce
STREFA "A"

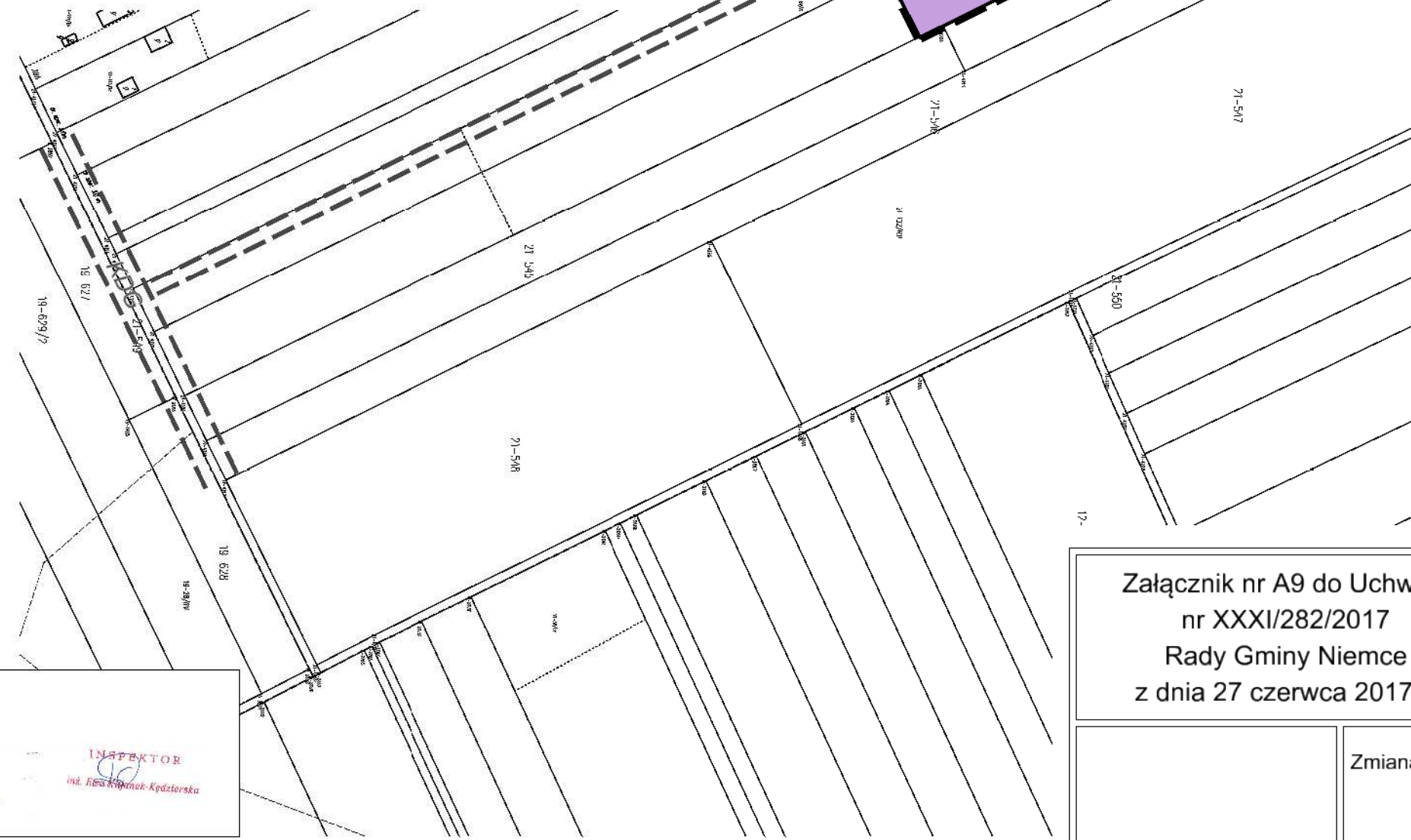
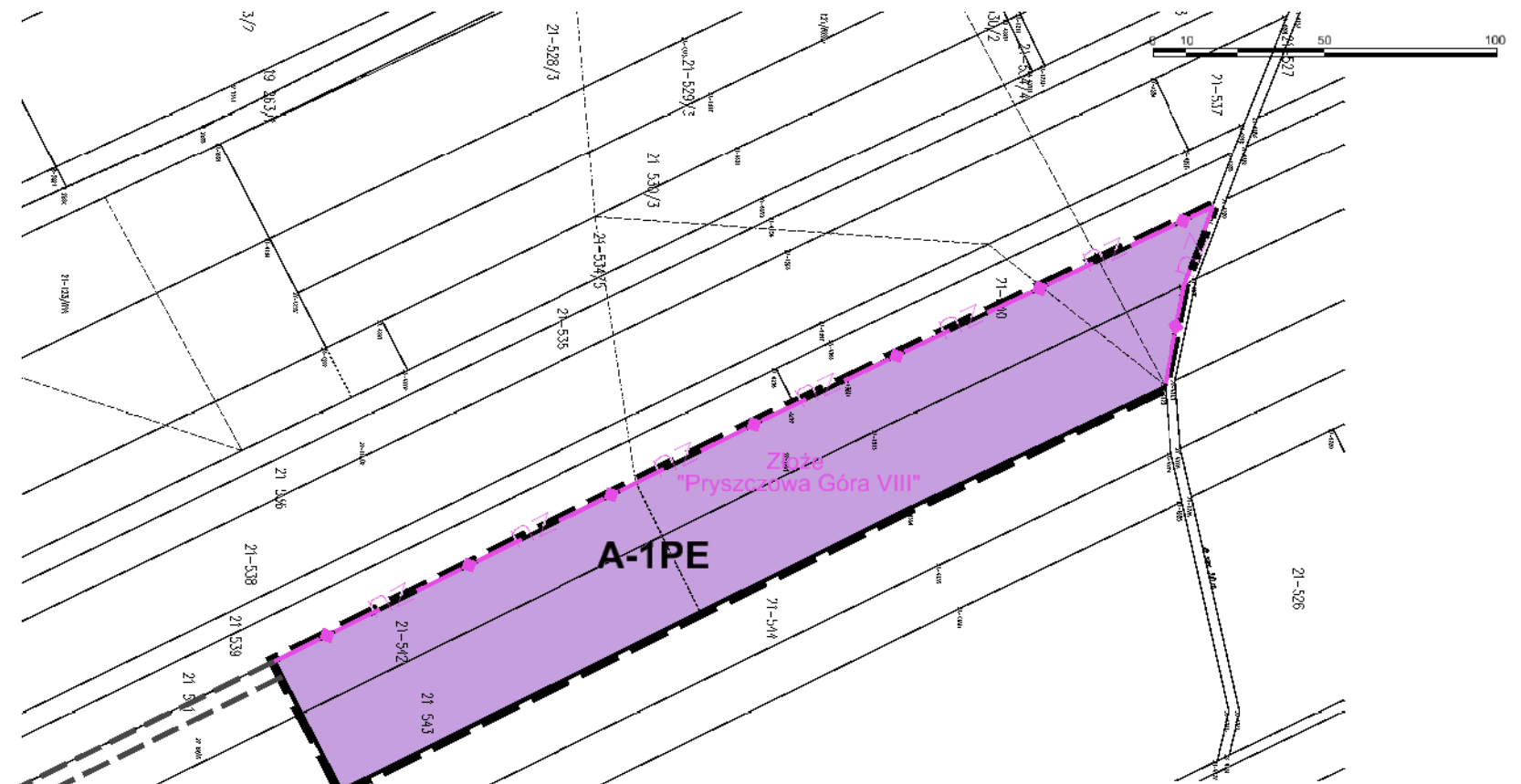
skala
rysunku
1:2 000

ZMIANA MIEJSCOWEGO PLANU ZAGOSPODAROWANIA PRZESTRZENNEGO GMINY NIEMCE







RYSUNEK PLANU
Pryszczowa Góra



WYRYS ZE ZMIANY STUDIUM UWARUNKOWAŃ I KIERUNKÓW
ZAGOSPODAROWANIA PRZESTRZENNEGO GMINY NIEMCE



LEGENDA

-  granica obszaru objętego planem
-  linie rozgraniczające tereny o różnym przeznaczeniu lub różnych zasadach zagospodarowania
-  **PE** tereny eksploatacji surowców
-  obsługa komunikacyjna
-  **KDG** informacyjne oznaczenie dróg wynikające z obowiązującego MPZP
-  granica udokumentowanego złoża

Obszar objęty planem w całości zlokalizowany jest w granicach udokumentowanego Głównego Zbiornika Wód Podziemnych nr 406 Niecka Lubelska

Załącznik nr A9 do Uchwały
nr XXXI/282/2017
Rady Gminy Niemce
z dnia 27 czerwca 2017 r.

Przewodniczący
Rady Gminy Niemce

Zmiana Miejscowego Planu Zagospodarowania
Przestrzennego Gminy Niemce
STREFA "A"

skala
rysunku
1:2 000

Kopia potwierdzenia
pochodzenia map papierowych

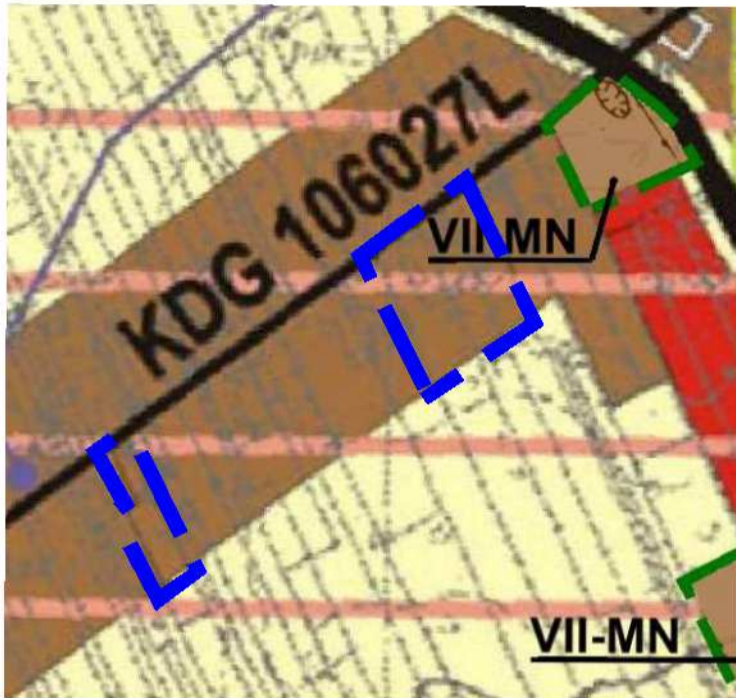
Urząd Miejski
w Lublinie
ul. Spokojna 9
20-074 Lublin
41029232

Kopia mapy
zawieszona w siedzibie
Stale 1: 1:200
woj. lubelskie pow. lubelski
gmina Niemce
obsz. Pryszczowa Góra

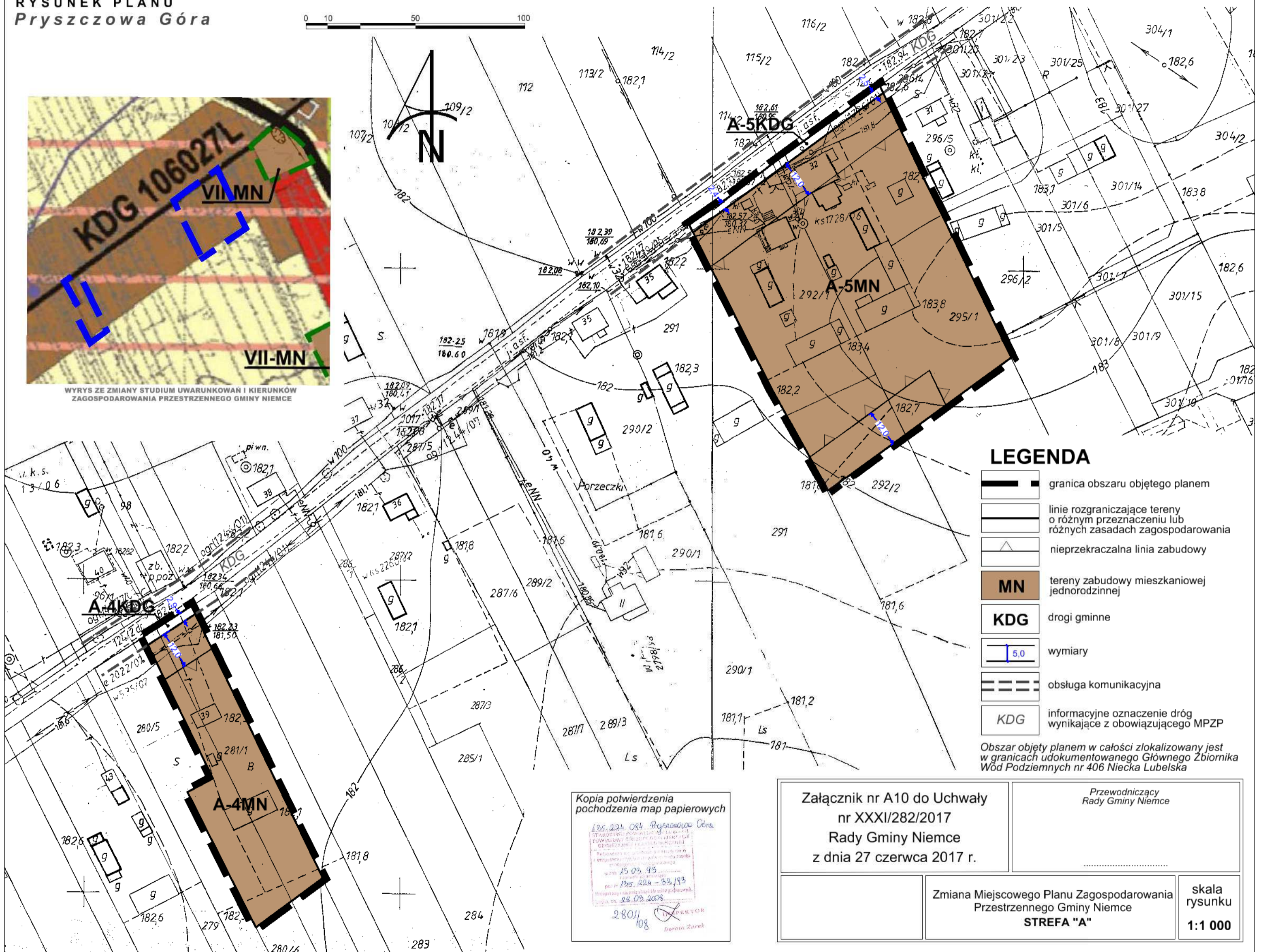
INSPEKTOR
mgr. Renata Kędzińska

ZMIANA MIEJSCOWEGO PLANU ZAGOSPODAROWANIA PRZESTRZENNEGO GMINY NIEMCE

RYSUNEK PLANU
Pryszczowa Góra



WYRYS ZE ZMIANY STUDIUM UWARUNKOWAN I KIERUNKÓW
ZAGOSPODAROWANIA PRZESTRZENNEGO GMINY NIEMCE



LEGENDA

- granica obszaru objętego planem
- linie rozgraniczające tereny o różnym przeznaczeniu lub różnych zasadach zagospodarowania
- nieprzekraczalna linia zabudowy
- MN tereny zabudowy mieszkaniowej jednorodzinnej
- KDG drogi gminne
- wymiary
- obsługa komunikacyjna
- informacyjne oznaczenie dróg wynikające z obowiązującego MPZP

Obszar objęty planem w całości zlokalizowany jest w granicach udokumentowanego Głównego Zbiornika Wód Podziemnych nr 406 Niecka Lubelska

Kopia potwierdzenia pochodzenia map papierowych
195.224.084 Pryszczowa Góra
28.09.2008
280/108
Dyrektor
Barbara Zarek

Załącznik nr A10 do Uchwały
nr XXXI/282/2017
Rady Gminy Niemce
z dnia 27 czerwca 2017 r.

Przewodniczący
Rady Gminy Niemce

Zmiana Miejscowego Planu Zagospodarowania
Przestrzennego Gminy Niemce
STREFA "A"

skala
rysunku
1:1 000

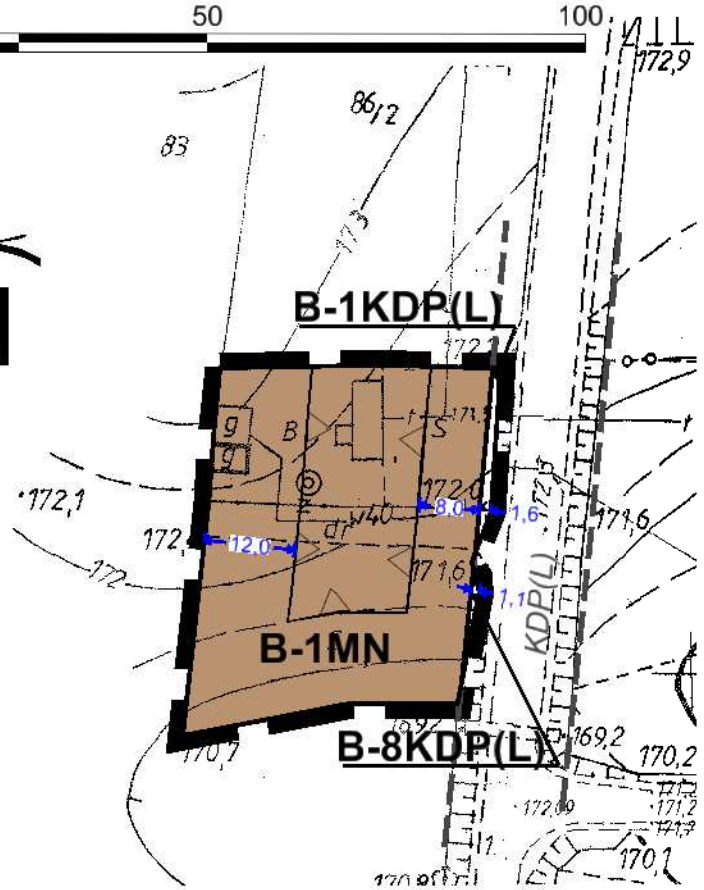
ZMIANA MIEJSCOWEGO PLANU ZAGOSPODAROWANIA PRZESTRZENNEGO GMINY NIEMCE

RYSUNEK PLANU



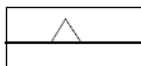


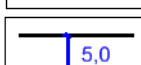


Kawka



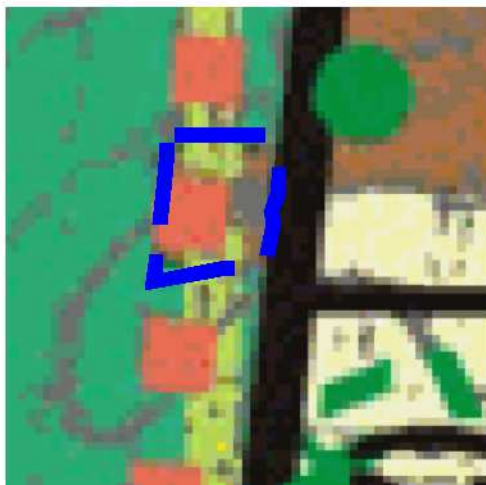
Kopia potwierdzenia pochodzenia map papierowych



LEGENDA

-  granica obszaru objętego planem
-  linie rozgraniczające tereny o różnym przeznaczeniu lub różnych zasadach zagospodarowania
-  nieprzekraczalna linia zabudowy
-  MN tereny zabudowy mieszkaniowej jednorodzinnej
-  KDP(L) drogi powiatowe - lokalne
-  wymiary
-  obsługa komunikacyjna
-  KDP(L) informacyjne oznaczenie dróg wynikające z obowiązującego MPZP

Obszar objęty planem w całości zlokalizowany jest w granicach udokumentowanego Głównego Zbiornika Wód Podziemnych nr 406 Niecka Lubelska



WYRYS ZE ZMIANY STUDIUM UWARUNKOWAŃ I KIERUNKÓW ZAGOSPODAROWANIA PRZESTRZENNEGO GMINY NIEMCE

Załącznik nr B1 do Uchwały
nr XXXI/282/2017
Rady Gminy Niemce
z dnia 27 czerwca 2017 r.

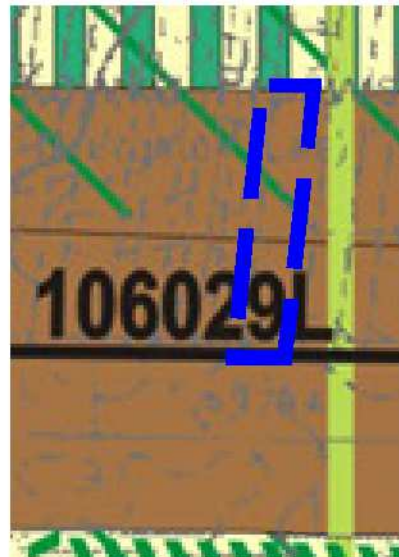
Przewodniczący
Rady Gminy Niemce

Zmiana Miejscowego Planu Zagospodarowania
Przestrzennego Gminy Niemce
STREFA "B"

skala
rysunku
1:1 000

ZMIANA MIEJSCOWEGO PLANU ZAGOSPODAROWANIA PRZESTRZENNEGO GMINY NIEMCE

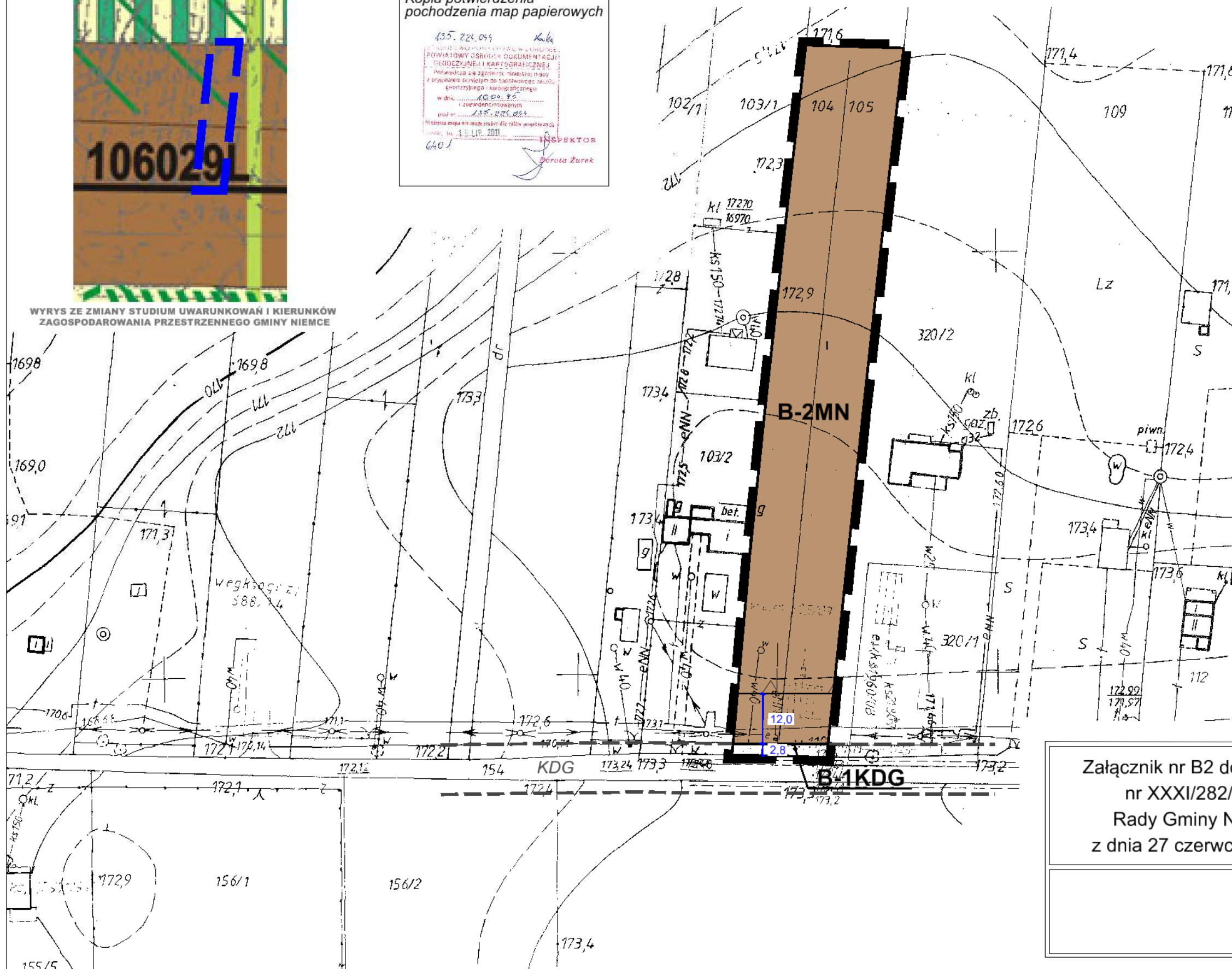
RYSUNEK PLANU
Kawka



Kopia potwierdzenia
pochodzenia map papierowych

435. 724. 043 Kawa
POMIARY I KARTOGRAFICZNE
PROJEKTOWANIE I KARTOGRAFICZNE
Pracownia geodezyjno-kartograficzna
z siedzibą w Niemcach, ul. Mickiewicza 10
Kartograficzny i kartograficzny
w dniu: 15.04.2017
i ewidencjonaryjnym
pod nr: 435. 724. 043
Historia mapy w obszarze dla celów projektowych
z dnia: 15.04.2017
INSPEKTOR
Dorota Zurek

WYRYS ZE ZMIANY STUDIUM UWARUNKOWAŃ I KIERUNKÓW
ZAGOSPODAROWANIA PRZESTRZENNEGO GMINY NIEMCE



LEGENDA

- granica obszaru objętego planem
- linie rozgraniczające tereny o różnym przeznaczeniu lub różnych zasadach zagospodarowania
- nieprzekraczalna linia zabudowy
- MN tereny zabudowy mieszkaniowej jednorodzinnej
- KDG drogi gminne
- wymiary
- obsługa komunikacyjna
- informacyjne oznaczenie dróg wynikające z obowiązującego MPZP

Obszar objęty planem w całości zlokalizowany jest w granicach udokumentowanego Głównego Zbiornika Wód Podziemnych nr 406 Niecka Lubelska

Załącznik nr B2 do Uchwały
nr XXXI/282/2017
Rady Gminy Niemce
z dnia 27 czerwca 2017 r.

Przewodniczący
Rady Gminy Niemce

Zmiana Miejscowego Planu Zagospodarowania
Przestrzennego Gminy Niemce
STREFA "B"

skala
rysunku
1:1 000

ZMIANA MIEJSCOWEGO PLANU ZAGOSPODAROWANIA PRZESTRZENNEGO GMINY NIEMCE

RYSUNEK PLANU
Kawka



WYRYS ZE ZMIANY STUDIUM UWARUNKOWAŃ I KIERUNKÓW ZAGOSPODAROWANIA PRZESTRZENNEGO GMINY NIEMCE

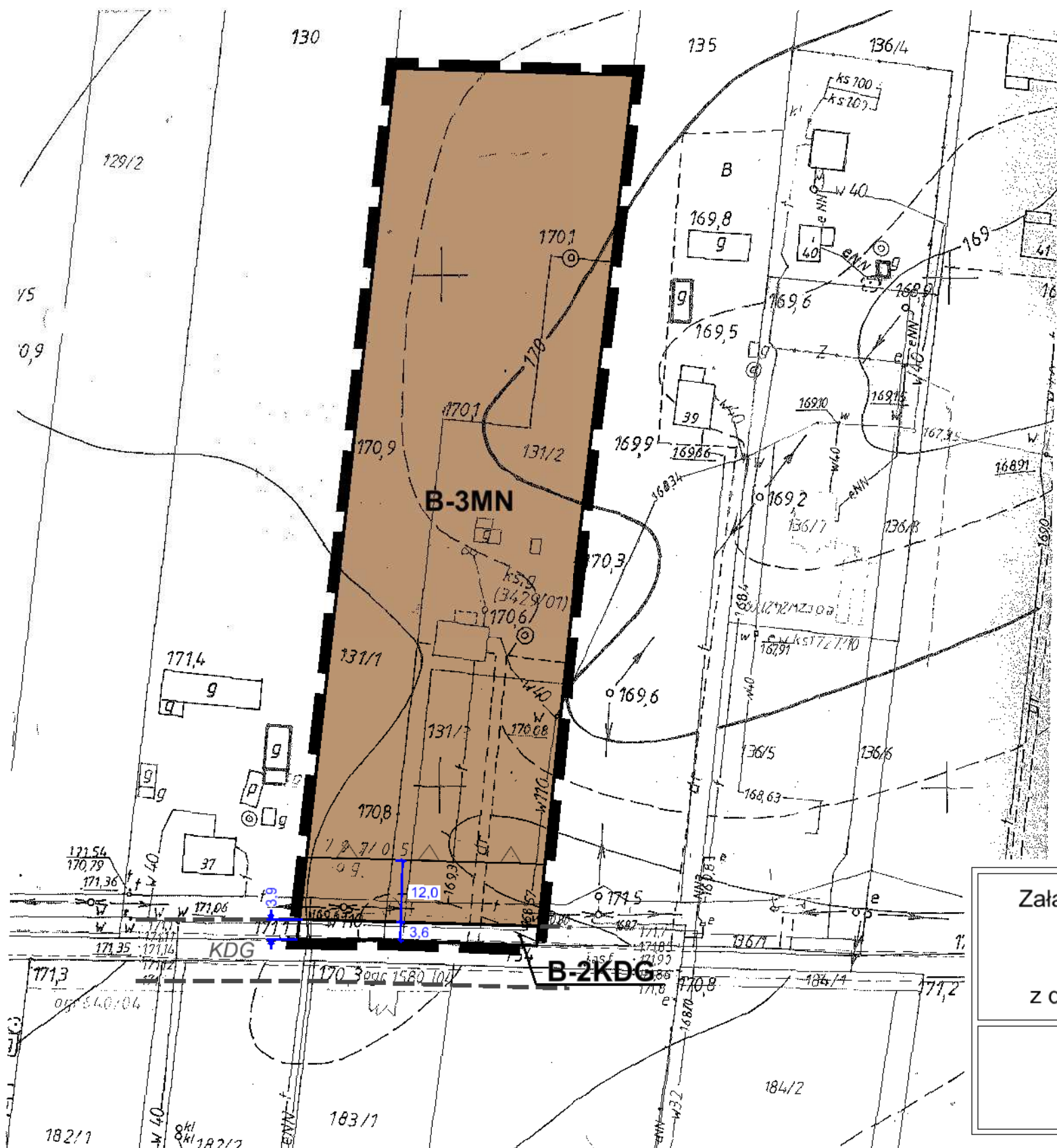
Kopia potwierdzenia pochodzenia map papierowych

16.05.2014/01
Kawka
PROJEKTOWY URZĄDNIK ODPORZĘDNIACZY
MIEJSCOWY PLAN ZAGOSPODAROWANIA PRZESTRZENNEGO
Zgodnie z art. 18 ust. 1 pkt 1 ustawy z dnia 27.06.2007 r. o gospodarce nieruchomościami, niniejszym potwierdzam, że powyższy plan jest zgodny z obowiązującymi przepisami prawa i stanowi kopię potwierdzenia pochodzenia map papierowych.

19.08.19
18.08.2014/01
30.08.2014/01
30.08.2014/01

30.08.2014/01
30.08.2014/01

30.08.2014/01
30.08.2014/01



LEGENDA

- granica obszaru objętego planem
- linie rozgraniczające tereny o różnym przeznaczeniu lub różnych zasadach zagospodarowania
- nieprzekraczalna linia zabudowy
- MN tereny zabudowy mieszkaniowej jednorodzinnej
- KDG drogi gminne
- wymiary
- obsługa komunikacyjna
- KDG informacyjne oznaczenie dróg wynikające z obowiązującego MPZP

Obszar objęty planem w całości zlokalizowany jest w granicach udokumentowanego Głównego Zbiornika Wód Podziemnych nr 406 Niecka Lubelska

Załącznik nr B3 do Uchwały
nr XXXI/282/2017
Rady Gminy Niemce
z dnia 27 czerwca 2017 r.

Przewodniczący
Rady Gminy Niemce

.....

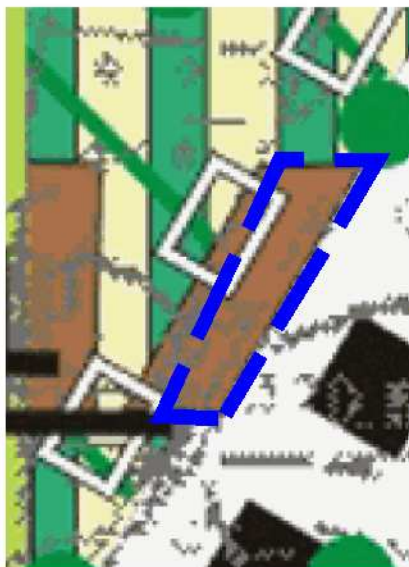
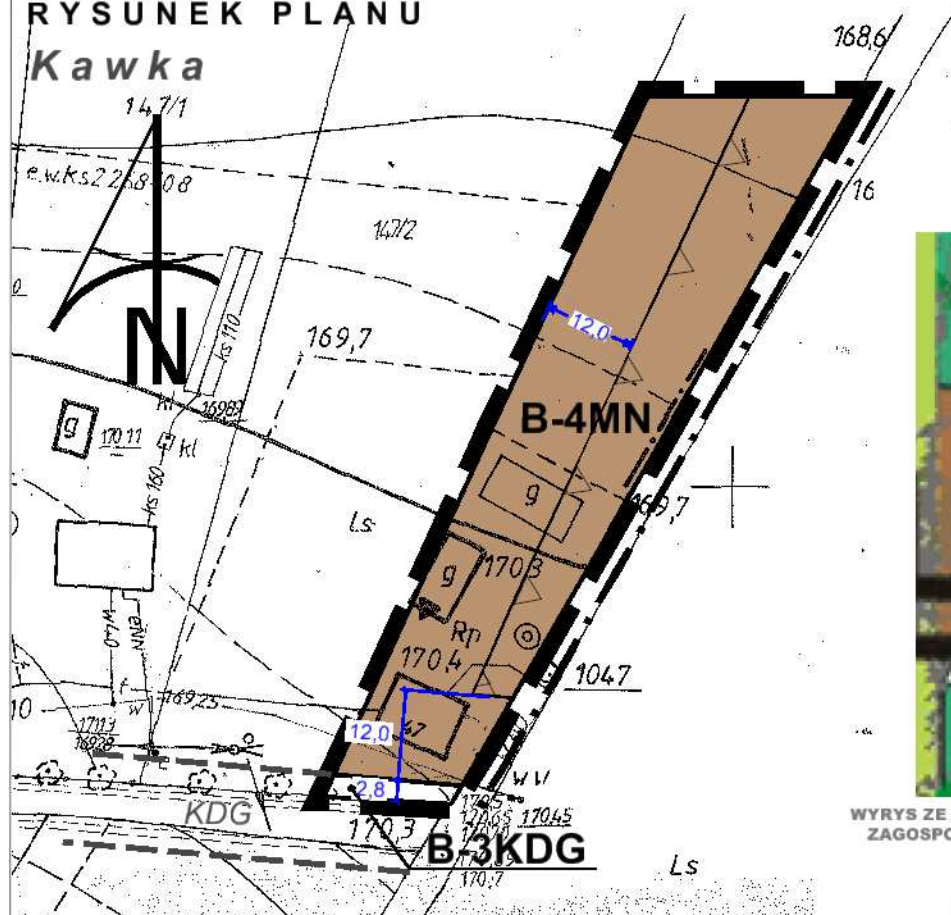
Zmiana Miejscowego Planu Zagospodarowania
Przestrzennego Gminy Niemce
STREFA "B"

skala
rysunku
1:1 000

ZMIANA MIEJSCOWEGO PLANU ZAGOSPODAROWANIA PRZESTRZENNEGO GMINY NIEMCE




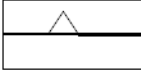


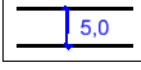


RYSUNEK PLANU

Kawka



WYRYS ZE ZMIANY STUDIUM UWARUNKOWAŃ I KIERUNKÓW ZAGOSPODAROWANIA PRZESTRZENNEGO GMINY NIEMCE

LEGENDA

-  granica obszaru objętego planem
-  granica gminy Niemce
-  linie rozgraniczające tereny o różnym przeznaczeniu lub różnych zasadach zagospodarowania
-  nieprzekraczalna linia zabudowy
-  MN tereny zabudowy mieszkaniowej jednorodzinnej
-  KDG drogi gminne
-  wymiary
-  obsługa komunikacyjna
-  KDG informacyjne oznaczenie dróg wynikające z obowiązującego MPZP

Obszar objęty planem w całości zlokalizowany jest w granicach udokumentowanego Głównego Zbiornika Wód Podziemnych nr 406 Niecka Lubelska

Kopia potwierdzenia pochodzenia map papierowych



Załącznik nr B4 do Uchwały nr XXXI/282/2017 Rady Gminy Niemce z dnia 27 czerwca 2017 r.

Przewodniczący Rady Gminy Niemce

.....

Zmiana Miejscowego Planu Zagospodarowania Przemysłowego Gminy Niemce

STREFA "B"

skala rysunku

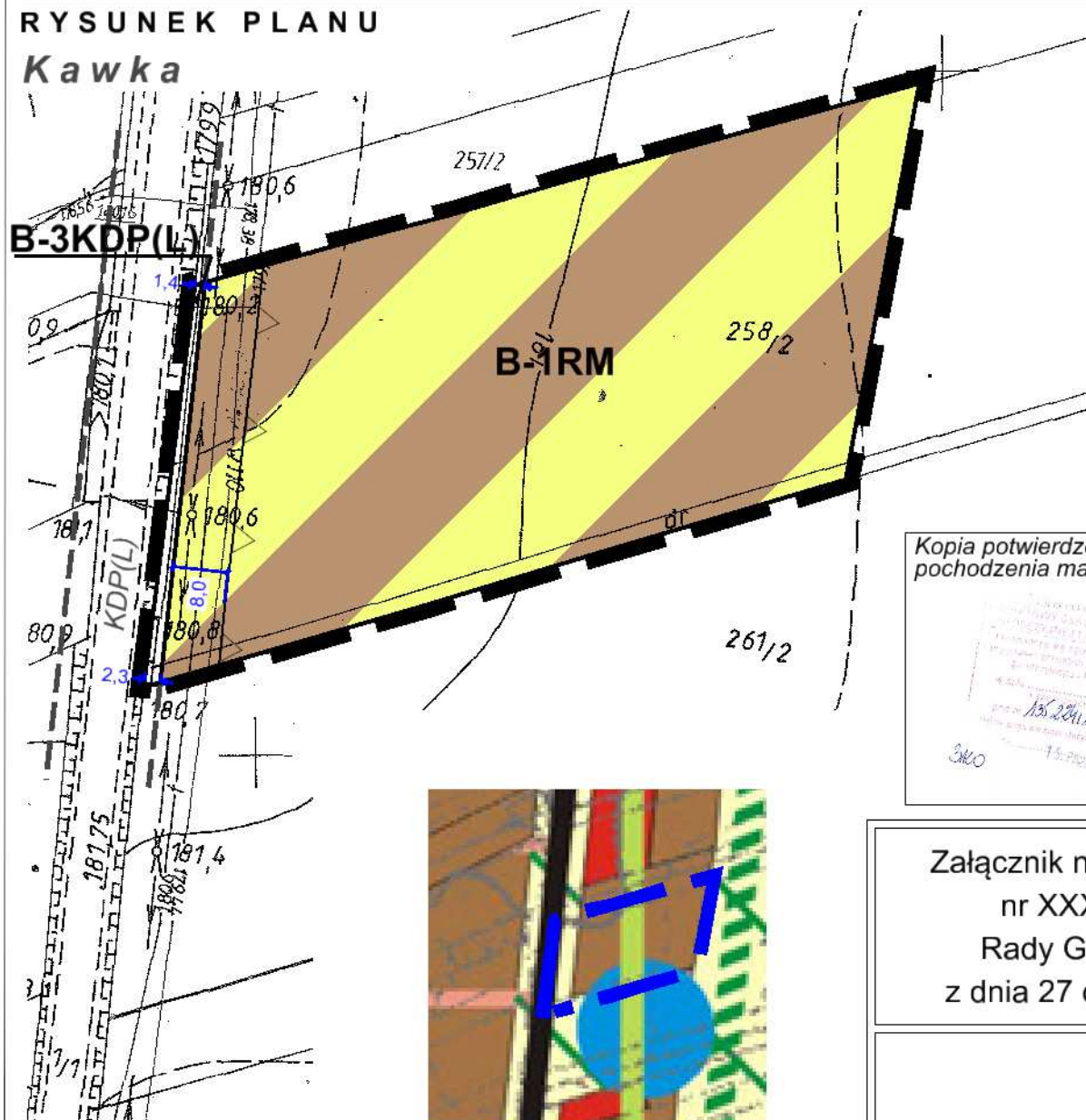
1:1 000

0 10 50 100









ZMIANA MIEJSCOWEGO PLANU ZAGOSPODAROWANIA PRZESTRZENNEGO GMINY NIEMCE

RYSUNEK PLANU

Kawka

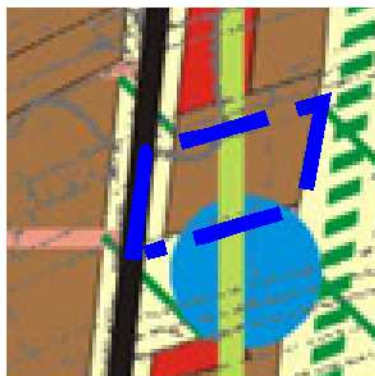



LEGENDA

-  granica obszaru objętego planem
-  linie rozgraniczające tereny o różnym przeznaczeniu lub różnych zasadach zagospodarowania
-  nieprzekraczalna linia zabudowy
-  **RM** tereny zabudowy zagrodowej w gospodarstwach rolnych, hodowlanych i ogrodniczych
-  **KDP(L)** drogi powiatowe - lokalne
-  wymiary
-  obsługa komunikacyjna
-  **KDP(L)** informacyjne oznaczenie dróg wynikające z obowiązującego MPZP

Obszar objęty planem w całości zlokalizowany jest w granicach udokumentowanego Głównego Zbiornika Wód Podziemnych nr 406 Niecka Lubelska

Kopia potwierdzenia pochodzenia map papierowych



WYRYS ZE ZMIANY STUDIUM UWARUNKOWAŃ I KIERUNKÓW ZAGOSPODAROWANIA PRZESTRZENNEGO GMINY NIEMCE

Załącznik nr B6 do Uchwały
nr XXXI/282/2017
Rady Gminy Niemce
z dnia 27 czerwca 2017 r.

Przewodniczący
Rady Gminy Niemce

.....

Zmiana Miejscowego Planu Zagospodarowania
Przestrzennego Gminy Niemce

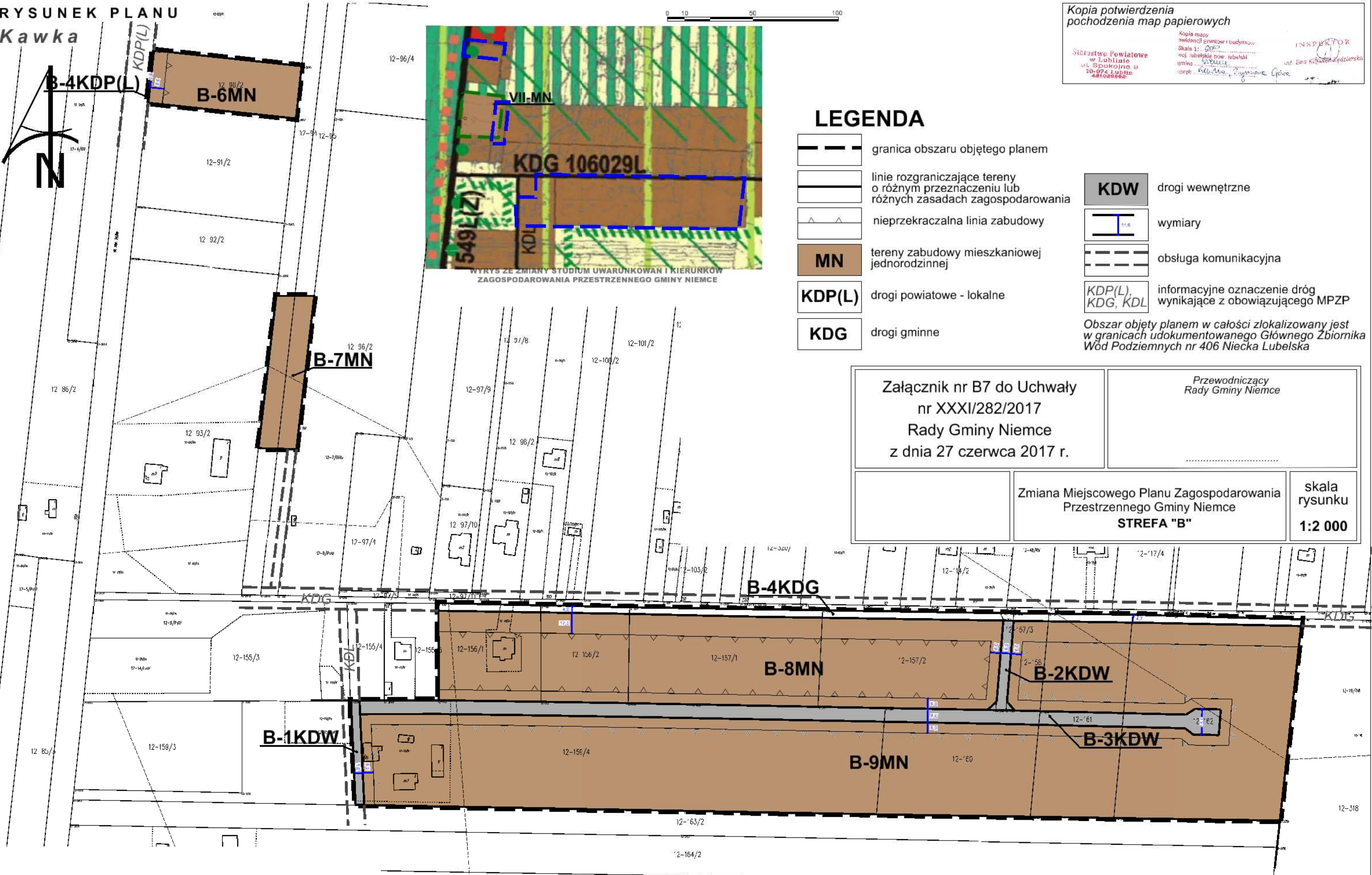
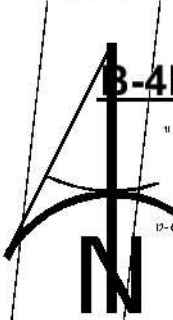
STREFA "B"

skala
rysunku

1:1 000

ZMIANA MIEJSCOWEGO PLANU ZAGOSPODAROWANIA PRZESTRZENNEGO GMINY NIEMCE

RYSUNEK PLANU
Kawka



WYRYS ZE ZMIANY STUDIUM UWARUNKOWAN I KIERUNKÓW ZAGOSPODAROWANIA PRZESTRZENNEGO GMINY NIEMCE



Kopia potwierdzenia
pochodzenia map papierowych

Signtstwo Powiatowe
w Lublinie
ul. Spokojna 9
20-074 Lublin
481029822

Kopia mapy
widowocj granic i budynków
Skala 1: 500
rej. lubelskie pow. rebelski
gmina Niemce
soreb: Katarzyna Puzyniowa-Groch

INSPEKTOR
mgr. Dan Kucharski

LEGENDA

- granica obszaru objętego planem
- linie rozgraniczające tereny o różnym przeznaczeniu lub różnych zasadach zagospodarowania
- nieprzekraczalna linia zabudowy
- MN tereny zabudowy mieszkaniowej jednorodzinnej
- KDP(L) drogi powiatowe - lokalne
- KDG drogi gminne
- KDW drogi wewnętrzne
- wymiary
- obsługa komunikacyjna
- informacyjne oznaczenie dróg wynikające z obowiązującego MPZP

Obszar objęty planem w całości zlokalizowany jest w granicach udokumentowanego Głównego Zbiornika Wód Podziemnych nr 406 Niecka Lubelska

Załącznik nr B7 do Uchwały
nr XXXI/282/2017
Rady Gminy Niemce
z dnia 27 czerwca 2017 r.

Przewodniczący
Rady Gminy Niemce

Zmiana Miejscowego Planu Zagospodarowania
Przestrzennego Gminy Niemce
STREFA "B"














skala
rysunku
1:2 000

ZMIANA MIEJSCOWEGO PLANU ZAGOSPODAROWANIA PRZESTRZENNEGO GMINY NIEMCE

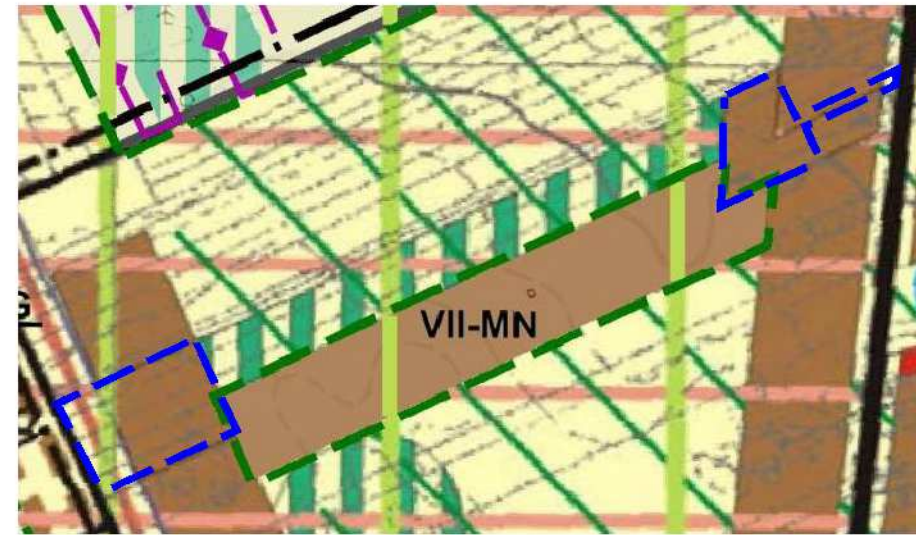
RYSUNEK PLANU

Kawka

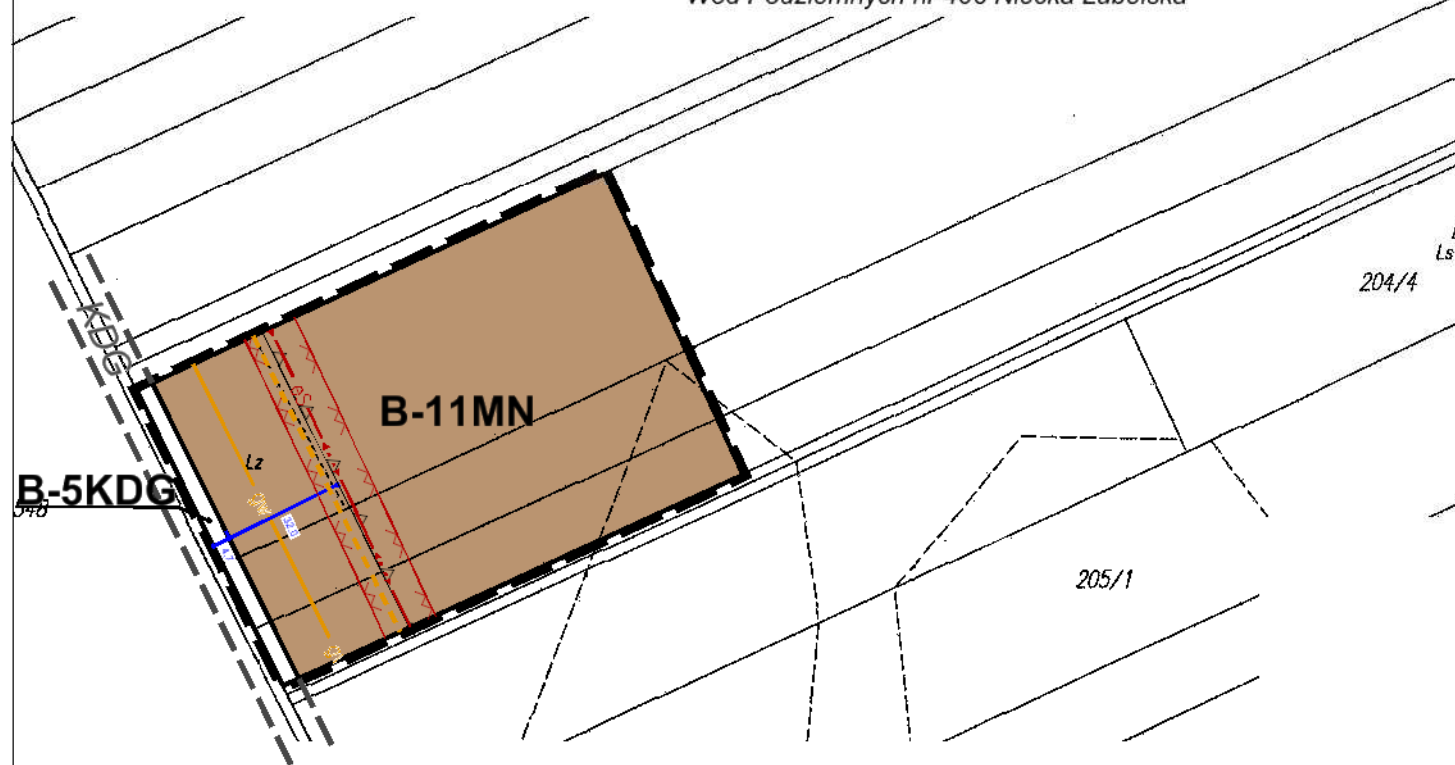
LEGENDA

-  granica obszaru objętego planem
-  linie rozgraniczające tereny o różnym przeznaczeniu lub różnych zasadach zagospodarowania
-  nieprzekraczalna linia zabudowy
-  MN tereny zabudowy mieszkaniowej jednorodzinnej
-  KDP(L) drogi powiatowe - lokalne
-  KDG drogi gminne
-  wymiary
-  istniejący gazociąg wysokiego ciśnienia DN 500
-  strefa techniczna od istniejącego gazociągu wysokiego ciśnienia DN 500
-  istniejąca linia elektroenergetyczna Sn
-  strefa techniczna od istniejącej linii elektroenergetycznej Sn
-  obsługa komunikacyjna
-  KDP(L), KDG informacyjne oznaczenie dróg wynikające z obowiązującego MPZP

Obszar objęty planem w całości zlokalizowany jest w granicach udokumentowanego Głównego Zbiornika Wód Podziemnych nr 406 Niecka Lubelska



WYRYS ZE ZMIANY STUDIUM UWARUNKOWAŃ I KIERUNKÓW ZAGOSPODAROWANIA PRZESTRZENNEGO GMINY NIEMCE



Kopia potwierdzenia pochodzenia map papierowych

Starostwo Powiatowe
w Lublinie
ul. Spokojna 9
20-074 Lublin
481092224

Kopia mapy
inżynierskiej
Skala 1:1000
woj. lubelskie pow. lubelski
gmina Niemce
osiedle Kawka

INSPEKTOR
inż. Piotr Kijowski, Kępczyńska

Załącznik nr B8 do Uchwały
nr XXXI/282/2017
Rady Gminy Niemce
z dnia 27 czerwca 2017 r.

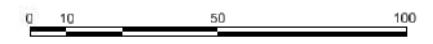
Przewodniczący
Rady Gminy Niemce

Zmiana Miejscowego Planu Zagospodarowania
Przestrzennego Gminy Niemce
STREFA "B"

skala
rysunku
1:2 000

ZMIANA MIEJSCOWEGO PLANU ZAGOSPODAROWANIA PRZESTRZENNEGO GMINY NIEMCE

RYSUNEK PLANU
Kawka



LEGENDA

- granica obszaru objętego planem
- linie rozgraniczające tereny o różnym przeznaczeniu lub różnych zasadach zagospodarowania
- nieprzekraczalna linia zabudowy
- MN** tereny zabudowy mieszkaniowej jednorodzinnej
- KDP(L)** drogi powiatowe - lokalne
- KDG** drogi gminne
- wymiary
- istniejący gazociąg wysokiego ciśnienia DN 500
- strefa techniczna od istniejącego gazociągu wysokiego ciśnienia DN 500
- istniejąca linia elektroenergetyczna Sn
- strefa techniczna od istniejącej linii elektroenergetycznej Sn
- obsługa komunikacyjna
- KDP(L), KDG** informacyjne oznaczenie dróg wynikające z obowiązującego MPZP

Kopia potwierdzenia pochodzenia map papierowych
 Starostwo Powiatowe w Lublinie
 ul. Spokojna 9
 20-094 Lublin
 M10765846
 Kopia mapy wydanej w sprawie i budynków
 Skala 1:1000
 woj. lubelskie pow. lubelski
 gmina Niemce
 data 2017.06.27
 Inż. Dan Kłosa Kępczyńska

Obszar objęty planem w całości zlokalizowany jest w granicach udokumentowanego Głównego Zbiornika Wód Podziemnych nr 406 Niecka Lubelska

Załącznik nr B9 do Uchwały nr XXXI/282/2017 Rady Gminy Niemce z dnia 27 czerwca 2017 r.

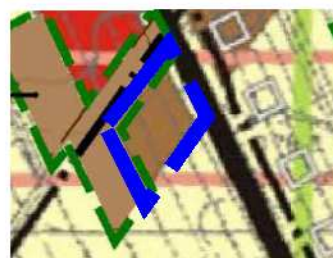

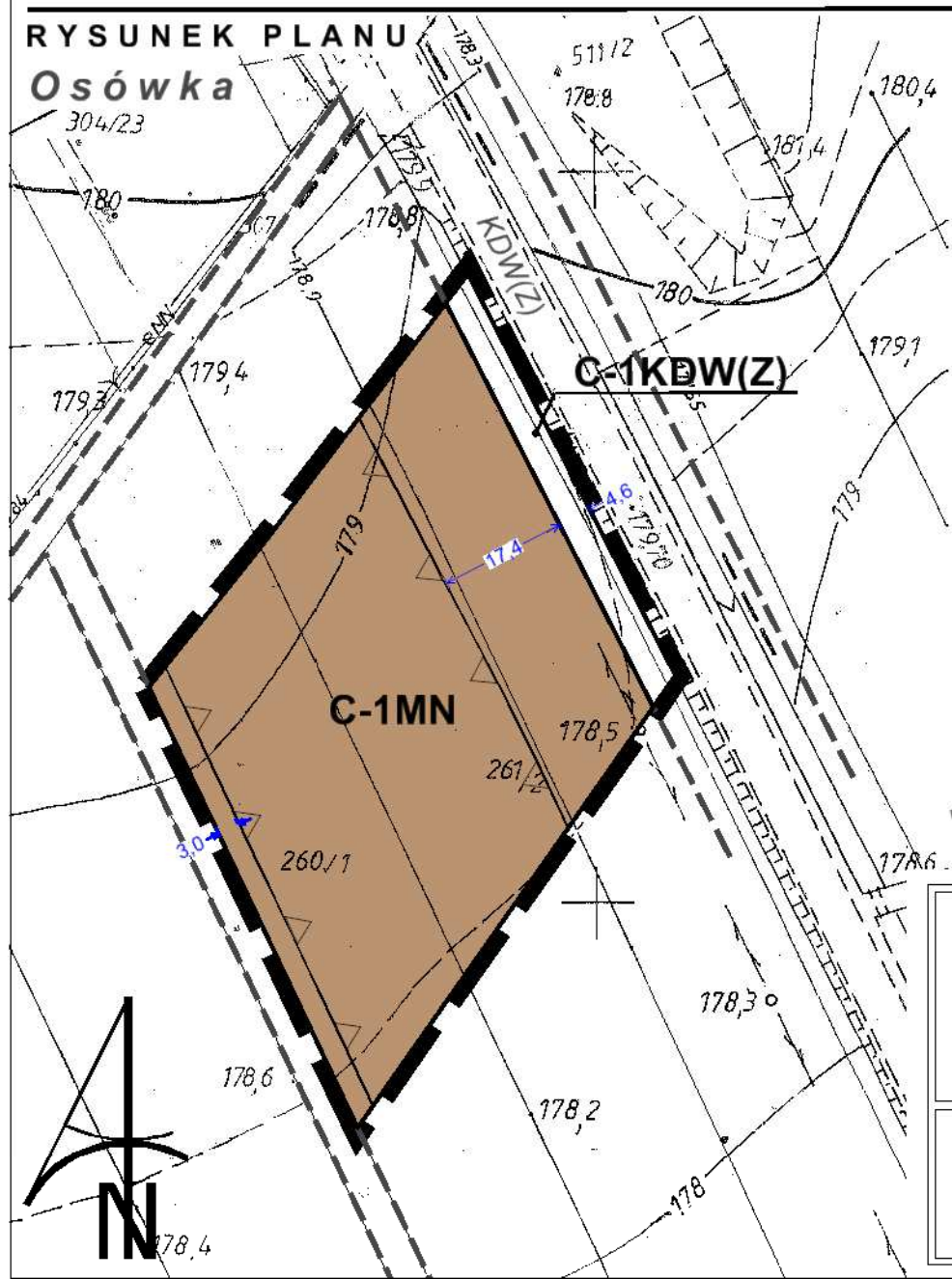

Przewodniczący Rady Gminy Niemce

Zmiana Miejscowego Planu Zagospodarowania Przemysłowego Gminy Niemce
STREFA "B"

skala rysunku
1:2 000

ZMIANA MIEJSCOWEGO PLANU ZAGOSPODAROWANIA PRZESTRZENNEGO GMINY NIEMCE

RYSUNEK PLANU
Osówka



WYRYS ZE ZMIANY STUDIUM UWARUNKOWAŃ I KIERUNKÓW ZAGOSPODAROWANIA PRZESTRZENNEGO GMINY NIEMCE

LEGENDA

- granica obszaru objętego planem
- linie rozgraniczające tereny o różnym przeznaczeniu lub różnych zasadach zagospodarowania
- nieprzekraczalna linia zabudowy
- MN tereny zabudowy mieszkaniowej jednorodzinnej
- KDW(Z) drogi wojewódzkie - zbiorcze
- 5,0 wymiary
- obsługa komunikacyjna
- KDW(Z) informacyjne oznaczenie dróg wynikające z obowiązującego MPZP

Obszar objęty planem w całości zlokalizowany jest w granicach udokumentowanego Głównego Zbiornika Wód Podziemnych nr 406 Niecka Lubelska

Załącznik nr C1 do Uchwały
nr XXXI/282/2017
Rady Gminy Niemce
z dnia 27 czerwca 2017 r.

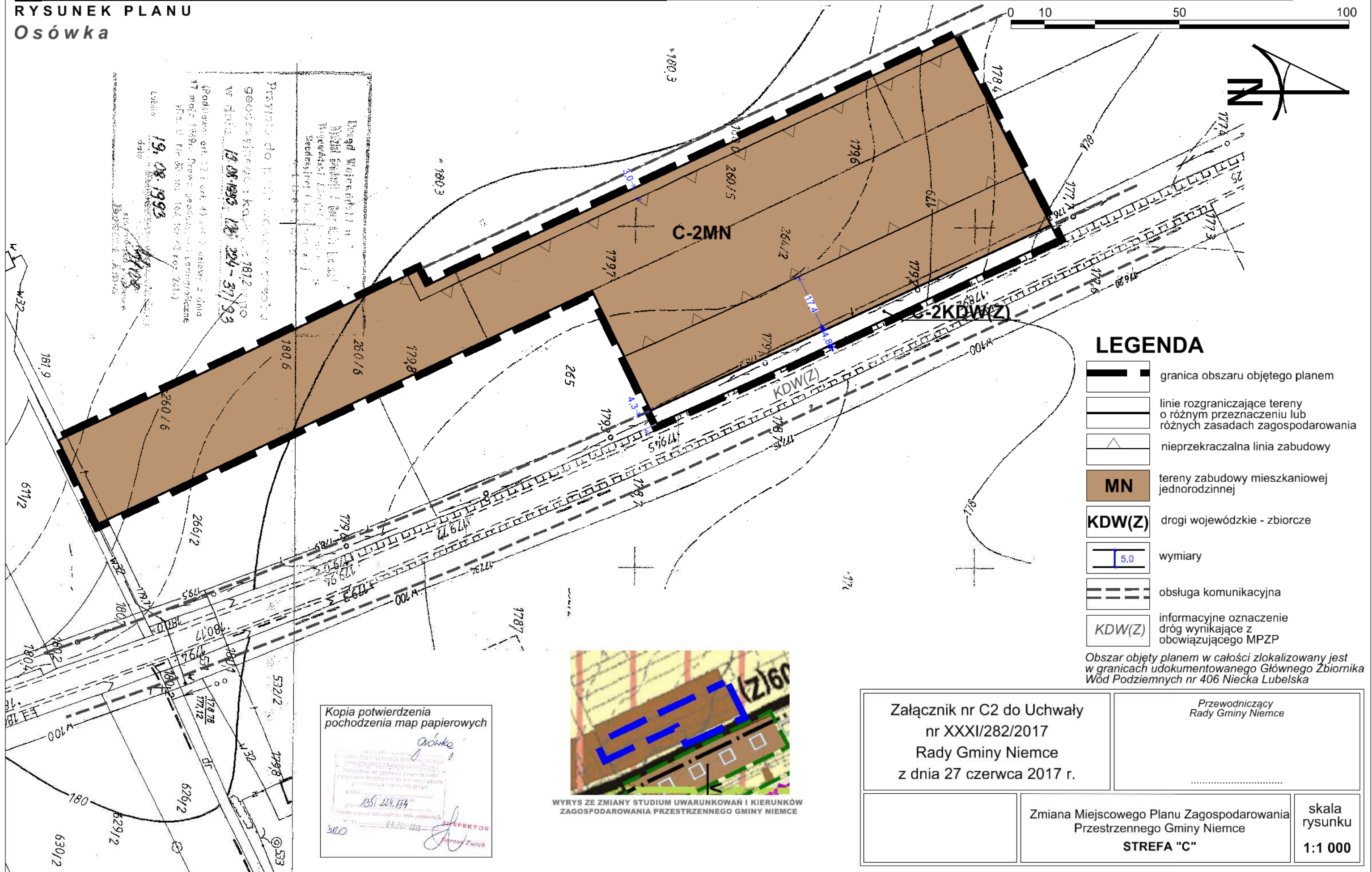
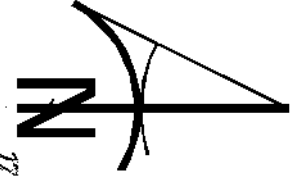

Przewodniczący
Rady Gminy Niemce

Zmiana Miejscowego Planu Zagospodarowania
Przestrzennego Gminy Niemce
STREFA "C"

skala
rysunku
1:1 000

ZMIANA MIEJSCOWEGO PLANU ZAGOSPODAROWANIA PRZESTRZENNEGO GMINY NIEMCE

RYSUNEK PLANU
Osówka



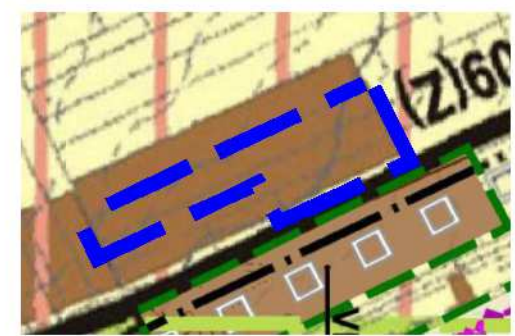
Przebieg do P.O. w miejscowości Osówka
Geodetyczny i katastr. 1812/170
w dniu 19.08.1993. 180 224 - 317 93
(Podpisz art. 21 ust. 4) 19.08.1993
17 maja 1993. Proszę przedstawić i opisać
zgodnie z art. 21 ust. 4 pkt 2 roz. 241.)
Lubuski Urząd Geodezji
19.08.1993
4105

LEGENDA

- granica obszaru objętego planem
- linie rozgraniczające tereny o różnym przeznaczeniu lub różnych zasadach zagospodarowania
- nieprzekraczalna linia zabudowy
- MN tereny zabudowy mieszkaniowej jednorodzinnej
- KDW(Z) drogi wojewódzkie - zbiorcze
- wymiary
- obsługa komunikacyjna
- KDW(Z) informacyjne oznaczenie dróg wynikające z obowiązującego MPZP

Obszar objęty planem w całości zlokalizowany jest w granicach udokumentowanego Głównego Zbiornika Wód Podziemnych nr 406 Niecka Lubelska

Kopia potwierdzenia pochodzenia map papierowych
Orłowski
1851 224 104
19.08.1993
180 224 - 317 93
17 maja 1993. Proszę przedstawić i opisać zgodnie z art. 21 ust. 4 pkt 2 roz. 241.)
Lubuski Urząd Geodezji
19.08.1993
4105



WYRYS ZE ZMIANY STUDIUM UWARUNKOWAN I KIERUNKÓW ZAGOSPODAROWANIA PRZESTRZENNEGO GMINY NIEMCE

Załącznik nr C2 do Uchwały nr XXXI/282/2017 Rady Gminy Niemce z dnia 27 czerwca 2017 r.

Przewodniczący Rady Gminy Niemce

Zmiana Miejscowego Planu Zagospodarowania Przestrzennego Gminy Niemce


STREFA "C"

skala rysunku
1:1 000

ZMIANA MIEJSCOWEGO PLANU ZAGOSPODAROWANIA PRZESTRZENNEGO GMINY NIEMCE

RYSUNEK PLANU
Osówka

0 10 50 100



WYRYS ZE ZMIANY STUDIUM UWARUNKOWAŃ I KIERUNKÓW ZAGOSPODAROWANIA PRZESTRZENNEGO GMINY NIEMCE

LEGENDA

- granica obszaru objętego planem
- linie rozgraniczające tereny o różnym przeznaczeniu lub różnych zasadach zagospodarowania
- nieprzekraczalna linia zabudowy
- MN tereny zabudowy mieszkaniowej jednorodzinnej
- KDP(Z) drogi powiatowe - zbiorcze
- strefa techniczna od istniejącej linii elektroenergetycznej Sn
- wymiary
- obsługa komunikacyjna
- KDP(Z) informacyjne oznaczenie dróg wynikające z obowiązującego MPZP

Obszar objęty planem w całości zlokalizowany jest w granicach udokumentowanego Głównego Zbiornika Wód Podziemnych nr 406 Niecka Lubelska

Kopia potwierdzenia pochodzenia map papierowych

135-242-082 Osówka
135-242-086 Osówka

INSPEKTOR
Zenta Lepińska

Załącznik nr C3 do Uchwały
nr XXXI/282/2017
Rady Gminy Niemce
z dnia 27 czerwca 2017 r.

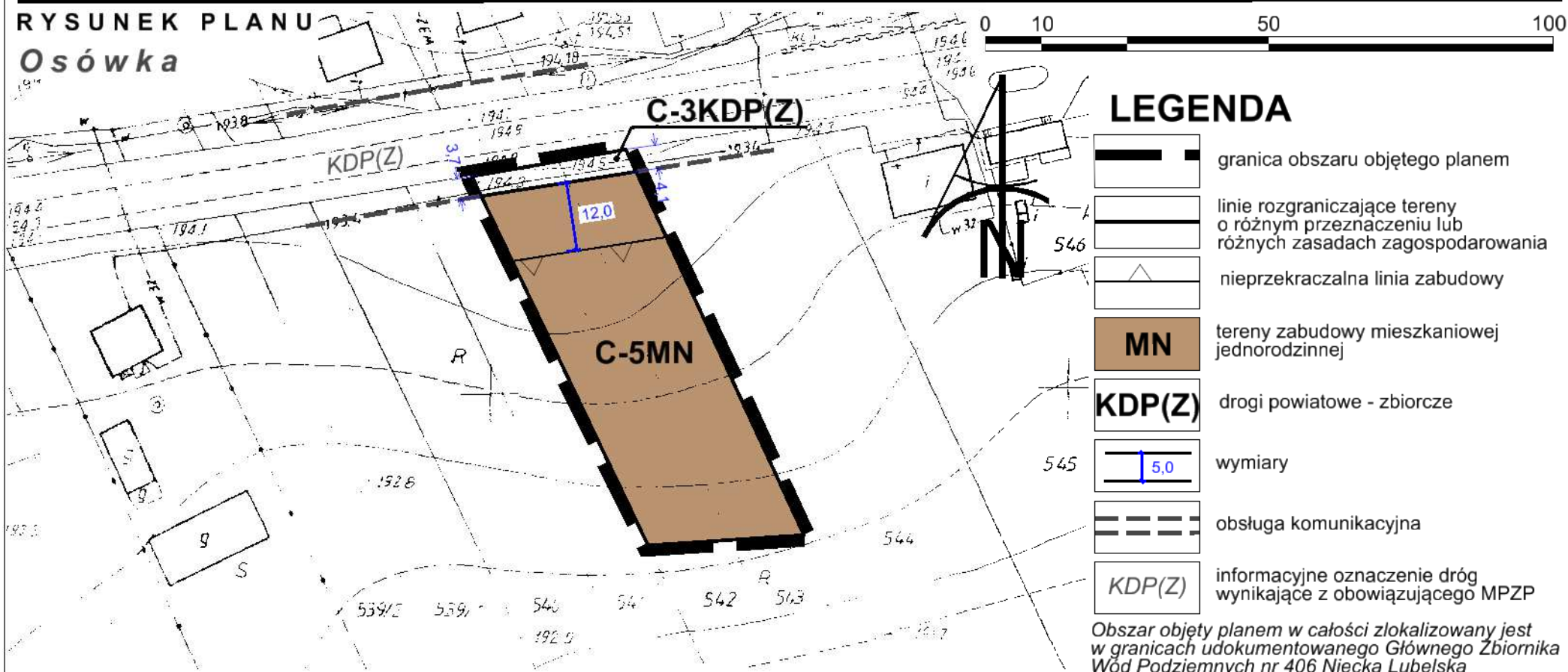
Przewodniczący
Rady Gminy Niemce

Zmiana Miejscowego Planu Zagospodarowania
Przestrzennego Gminy Niemce
STREFA "C"



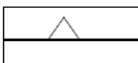



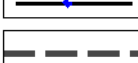

skala
rysunku
1:1 000

ZMIANA MIEJSCOWEGO PLANU ZAGOSPODAROWANIA PRZESTRZENNEGO GMINY NIEMCE

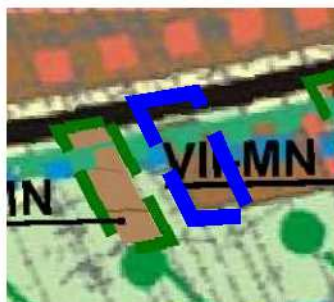
RYSUNEK PLANU
Osówka



LEGENDA

-  granica obszaru objętego planem
-  linie rozgraniczające tereny o różnym przeznaczeniu lub różnych zasadach zagospodarowania
-  nieprzekraczalna linia zabudowy
-  MN tereny zabudowy mieszkaniowej jednorodzinnej
-  KDP(Z) drogi powiatowe - zbiorcze
-  wymiary
-  obsługa komunikacyjna
-  KDP(Z) informacyjne oznaczenie dróg wynikające z obowiązującego MPZP

Obszar objęty planem w całości zlokalizowany jest w granicach udokumentowanego Głównego Zbiornika Wód Podziemnych nr 406 Niecka Lubelska



WYRYS ZE ZMIANY STUDIUM UWARUNKOWAŃ I KIERUNKÓW ZAGOSPODAROWANIA PRZESTRZENNEGO GMINY NIEMCE

Kopia potwierdzenia pochodzenia map papierowych



Załącznik nr C4 do Uchwały
nr XXXI/282/2017
Rady Gminy Niemce
z dnia 27 czerwca 2017 r.

Przewodniczący
Rady Gminy Niemce

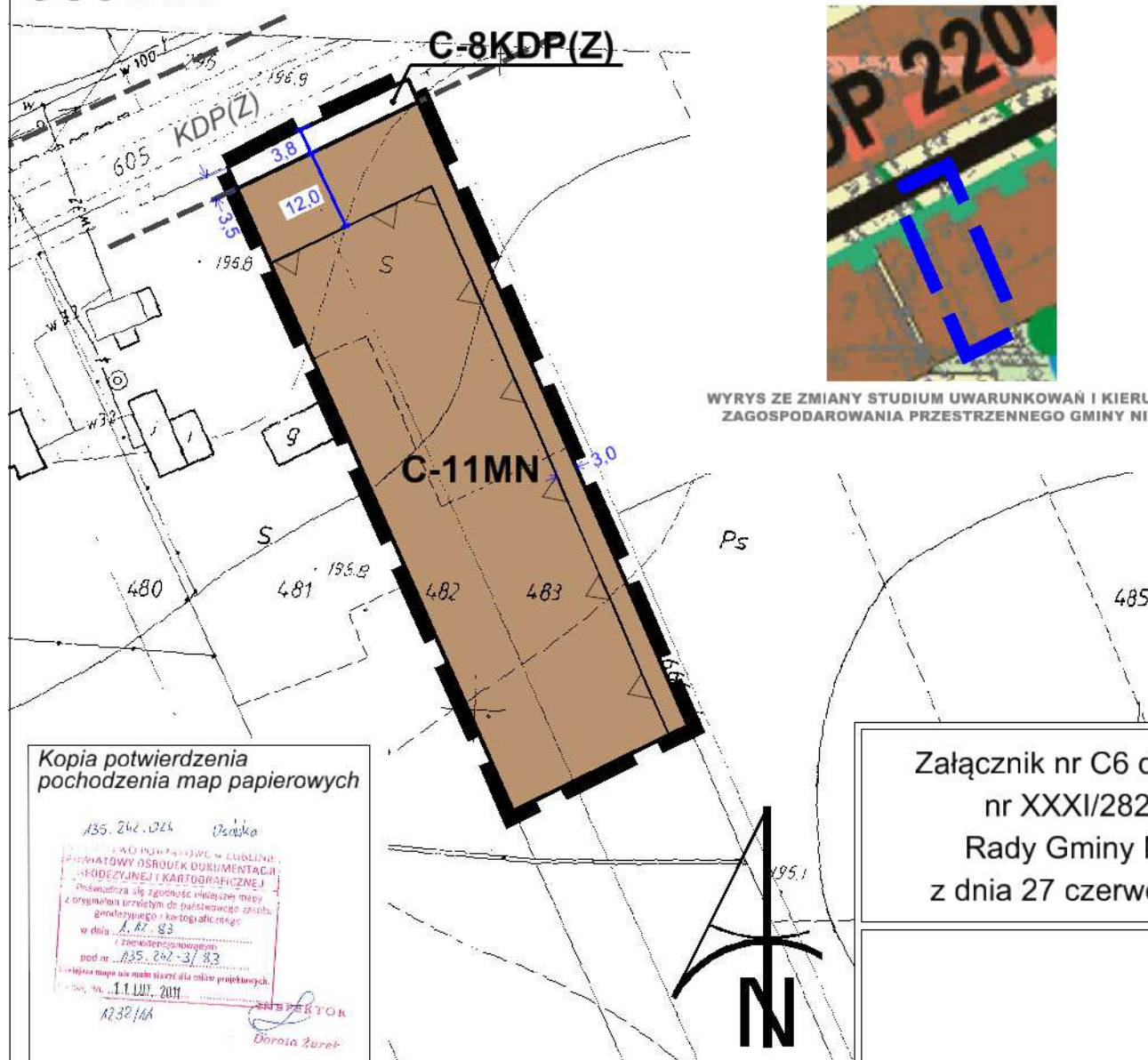

Zmiana Miejscowego Planu Zagospodarowania
Przestrzennego Gminy Niemce
STREFA "C"

skala
rysunku
1:1 000

ZMIANA MIEJSCOWEGO PLANU ZAGOSPODAROWANIA PRZESTRZENNEGO GMINY NIEMCE

RYSUNEK PLANU

Osówka




WYRYS ZE ZMIANY STUDIUM UWARUNKOWAŃ I KIERUNKÓW ZAGOSPODAROWANIA PRZESTRZENNEGO GMINY NIEMCE

LEGENDA

- granica obszaru objętego planem
- linie rozgraniczające tereny o różnym przeznaczeniu lub różnych zasadach zagospodarowania
- nieprzekraczalna linia zabudowy
- MN** tereny zabudowy mieszkaniowej jednorodzinnej
- KDP(Z)** drogi powiatowe - zbiorcze
- wymiary
- obsługa komunikacyjna
- KDP(Z)** informacyjne oznaczenie dróg wynikające z obowiązującego MPZP

Obszar objęty planem w całości zlokalizowany jest w granicach udokumentowanego Głównego Zbiornika Wód Podziemnych nr 406 Niecka Lubelska

Kopia potwierdzenia pochodzenia map papierowych



Załącznik nr C6 do Uchwały
nr XXXI/282/2017
Rady Gminy Niemce
z dnia 27 czerwca 2017 r.

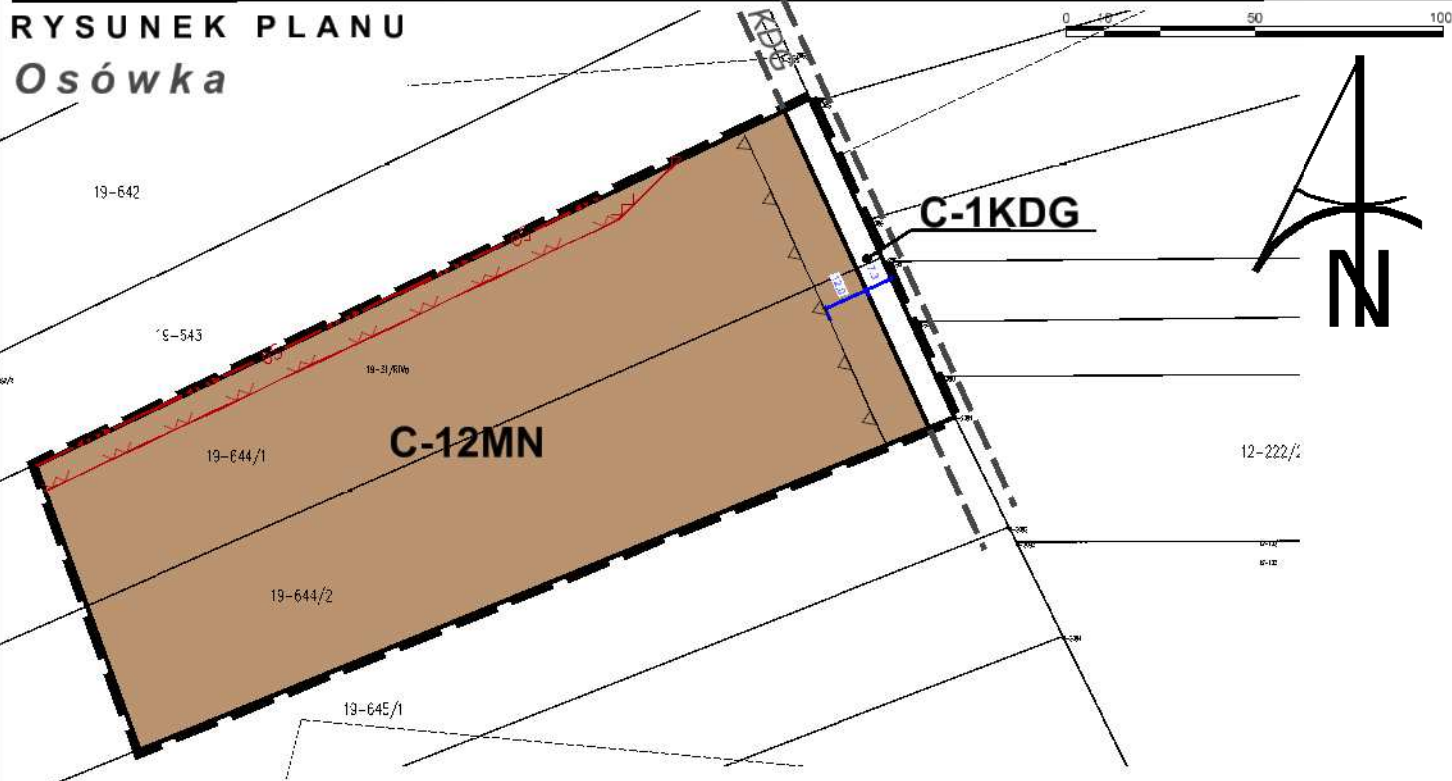
Przewodniczący
Rady Gminy Niemce

Zmiana Miejscowego Planu Zagospodarowania
Przestrzennego Gminy Niemce
STREFA "C"

skala
rysunku
1:1 000

ZMIANA MIEJSCOWEGO PLANU ZAGOSPODAROWANIA PRZESTRZENNEGO GMINY NIEMCE

RYSUNEK PLANU Osówka



LEGENDA

- granica obszaru objętego planem
- linie rozgraniczające tereny o różnym przeznaczeniu lub różnych zasadach zagospodarowania
- nieprzekraczalna linia zabudowy
- MN** tereny zabudowy mieszkaniowej jednorodzinnej
- KDG** drogi gminne
- wymiary
- istniejąca linia elektroenergetyczna Sn
- strefa techniczna od istniejącej linii elektroenergetycznej Sn
- obsługa komunikacyjna
- KDG** informacyjne oznaczenie dróg wynikające z obowiązującego MPZP



Obszar objęty planem w całości zlokalizowany jest w granicach udokumentowanego Głównego Zbiornika Wód Podziemnych nr 406 Niecka Lubelska

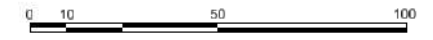
WYRYS ZE ZMIANY STUDIUM UWARUNKOWAŃ I KIERUNKÓW ZAGOSPODAROWANIA PRZESTRZENNEGO GMINY NIEMCE

Kopia potwierdzenia pochodzenia map papierowych
 Starostwo Powiatowe w Lublinie
 ul. Spokojna 8
 20-074 Lublin
 431029292
 Kopia mapy ewidencji gruntów i budynków
 Skala 1: 1000
 woj. lubelskie pow. lubelski
 gmina Niemce
 obręb Krzywica-Kol.
 INSPEKTOR
 inż. Elżbieta Kopycińska-Kopcińska

Załącznik nr C7 do Uchwały nr XXXI/282/2017 Rady Gminy Niemce z dnia 27 czerwca 2017 r.	Przewodniczący Rady Gminy Niemce
Zmiana Miejscowego Planu Zagospodarowania Przestrzennego Gminy Niemce STREFA "C"	skala rysunku 1:2 000







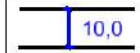


ZMIANA MIEJSCOWEGO PLANU ZAGOSPODAROWANIA PRZESTRZENNEGO GMINY NIEMCE

RYSUNEK PLANU
Osówka



WYRYS ZE ZMIANY STUDIUM UWARUNKOWAN I KIERUNKÓW ZAGOSPODAROWANIA PRZESTRZENNEGO GMINY NIEMCE

LEGENDA

-  granica obszaru objętego planem
-  linie rozgraniczające tereny o różnym przeznaczeniu lub różnych zasadach zagospodarowania
-  nieprzekraczalna linia zabudowy
-  **MN** tereny zabudowy mieszkaniowej jednorodzinnej
-  **KDG** drogi gminne
-  **KDW** drogi wewnętrzne
-  wymiary
-  obsługa komunikacyjna
-  informacyjne oznaczenie dróg wynikające z obowiązującego MPZP

Obszar objęty planem w całości zlokalizowany jest w granicach udokumentowanego Głównego Zbiornika Wód Podziemnych nr 406 Niecka Lubelska

Starostwo Powiatowe
w Lublinie
ul. Spokojna 9
20-074 Lublin
Paw. 20.074.013 r.
431029232

Kopia mapy
ewidencji gruntów i budynków
Skala 1:2000

Województwo: Lubelskie
Powiat: Lubelski
Jednostka ewidencyjna: Niemce
Obsz. ewidencyjny: 19 Osówka

Kopia potwierdzenia pochodzenia map papierowych

Starostwo Powiatowe w Lublinie
ul. Spokojna 9
20-074 Lublin
431029232

Kopia mapy ewidencji gruntów i budynków
Skala 1:2000
op. Lubelskie pow. Lubelski
gmina: Niemce
obsz. 19 Osówka

INSPEKTOR
Inż. Ewa Kijewska-Kapcińska

INSPEKTOR
Inż. Ewa Kijewska-Kapcińska

Załącznik nr C8 do Uchwały
nr XXXI/282/2017
Rady Gminy Niemce
z dnia 27 czerwca 2017 r.

Przewodniczący
Rady Gminy Niemce

Zmiana Miejscowego Planu Zagospodarowania
Przestrzennego Gminy Niemce
STREFA "C"

skala
rysunku
1:2 000

ZMIANA MIEJSCOWEGO PLANU ZAGOSPODAROWANIA PRZESTRZENNEGO GMINY NIEMCE

RYSUNEK PLANU
Osówka



LEGENDA

- granica obszaru objętego planem
- linie rozgraniczające tereny o różnym przeznaczeniu lub różnych zasadach zagospodarowania
- nieprzekraczalna linia zabudowy
- MN** tereny zabudowy mieszkaniowej jednorodzinnej
- RM** tereny zabudowy zagrodowej w gospodarstwach rolnych, hodowlanych i ogrodniczych
- KDP(Z)** drogi powiatowe - zbiorcze
- KDG** drogi gminne
- wymiary
- obsługa komunikacyjna
- KDP(Z), KDG** informacyjne oznaczenie dróg wynikające z obowiązującego MPZP

Obszar objęty planem w całości zlokalizowany jest w granicach udokumentowanego Głównego Zbiornika Wód Podziemnych nr 406 Niecka Lubelska



WYRYS ZE ZMIANY STUDIUM UWARUNKOWAŃ I KIERUNKÓW ZAGOSPODAROWANIA PRZESTRZENNEGO GMINY NIEMCE

Kopia potwierdzenia pochodzenia map papierowych

Starostwo Powiatowe
w Lublinie
ul. Spokojna 9
20-074 Lublin
431029998

Mapa mapy
zawierającej granice i budynków
Skala 1: 2000
woj. lubelskie pow. lubelski
gmina Niemce
dane: 02.04.2017

INSPEKTOR

inż. Marek Kujawa-Kydzierska

Załącznik nr C9 do Uchwały
nr XXXI/282/2017
Rady Gminy Niemce
z dnia 27 czerwca 2017 r.

Przewodniczący
Rady Gminy Niemce

Zmiana Miejscowego Planu Zagospodarowania
Przestrzennego Gminy Niemce
STREFA "C"

skala
rysunku
1:2 000