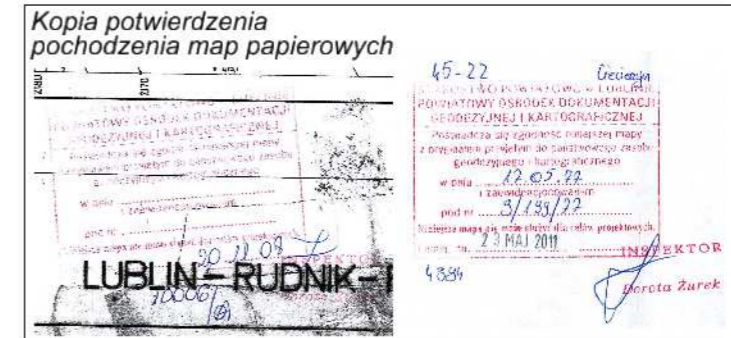
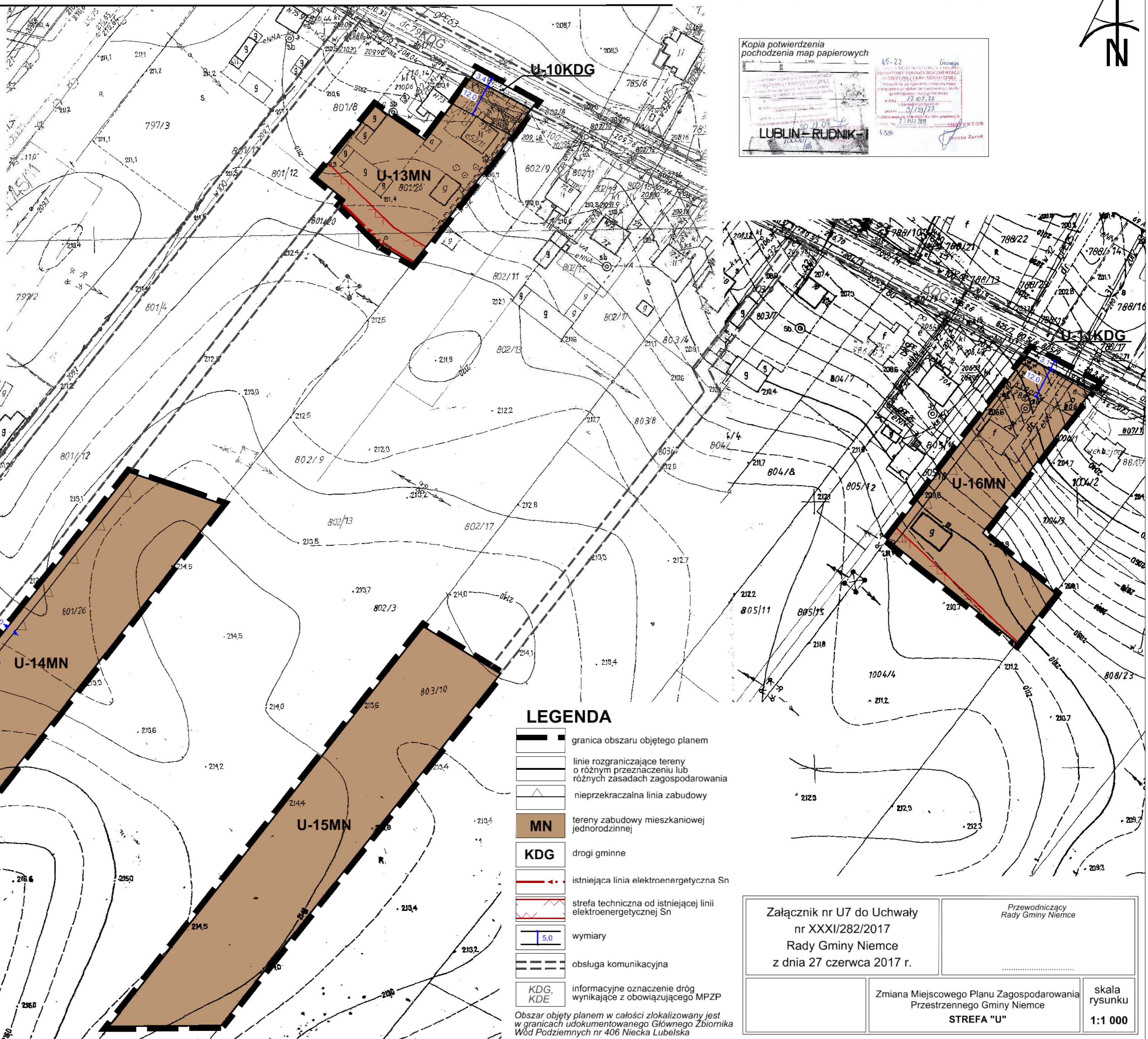


ZMIANA MIEJSCOWEGO PLANU ZAGOSPODAROWANIA PRZESTRZENNEGO GMINY NIEMCE

RYSUNEK PLANU
Ciecierzyn



WYRYS ZE ZMIANY STUDIUM UWARUNKOWAN I KIERUNKÓW
ZAGOSPODAROWANIA PRZESTRZENNEGO GMINY NIEMCE



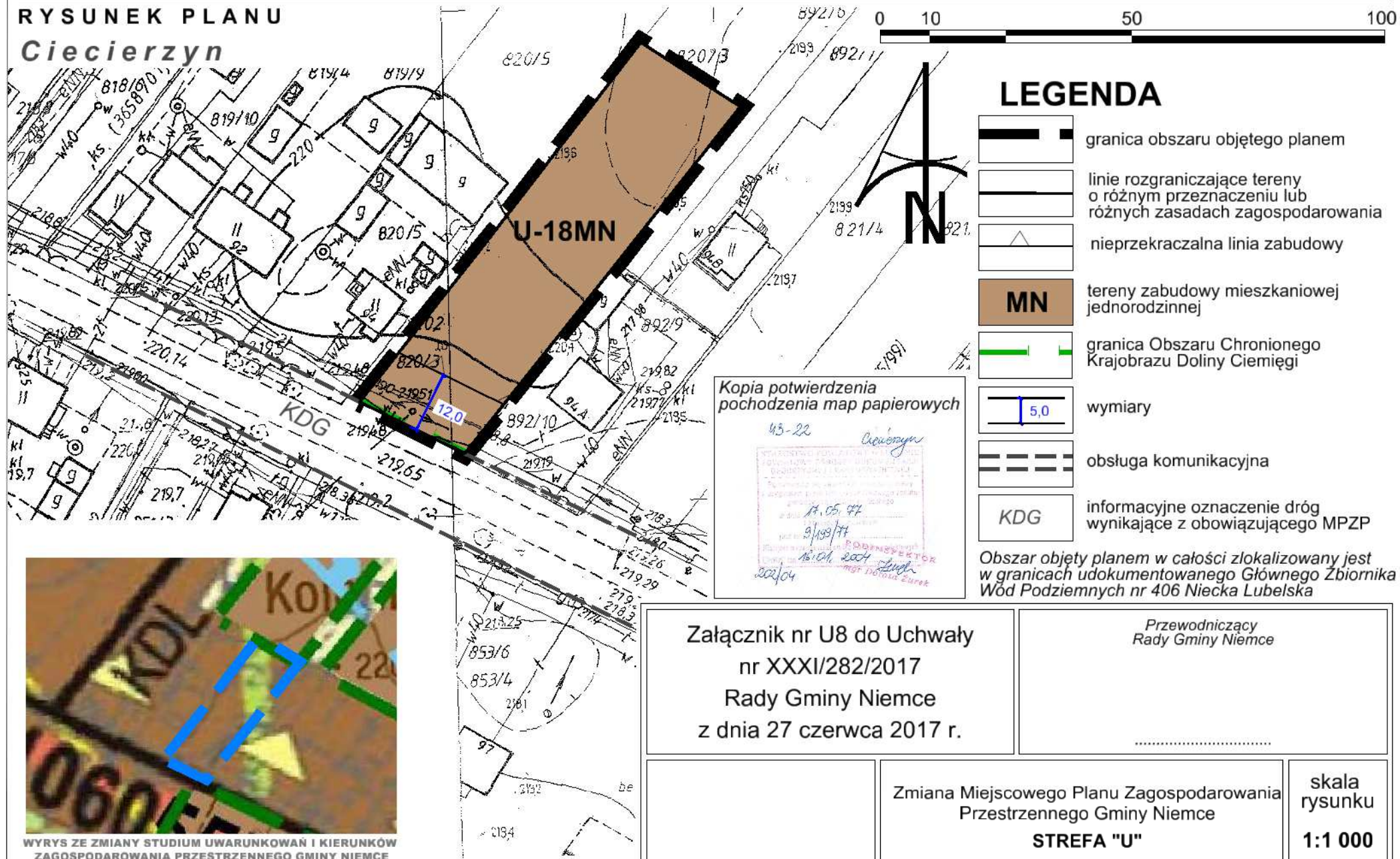
- LEGENDA**
- granica obszaru objętego planem
 - linie rozgraniczające tereny o różnym przeznaczeniu lub różnych zasadach zagospodarowania
 - nieprzekraczalna linia zabudowy
 - MN** tereny zabudowy mieszkaniowej jednorodzinnej
 - KDG** drogi gminne
 - istniejąca linia elektroenergetyczna Sn
 - strefa techniczna od istniejącej linii elektroenergetycznej Sn
 - wymiary
 - obsługa komunikacyjna
 - informacyjne oznaczenie dróg wynikające z obowiązującego MPZP

Obszar objęty planem w całości zlokalizowany jest w granicach udokumentowanego Głównego Zbiornika Wód Podziemnych nr 406 Niecka Lubelska







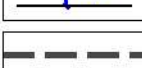

Załącznik nr U7 do Uchwały nr XXXI/282/2017 Rady Gminy Niemce z dnia 27 czerwca 2017 r.		Przewodniczący Rady Gminy Niemce
Zmiana Miejscowego Planu Zagospodarowania Przemysłowego Gminy Niemce	skala rysunku	1:1 000
STREFA "U"		

ZMIANA MIEJSCOWEGO PLANU ZAGOSPODAROWANIA PRZESTRZENNEGO GMINY NIEMCE

RYSUNEK PLANU Ciecierzyn



LEGENDA

-  granica obszaru objętego planem
-  linie rozgraniczające tereny o różnym przeznaczeniu lub różnych zasadach zagospodarowania
-  nieprzekraczalna linia zabudowy
-  MN tereny zabudowy mieszkaniowej jednorodzinnej
-  granica Obszaru Chronionego Krajobrazu Doliny Ciemieni
-  wymiary
-  obsługa komunikacyjna
-  KDG informacyjne oznaczenie dróg wynikające z obowiązującego MPZP

Kopia potwierdzenia pochodzenia map papierowych
43-22 Ciecierzyn
14.05.97
9/1997/74
15.04.2007
2007/04

Obszar objęty planem w całości zlokalizowany jest w granicach udokumentowanego Głównego Zbiornika Wód Podziemnych nr 406 Niecka Lubelska



WYRYS ZE ZMIANY STUDIUM UWARUNKOWAN I KIERUNKÓW ZAGOSPODAROWANIA PRZESTRZENNEGO GMINY NIEMCE

Załącznik nr U8 do Uchwały
nr XXXI/282/2017
Rady Gminy Niemce
z dnia 27 czerwca 2017 r.

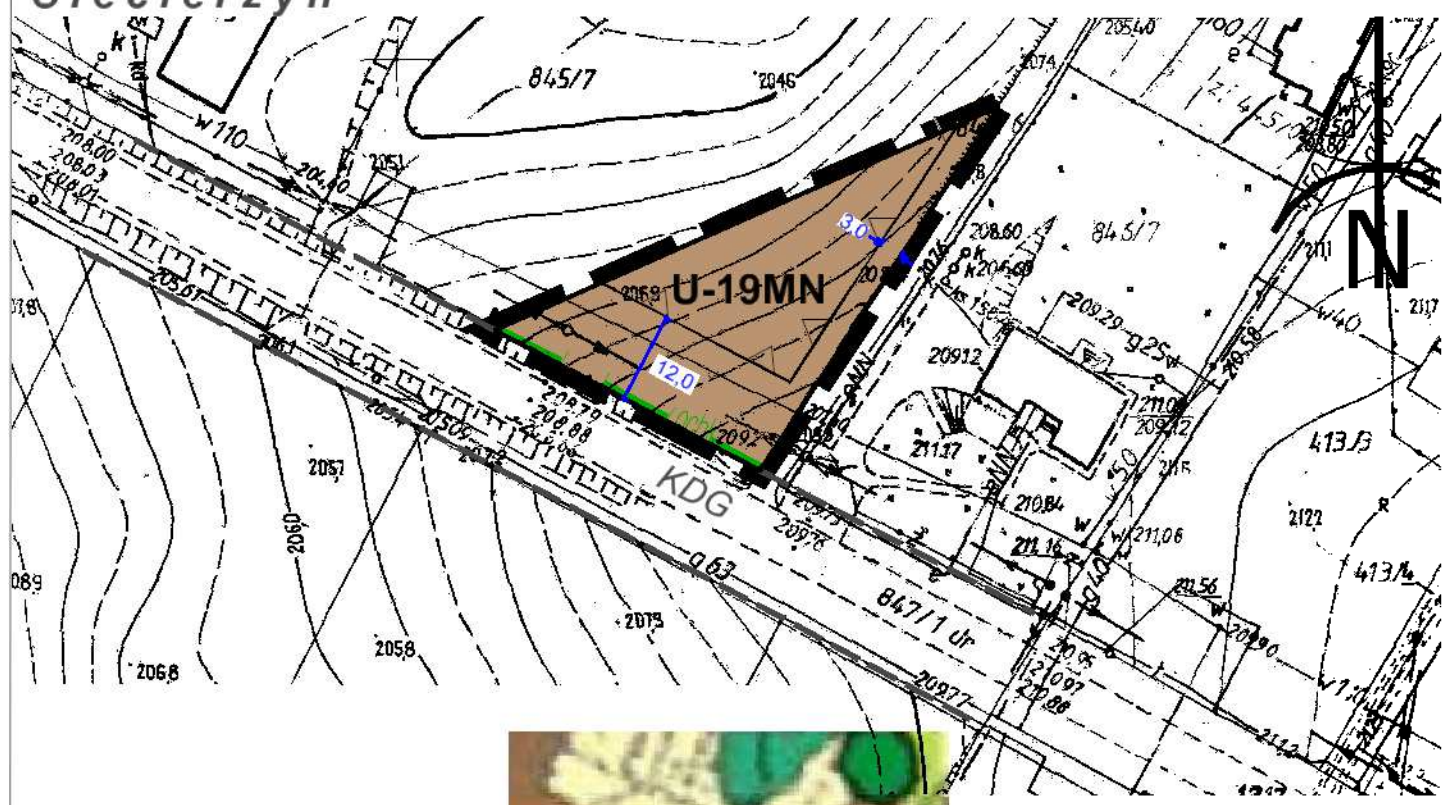
Przewodniczący
Rady Gminy Niemce

Zmiana Miejscowego Planu Zagospodarowania
Przestrzennego Gminy Niemce
STREFA "U"

skala
rysunku
1:1 000

ZMIANA MIEJSCOWEGO PLANU ZAGOSPODAROWANIA PRZESTRZENNEGO GMINY NIEMCE

RYSUNEK PLANU Ciecierzyn

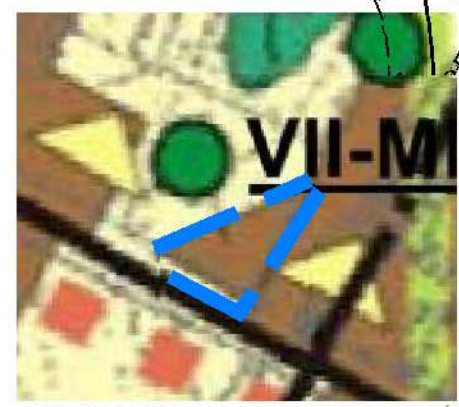


LEGENDA

- granica obszaru objętego planem
- linie rozgraniczające tereny o różnym przeznaczeniu lub różnych zasadach zagospodarowania
- nieprzekraczalna linia zabudowy
- MN tereny zabudowy mieszkaniowej jednorodzinnej
- granica Obszaru Chronionego Krajobrazu Doliny Ciemnej
- wymiary
- obsługa komunikacyjna
- informacyjne oznaczenie dróg wynikające z obowiązującego MPZP

Obszar objęty planem w całości zlokalizowany jest w granicach udokumentowanego Głównego Źbiornika Wód Podziemnych nr 406 Niecka Lubelska

Kopia potwierdzenia pochodzenia map papierowych



WYRYS ZE ZMIANY STUDIUM UWARUNKOWAŃ I KIERUNKÓW ZAGOSPODAROWANIA PRZESTRZENNEGO GMINY NIEMCE

Załącznik nr U9 do Uchwały nr XXXI/282/2017 Rady Gminy Niemce z dnia 27 czerwca 2017 r.

Przewodniczący
Rady Gminy Niemce

Zmiana Miejscowego Planu Zagospodarowania Przemysłowego Gminy Niemce

Zmiana Miejscowego Planu Zagospodarowania Przemysłowego Gminy Niemce
STREFA "U"

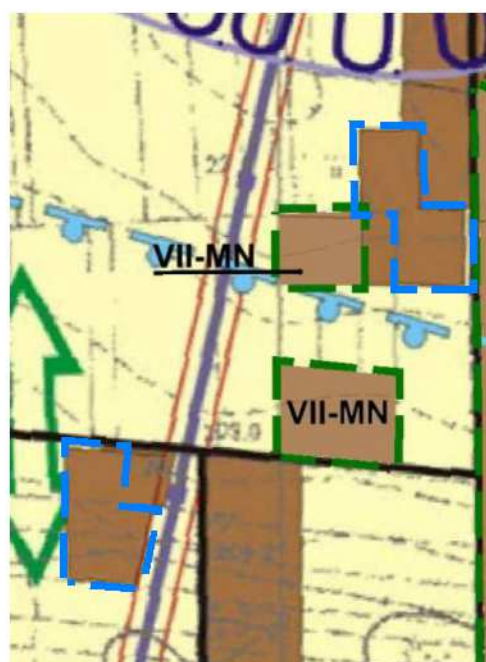
skala rysunku
1:1 000

ZMIANA MIEJSCOWEGO PLANU ZAGOSPODAROWANIA PRZESTRZENNEGO GMINY NIEMCE

RYSUNEK PLANU
Ciecierzyn

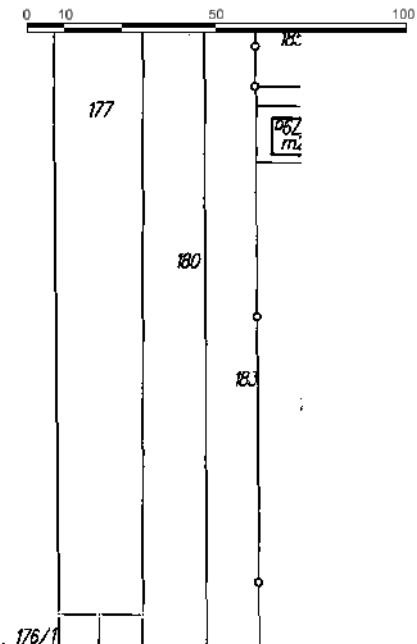


Kopia potwierdzenia
pochodzenia map papierowych



WYRYS ZE ZMIANY STUDIUM UWARUNKOWAŃ I KIERUNKÓW
ZAGOSPODAROWANIA PRZESTRZENNEGO GMINY NIEMCE

INSPEKTOR
inż. Ewa Kijaneck-Kędzierska



LEGENDA

- granica obszaru objętego planem
- linie rozgraniczające tereny o różnym przeznaczeniu lub różnych zasadach zagospodarowania
- nieprzekraczalna linia zabudowy
- MN** tereny zabudowy mieszkaniowej jednorodzinnej
- KDG** drogi gminne
- KDW** drogi wewnętrzne
- wymiary
- obsługa komunikacyjna
- informacyjne oznaczenie dróg wynikające z obowiązującego MPZP

Obszar objęty planem w całości zlokalizowany jest w granicach udokumentowanego Głównego Zbiornika Wód Podziemnych nr 406 Niecka Lubelska

Załącznik nr U10 do Uchwały
nr XXXII/282/2017
Rady Gminy Niemce
z dnia 27 czerwca 2017 r.

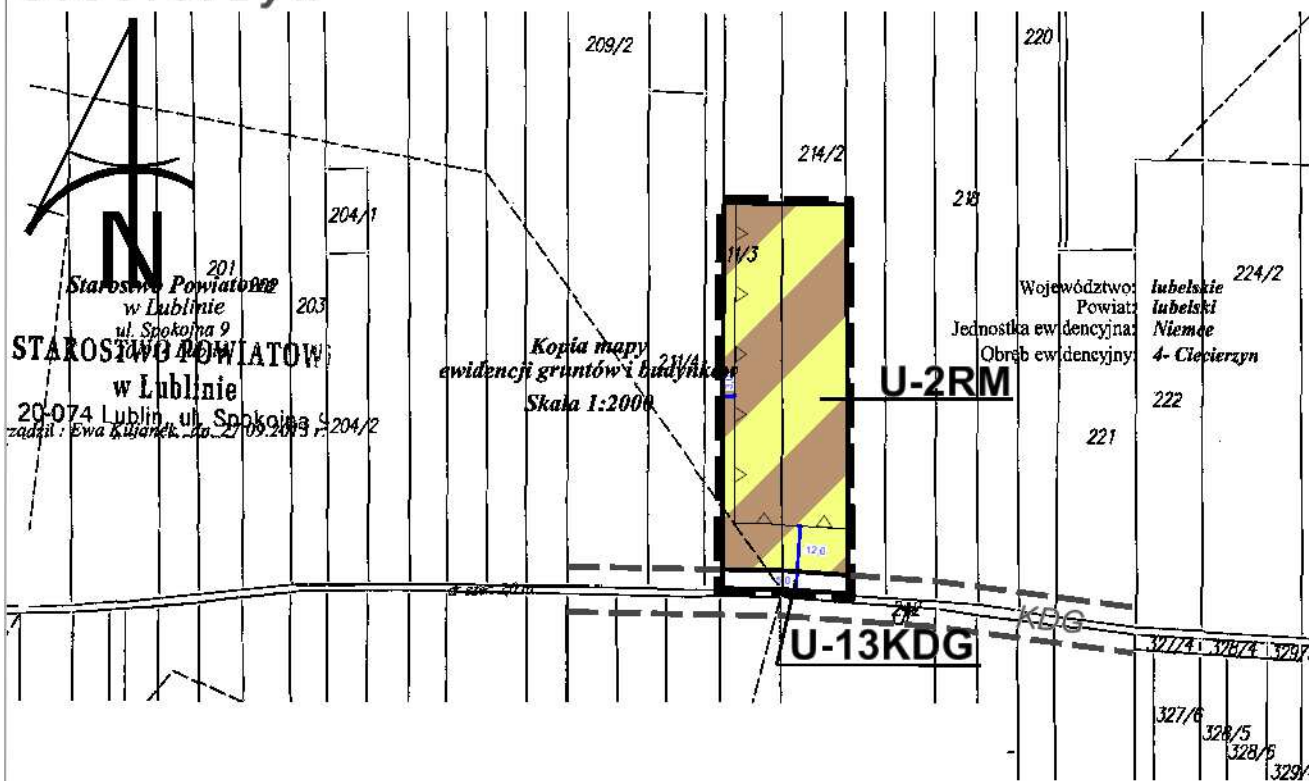

Przewodniczący
Rady Gminy Niemce

Zmiana Miejscowego Planu Zagospodarowania
Przestrzennego Gminy Niemce
STREFA "U"

skala
rysunku
1:2 000

ZMIANA MIEJSCOWEGO PLANU ZAGOSPODAROWANIA PRZESTRZENNEGO GMINY NIEMCE

RYSUNEK PLANU Ciecierzyn



LEGENDA

- granica obszaru objętego planem
- linie rozgraniczające tereny o różnym przeznaczeniu lub różnych zasadach zagospodarowania
- nieprzekraczalna linia zabudowy
- RM** tereny zabudowy zagrodowej w gospodarstwach rolnych, hodowlanych i ogrodniczych
- KDG** drogi gminne
- wymiary
- obsługa komunikacyjna
- KDG** informacyjne oznaczenie dróg wynikające z obowiązującego MPZP

Obszar objęty planem w całości zlokalizowany jest w granicach udokumentowanego Głównego Zbiornika Wód Podziemnych nr 406 Niecka Lubelska

Kopia potwierdzenia pochodzenia map papierowych

Starostwo Powiatowe w Lublinie
ul. Spokojna 9
20-074 Lublin
431088825

Kopia mapy ewidencji gruntów i budynków
Skala 1:2000
woj. lubelskie pow. lubelski
gmina: Niemce
obszar: Ciecierzyn

INSPEKTOR
mgr Ewa Kujanek-Kozłowska



WYRYS ZE ZMIANY STUDIUM UWARUNKOWAŃ I KIERUNKÓW ZAGOSPODAROWANIA PRZESTRZENNEGO GMINY NIEMCE

Załącznik nr U11 do Uchwały nr XXXI/282/2017 Rady Gminy Niemce z dnia 27 czerwca 2017 r.

Przewodniczący Rady Gminy Niemce

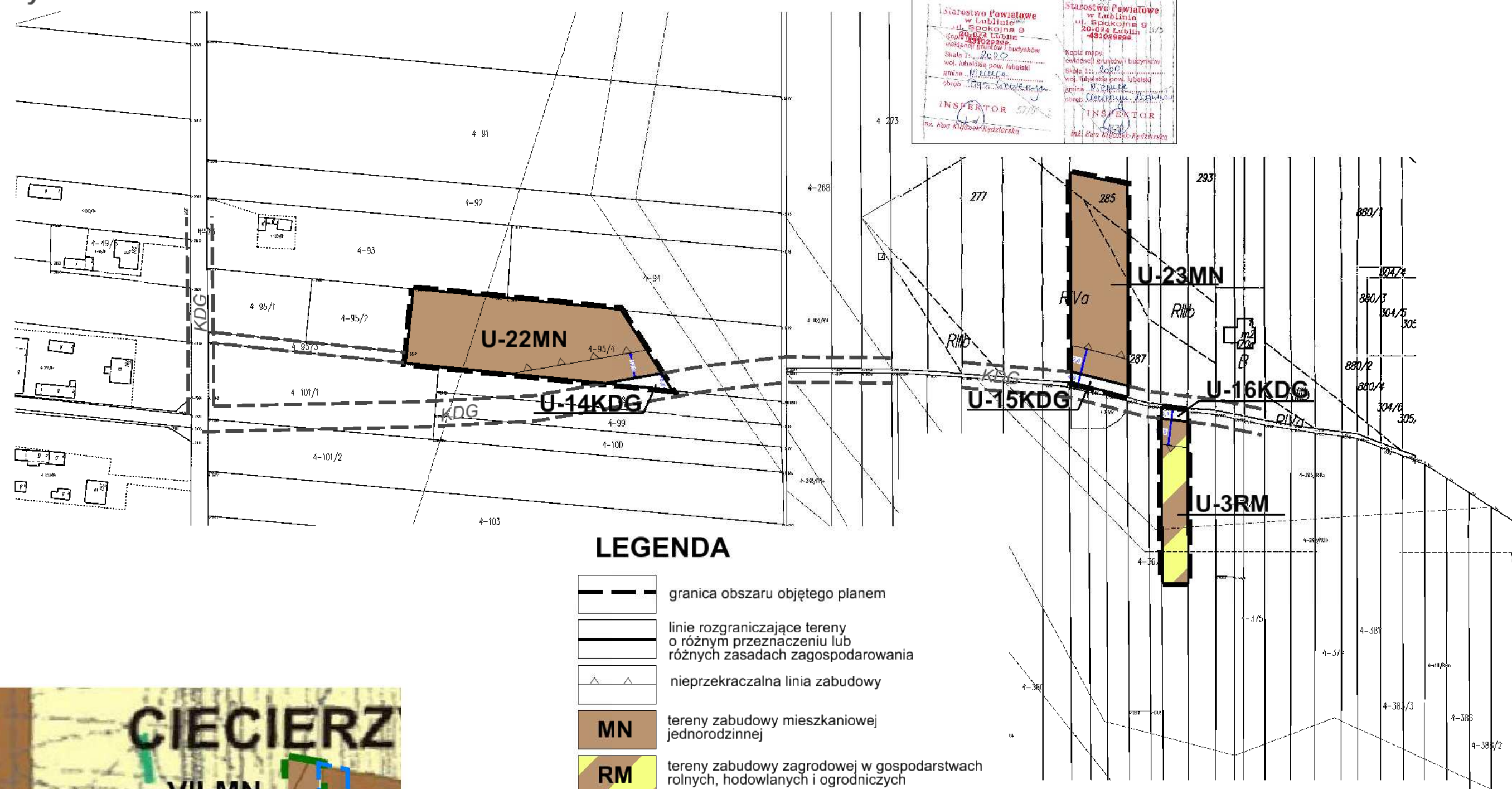
.....

Zmiana Miejscowego Planu Zagospodarowania Przemysłowego Gminy Niemce
STREFA "U"

skala rysunku
1:2 000

ZMIANA MIEJSCOWEGO PLANU ZAGOSPODAROWANIA PRZESTRZENNEGO GMINY NIEMCE

RYSUNEK PLANU
Ciecierzyn



Kopia potwierdzenia
pochodzenia map papierowych

Starostwo Powiatowe
w Lublinie
ul. Spokojna 9
20-024 Lublin
421029966

Starostwo Powiatowe
w Lublinie
ul. Spokojna 9
20-024 Lublin
421029966

INSPEKTOR
mgr. Anna Kijowska-Kapczarska

INSPEKTOR
mgr. Katarzyna Kijowska-Kapczarska

LEGENDA

- granica obszaru objętego planem
- linie rozgraniczające tereny o różnym przeznaczeniu lub różnych zasadach zagospodarowania
- nieprzekraczalna linia zabudowy
- MN** tereny zabudowy mieszkaniowej jednorodzinnej
- RM** tereny zabudowy zagrodowej w gospodarstwach rolnych, hodowlanych i ogrodniczych
- KDG** drogi gminne
- wymiary
- obsługa komunikacyjna
- KDG** informacyjne oznaczenie dróg wynikające z obowiązującego MPZP



WYRYS ZE ZMIANY STUDIUM UWARUNKOWAŃ I KIERUNKÓW ZAGOSPODAROWANIA PRZESTRZENNEGO GMINY NIEMCE

Załącznik nr U12 do Uchwały
nr XXXII/282/2017
Rady Gminy Niemce
z dnia 27 czerwca 2017 r.

Przewodniczący
Rady Gminy Niemce

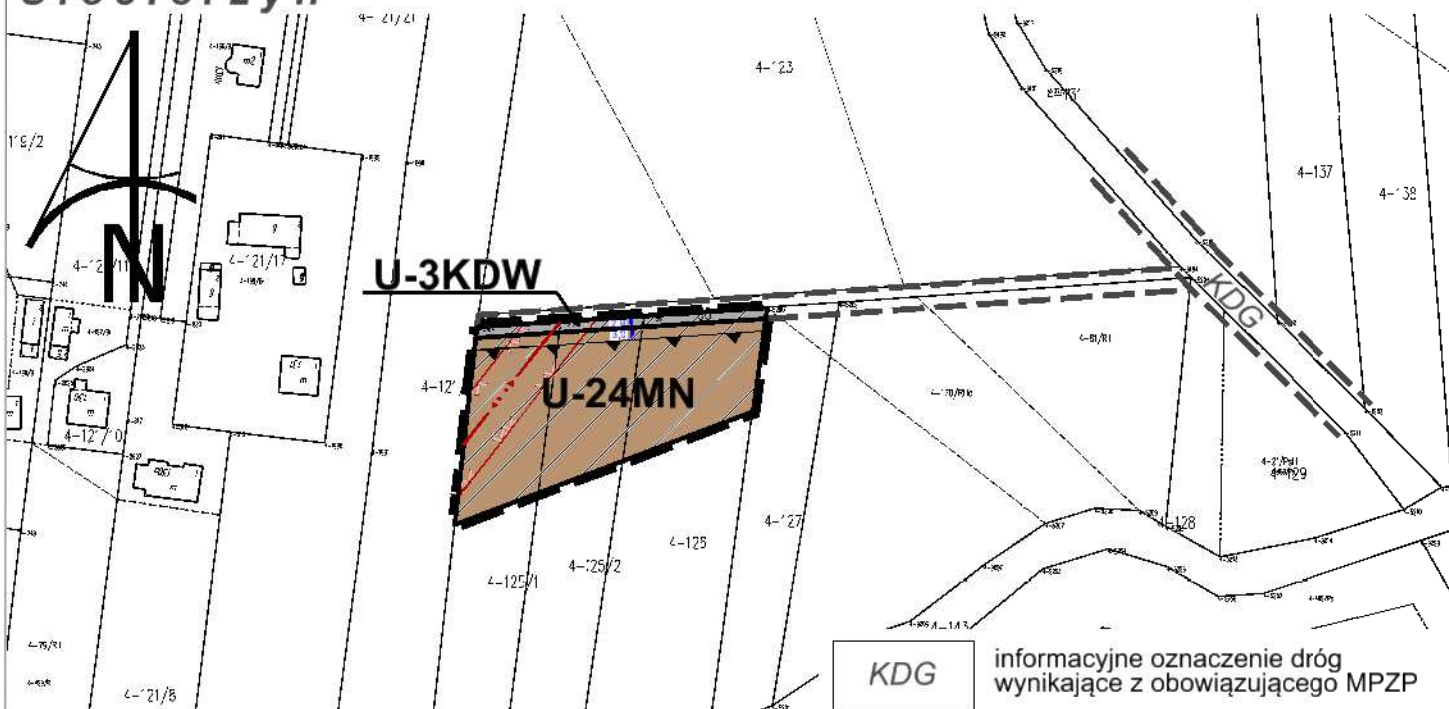

Zmiana Miejscowego Planu Zagospodarowania
Przestrzennego Gminy Niemce
STREFA "U"

skala
rysunku
1:2 000

Obszar objęty planem w całości zlokalizowany jest w granicach udokumentowanego Głównego Zbiornika Wód Podziemnych nr 406 Niecka Lubelska

ZMIANA MIEJSCOWEGO PLANU ZAGOSPODAROWANIA PRZESTRZENNEGO GMINY NIEMCE

RYSUNEK PLANU Ciecierzyn



LEGENDA

- granica obszaru objętego planem
- linie rozgraniczające tereny o różnym przeznaczeniu lub różnych zasadach zagospodarowania
- obowiązująca linia zabudowy
- MN** tereny zabudowy mieszkaniowej jednorodzinnej
- KDW** drogi wewnętrzne
- strefa OW obserwacji archeologicznej
- wymiary
- linie energetyczne średniego napięcia
- strefa techniczna od istniejącej linii elektroenergetycznej Sn
- obsługa komunikacyjna

KDG informacyjne oznaczenie dróg wynikające z obowiązującego MPZP

Obszar objęty planem w całości zlokalizowany jest w granicach udokumentowanego Głównego Zbiornika Wód Podziemnych nr 406 Niecka Lubelska



WYRYS ZE ZMIANY STUDIUM UWARUNKOWAŃ I KIERUNKÓW ZAGOSPODAROWANIA PRZESTRZENNEGO GMINY NIEMCE

Załącznik nr U13 do Uchwały
nr XXXI/282/2017
Rady Gminy Niemce
z dnia 27 czerwca 2017 r.

Przewodniczący
Rady Gminy Niemce

Kopia potwierdzenia
pochodzenia map papierowych

Starostwo Powiatowe w Lublinie
ul. Spokojna 9
20-074 Lublin
431029222

INSPEKTOR
inż. Ryszard Kijowski

Starostwo Powiatowe w Lublinie
ul. Spokojna 9
20-074 Lublin
431029222

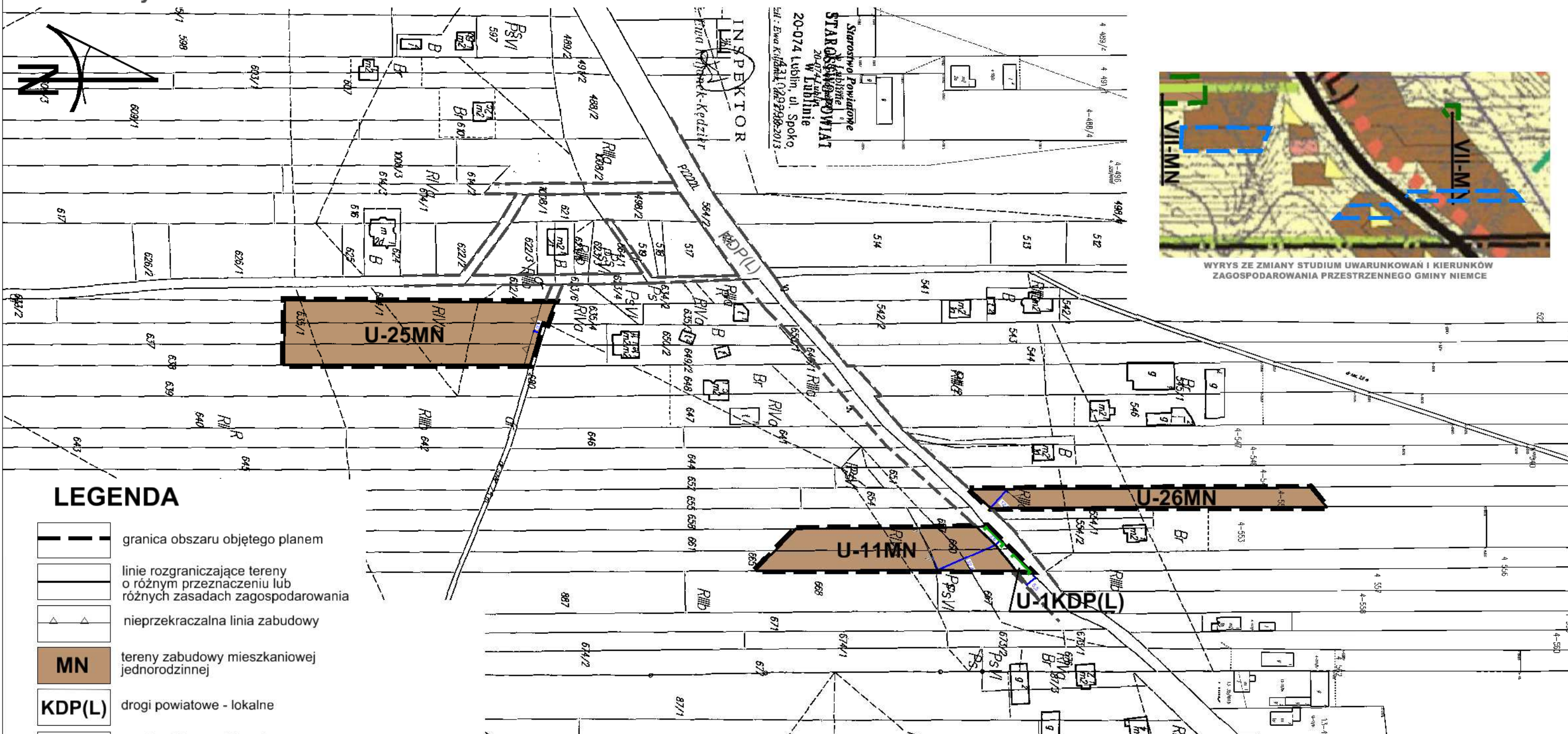
Zmiana Miejscowego Planu Zagospodarowania
Przestrzennego Gminy Niemce
STREFA "U"

skala
rysunku
1:2 000

ZMIANA MIEJSCOWEGO PLANU ZAGOSPODAROWANIA PRZESTRZENNEGO GMINY NIEMCE










RYSUNEK PLANU

Ciecierzyn



WYRYS ZE ZMIANY STUDIUM UWARUNKOWAŃ I KIERUNKÓW ZAGOSPODAROWANIA PRZESTRZENNEGO GMINY NIEMCE

LEGENDA

-  granica obszaru objętego planem
-  linie rozgraniczające tereny o różnym przeznaczeniu lub różnych zasadach zagospodarowania
-  nieprzekraczalna linia zabudowy
-  **MN** tereny zabudowy mieszkaniowej jednorodzinnej
-  **KDP(L)** drogi powiatowe - lokalne
-  granica Obszaru Chronionego Krajobrazu Doliny Ciemnej
-  wymiary
-  obsługa komunikacyjna
-  informacyjne oznaczenie dróg wynikające z obowiązującego MPZP

Obszar objęty planem w całości zlokalizowany jest w granicach udokumentowanego Głównego Zbiornika Wód Podziemnych nr 406 Niecka Lubelska

Kopia potwierdzenia pochodzenia map papierowych

Starostwo Powiatowe w Lublinie
ul. Spokojna 1
20-074 Lublin
tel. 81 431 22 22

INSPEKTOR
Inż. Ewa Kijanek-Kędzińska

Starostwo Powiatowe w Lublinie
ul. Spokojna 1
20-074 Lublin
tel. 81 431 22 22

Załącznik nr U14 do Uchwały nr XXXII/282/2017 Rady Gminy Niemce z dnia 27 czerwca 2017 r.

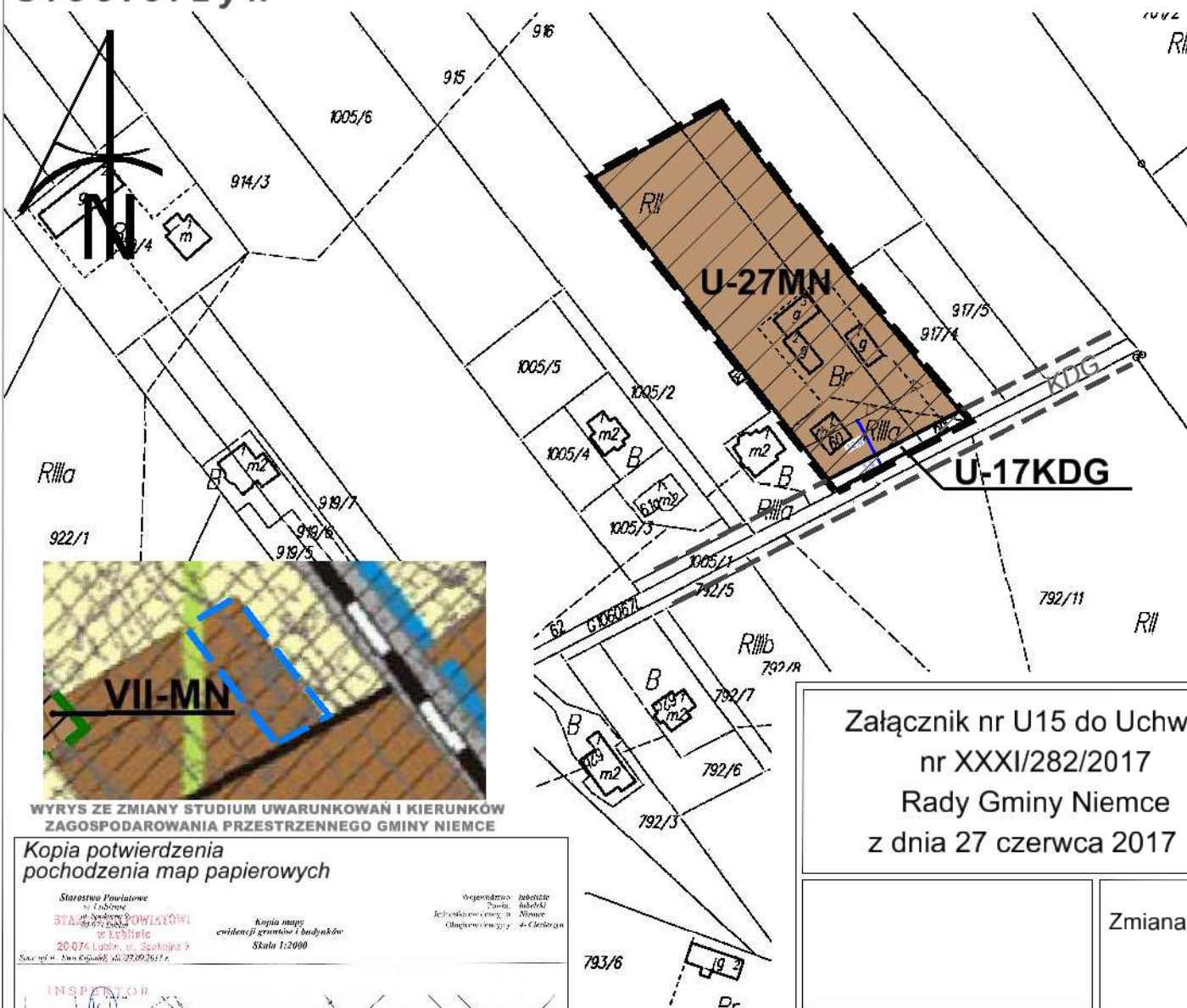

Przewodniczący Rady Gminy Niemce

Zmiana Miejscowego Planu Zagospodarowania Przemysłowego Gminy Niemce
STREFA "U"


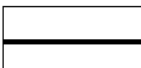
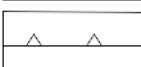




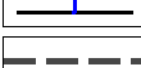

skala rysunku
1:2 000

ZMIANA MIEJSCOWEGO PLANU ZAGOSPODAROWANIA PRZESTRZENNEGO GMINY NIEMCE

RYSUNEK PLANU Ciecierzyn



LEGENDA

-  granica obszaru objętego planem
-  linie rozgraniczające tereny o różnym przeznaczeniu lub różnych zasadach zagospodarowania
-  nieprzekraczalna linia zabudowy
-  **MN** tereny zabudowy mieszkaniowej jednorodzinnej
-  **KDG** drogi gminne
-  strefa OW obserwacji archeologicznej
-  wymiary
-  obsługa komunikacyjna
-  **KDG** informacyjne oznaczenie dróg wynikające z obowiązującego MPZP

Obszar objęty planem w całości zlokalizowany jest w granicach udokumentowanego Głównego Zbiornika Wód Podziemnych nr 406 Niecka Lubelska



WYRYS ZE ZMIANY STUDIUM UWARUNKOWAŃ I KIERUNKÓW ZAGOSPODAROWANIA PRZESTRZENNEGO GMINY NIEMCE

Kopia potwierdzenia pochodzenia map papierowych

Starostwo Powiatowe w Lublinie
STAN STANOWY POWIATOWY
 w Lublinie
 20-076 Lublin, ul. Skotnicka 7
 Skala 1:2000

Kopia mapy ewidencyjnej terenów i budynków

Inspektor

Załącznik nr U15 do Uchwały nr XXXI/282/2017 Rady Gminy Niemce z dnia 27 czerwca 2017 r.

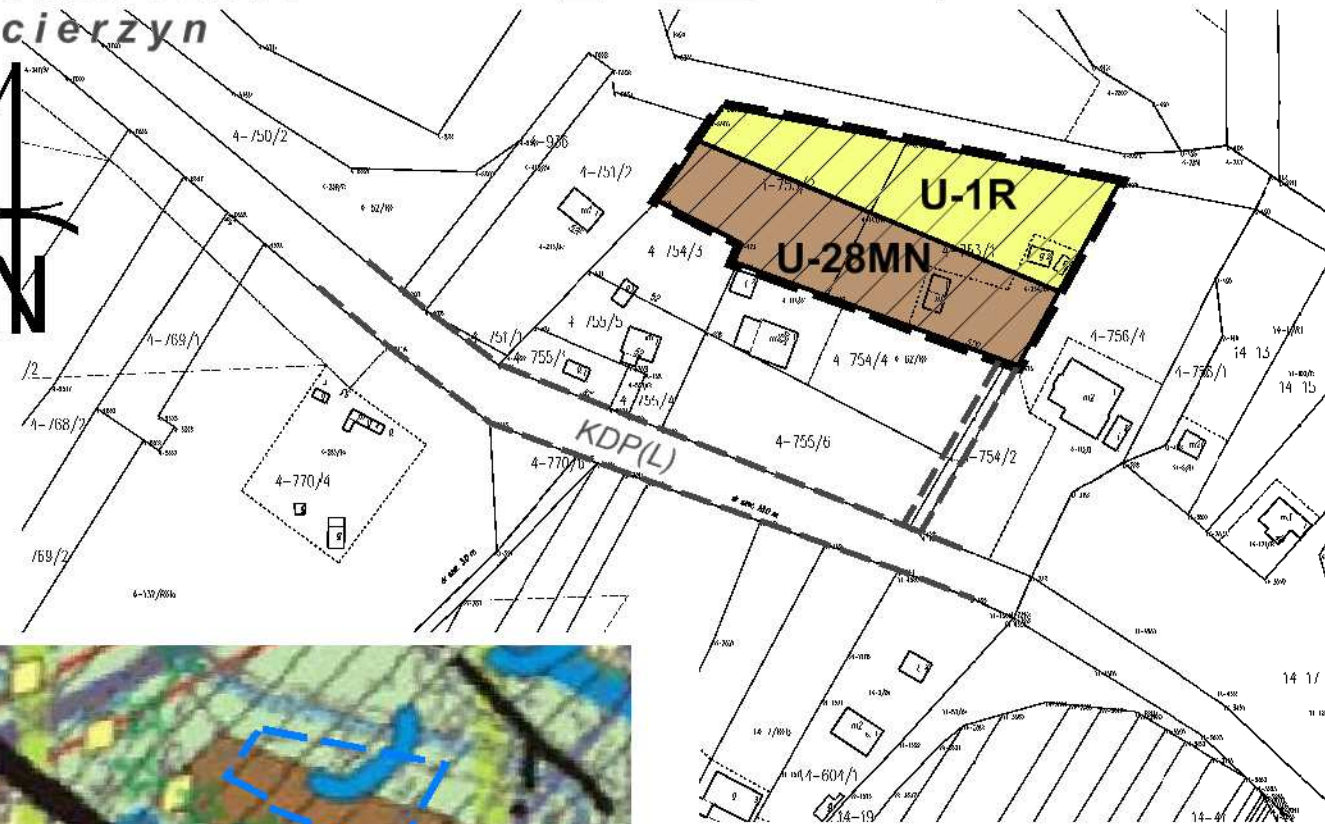

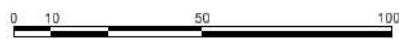
Przewodniczący Rady Gminy Niemce

Zmiana Miejscowego Planu Zagospodarowania Przemysłowego Gminy Niemce
STREFA "U"





skala rysunku
1:2 000

ZMIANA MIEJSCOWEGO PLANU ZAGOSPODAROWANIA PRZESTRZENNEGO GMINY NIEMCE

RYSUNEK PLANU Ciecierzyn



LEGENDA

-  granica obszaru objętego planem
-  linie rozgraniczające tereny o różnym przeznaczeniu lub różnych zasadach zagospodarowania
-  **MN** tereny zabudowy mieszkaniowej jednorodzinnej
-  **R** tereny rolnicze
-  strefa OW obserwacji archeologicznej
-  obsługa komunikacyjna
-  **KDG** informacyjne oznaczenie dróg wynikające z obowiązującego MPZP

Obszar objęty planem w całości zlokalizowany jest w granicach udokumentowanego Głównego Zbiornika Wód Podziemnych nr 406 Niecka Lubelska



WYRYS ZE ZMIANY STUDIUM UWARUNKOWAŃ I KIERUNKÓW ZAGOSPODAROWANIA PRZESTRZENNEGO GMINY NIEMCE

Załącznik nr U16 do Uchwały
nr XXXI/282/2017
Rady Gminy Niemce
z dnia 27 czerwca 2017 r.

Przewodniczący
Rady Gminy Niemce

.....

Kopia potwierdzenia pochodzenia map papierowych

Starostwo Powiatowe w Lublinie
ul. Spokojna 20
20-074 Lublin
431029292

Starostwo Powiatowe w Lublinie
ul. Spokojna 20
20-074 Lublin
431029292

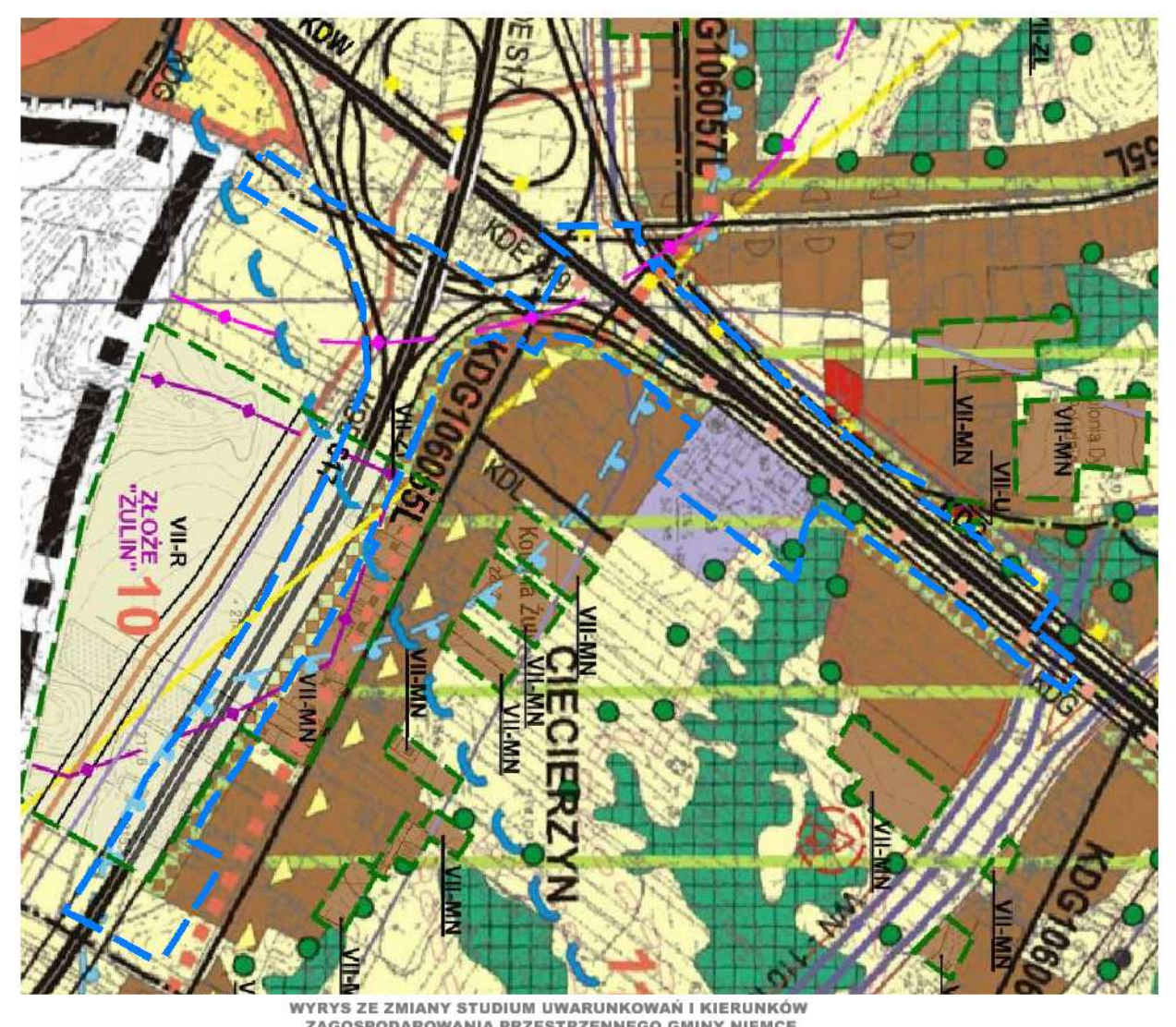
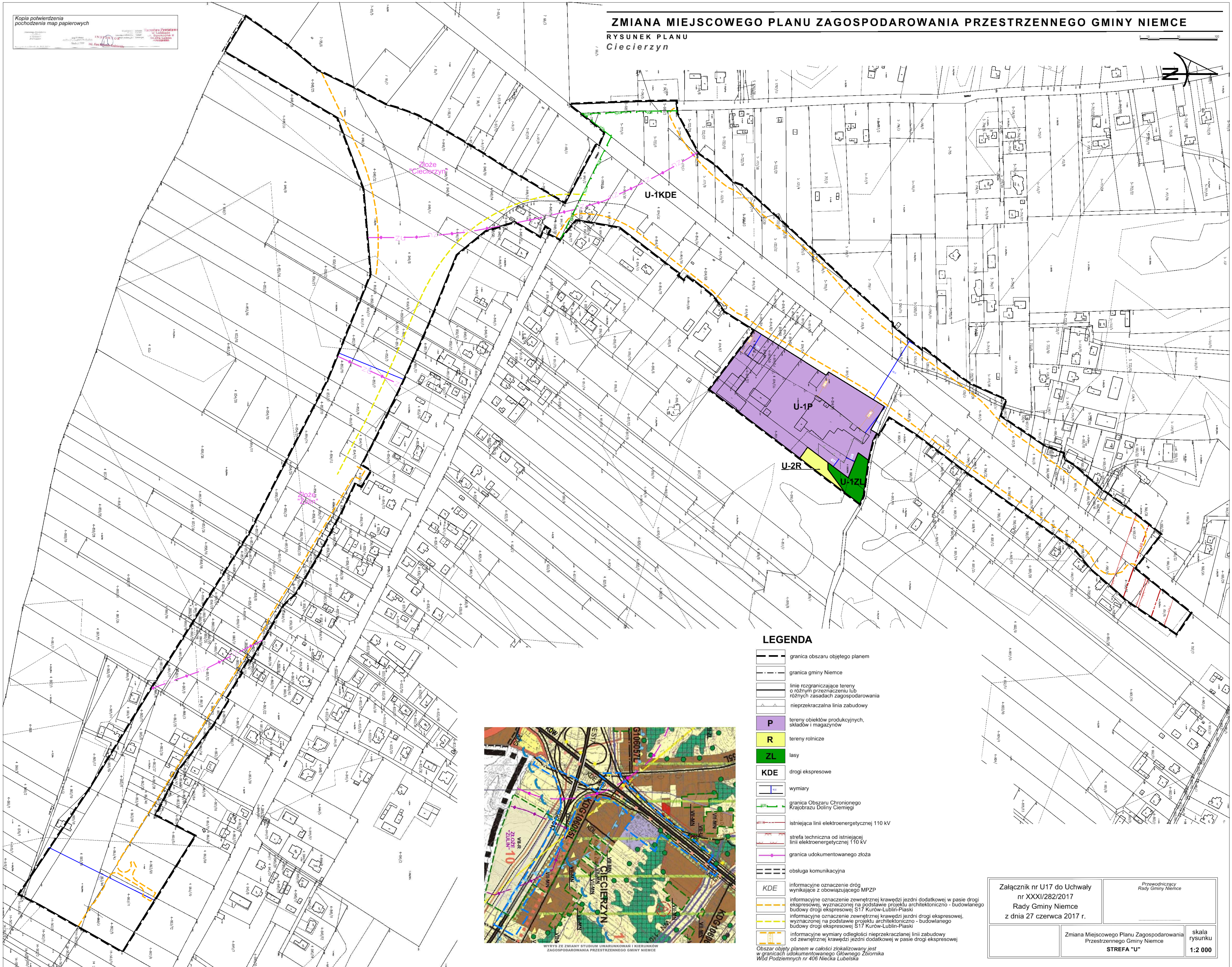
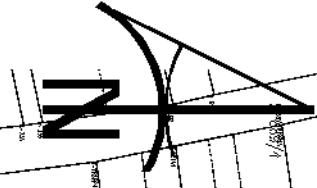
INSPEKTOR
inż. Ewa Kijonka-Kędziorska

Zmiana Miejscowego Planu Zagospodarowania
Przestrzennego Gminy Niemce
STREFA "U"

skala
rysunku
1:2 000

ZMIANA MIEJSCOWEGO PLANU ZAGOSPODAROWANIA PRZESTRZENNEGO GMINY NIEMCE

RYSUNEK PLANU Ciecierzyn



LEGENDA

- granica obszaru objętego planem
- granica gminy Niemce
- linie rozgraniczające tereny o różnym przeznaczeniu lub różnych zasadach zagospodarowania
- nieprzekraczalna linia zabudowy
- P tereny obiektów produkcyjnych, składów i magazynów
- R tereny rolnicze
- ZL lasy
- KDE drogi ekspresowe
- wymiary
- granica Obszaru Chronionego Krajobrazu Doliny Ciemiegi
- istniejąca linia elektroenergetycznej 110 kV
- strefa techniczna od istniejącej linii elektroenergetycznej 110 kV
- granica udokumentowanego złoza
- obsługa komunikacyjna
- informacyjne oznaczenie dróg wynikające z obowiązującego MPZP
- informacyjne oznaczenie zewnętrznej krawędzi jezdni dodatkowej w pasie drogi ekspresowej, wyznaczonej na podstawie projektu architektoniczno - budowlanego budowy drogi ekspresowej S17 Kurow-Lublin-Piaski
- informacyjne oznaczenie zewnętrznej krawędzi jezdni drogi ekspresowej, wyznaczonej na podstawie projektu architektoniczno - budowlanego budowy drogi ekspresowej S17 Kurow-Lublin-Piaski
- informacyjne wymiary odległości nieprzekraczanej linii zabudowy od zewnętrznej krawędzi jezdni dodatkowej w pasie drogi ekspresowej

Załącznik nr U17 do Uchwały nr XXXI/282/2017 Rady Gminy Niemce z dnia 27 czerwca 2017 r.		Przewodniczący Rady Gminy Niemce
Zmiana Miejscowego Planu Zagospodarowania Przestrzennego Gminy Niemce		skala rysunku 1:2 000
STREFA "U"		

WYKRS ZE ZMIANY STUDIUM UWARUNKOWAŃ I KIERUNKÓW ZAGOSPODAROWANIA PRZESTRZENNEGO GMINY NIEMCE

Obszar objęty planem w całości zlokalizowany jest w granicach udokumentowanego Głównego Zbiornika Wód Podziemnych nr 406 Niecka Lubelska

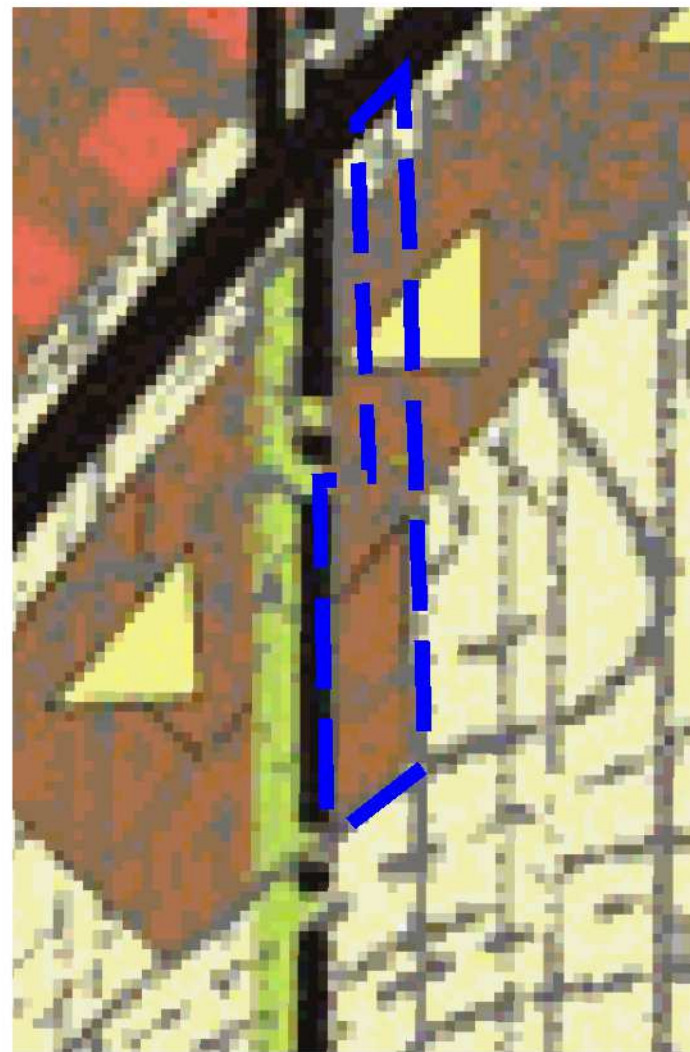
ZMIANA MIEJSCOWEGO PLANU ZAGOSPODAROWANIA PRZESTRZENNEGO GMINY NIEMCE

RYSUNEK PLANU
Ludwinów

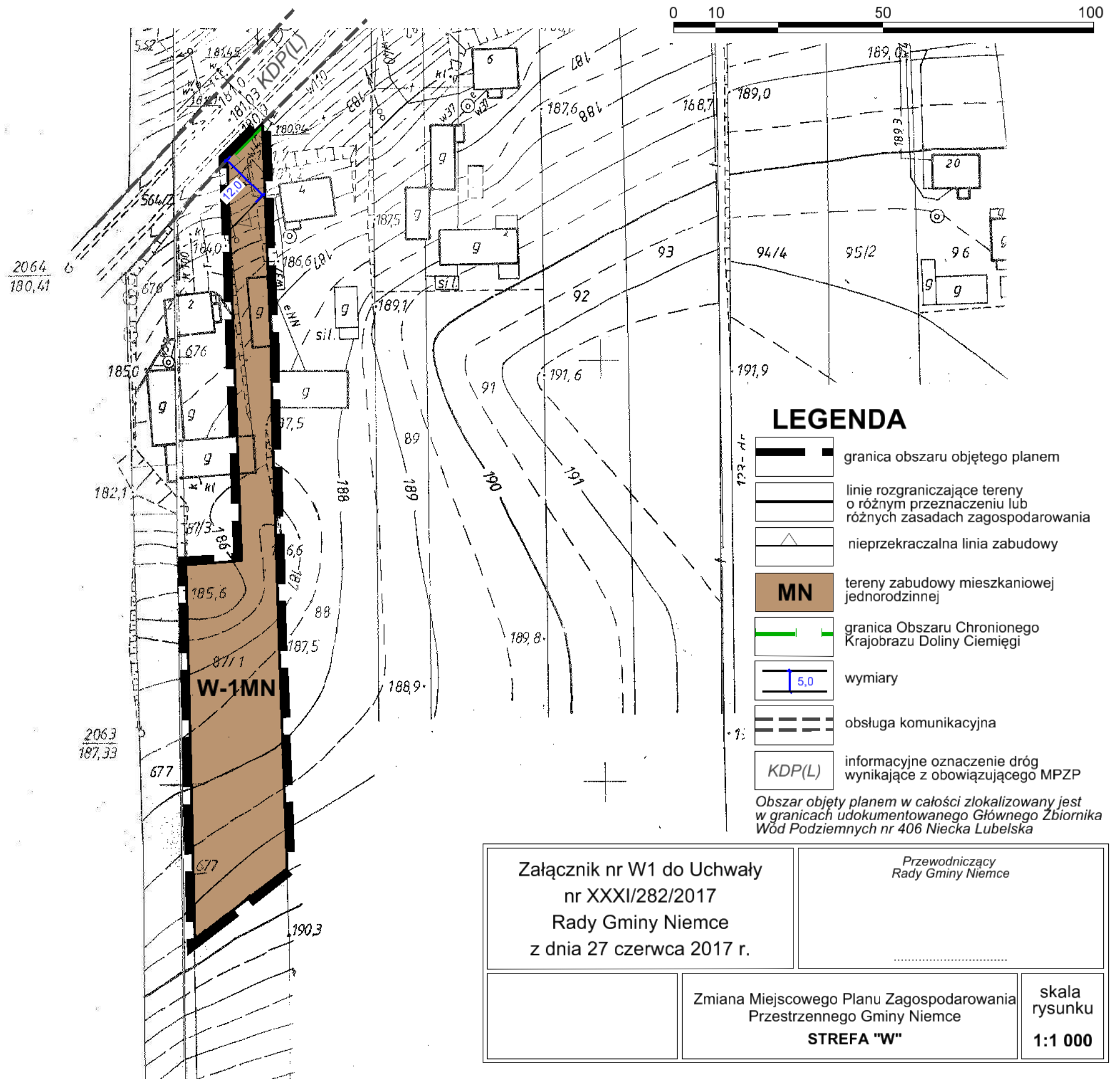


Kopia potwierdzenia
pochodzenia map papierowych

136.131.252 Ludwinów
STAROSTWO POWIATOWE W LUBLINIE
POWIATOWY URZĄD KADASTROWY
SEKCYJA I KANCELARIA
Ponadto nie posiadał skrajnej linii
z przeliczeń do krajowej geodezyjnej rasady
podstawy i kopii mapy
w skali 1:36.334-250/92
Mapa ma być użyta do celów projektowych
Lublin, dn. 23.03.2007
2273107 PODINSPEKTOR
mgr Dariusz Żurak



WYRYS ZE ZMIANY STUDIUM UWARUNKOWAŃ I KIERUNKÓW
ZAGOSPODAROWANIA PRZESTRZENNEGO GMINY NIEMCE



LEGENDA

- granica obszaru objętego planem
 - linie rozgraniczające tereny o różnym przeznaczeniu lub różnych zasadach zagospodarowania
 - nieprzekraczalna linia zabudowy
 - MN tereny zabudowy mieszkaniowej jednorodzinnej
 - granica Obszaru Chronionego Krajobrazu Doliny Ciemieni
 - wymiary
 - obsługa komunikacyjna
 - informacyjne oznaczenie dróg wynikające z obowiązującego MPZP
- Obszar objęty planem w całości zlokalizowany jest w granicach udokumentowanego Głównego Zbiornika Wód Podziemnych nr 406 Niecka Lubelska

Załącznik nr W1 do Uchwały nr XXXI/282/2017 Rady Gminy Niemce z dnia 27 czerwca 2017 r.

Przewodniczący Rady Gminy Niemce

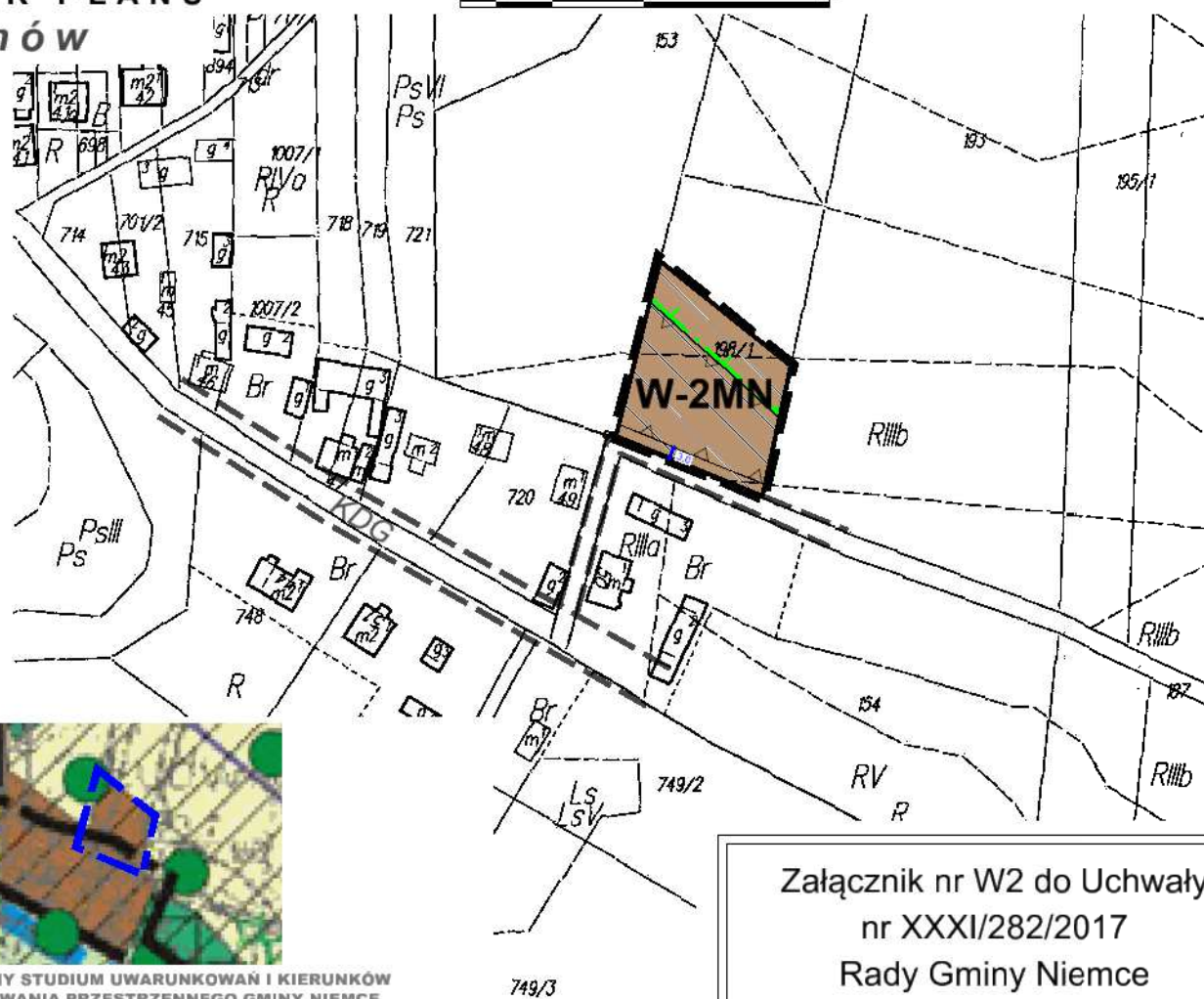
Zmiana Miejscowego Planu Zagospodarowania Przestrzennego Gminy Niemce

STREFA "W"

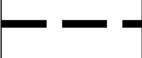

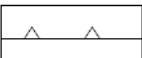


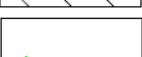



skala rysunku
1:1 000

ZMIANA MIEJSCOWEGO PLANU ZAGOSPODAROWANIA PRZESTRZENNEGO GMINY NIEMCE

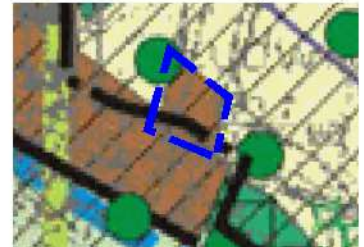
RYSUNEK PLANU Ludwinów



LEGENDA

-  granica obszaru objętego planem
-  linie rozgraniczające tereny o różnym przeznaczeniu lub różnych zasadach zagospodarowania
-  nieprzekraczalna linia zabudowy
-  **MN** tereny zabudowy mieszkaniowej jednorodzinnej
-  strefa OW obserwacji archeologicznej
-  granica Ekologicznego Systemu Obszarów Chronionych (ESOCh)
-  wymiary
-  obsługa komunikacyjna
-  **KDG** informacyjne oznaczenie dróg wynikające z obowiązującego MPZP

Obszar objęty planem w całości zlokalizowany jest w granicach udokumentowanego Głównego Zbiornika Wód Podziemnych nr 406 Niecka Lubelska



WYRYS ZE ZMIANY STUDIUM UWARUNKOWAŃ I KIERUNKÓW ZAGOSPODAROWANIA PRZESTRZENNEGO GMINY NIEMCE

Załącznik nr W2 do Uchwały nr XXXI/282/2017 Rady Gminy Niemce z dnia 27 czerwca 2017 r.

Przewodniczący
Rady Gminy Niemce

.....

Kopia potwierdzenia pochodzenia map papierowych

Siarstwo Powiatowe w Lublinie
SPRZĄDZALNIA MIASTOWA
 20-077 Lublin, ul. Spokojna 9
 @www.sprazdzalniamiastowa.lublin.pl

Wzrosty i plany budowlane
 Kopia mapy ewidencyjnej gruntów i budynków
 Skala 1:2000

Wzrosty i plany budowlane
 Formularz
 Jednostka wydawnicza: Niemce
 Ciężar wydawniczy: 13 Lublinów

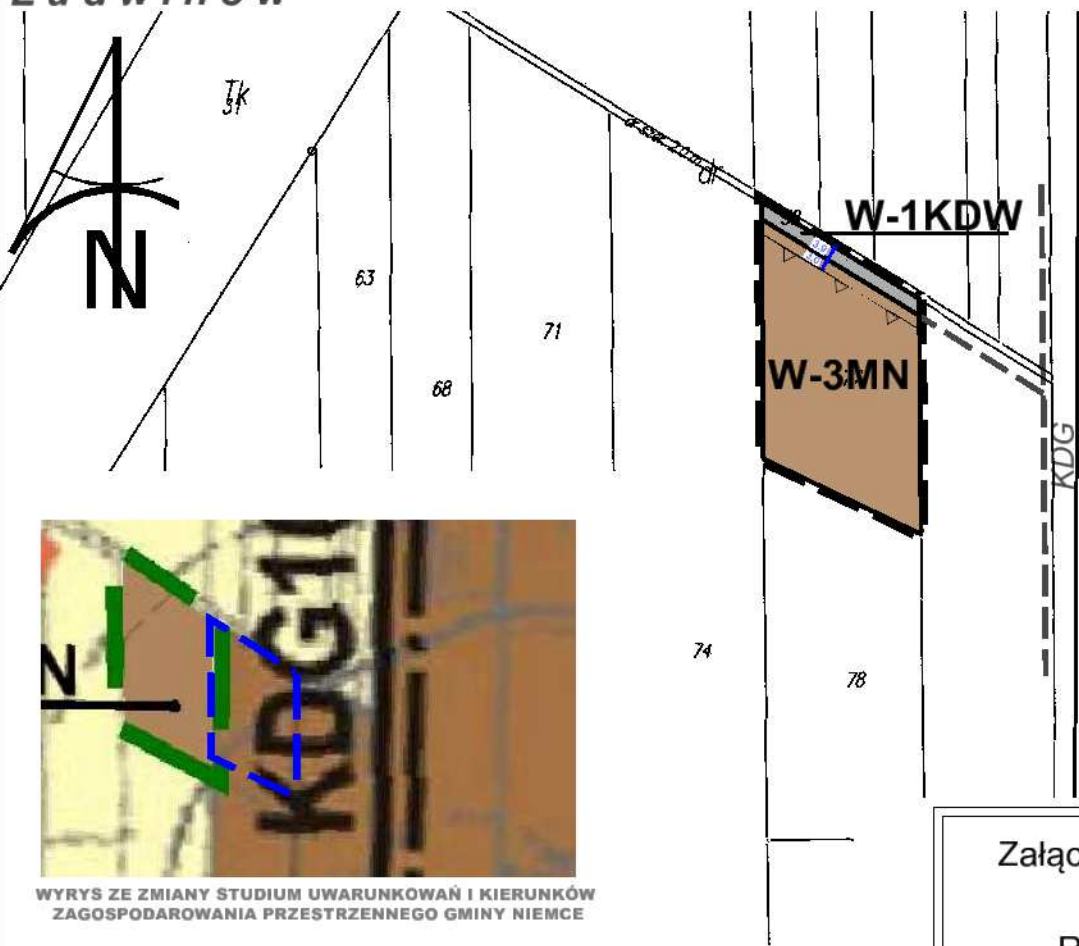
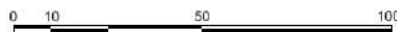
INSPEKTOR

[Signature]

Zmiana Miejscowego Planu Zagospodarowania Przemysłowego Gminy Niemce STREFA "W"	skala rysunku 1:2 000
---	---------------------------------

ZMIANA MIEJSCOWEGO PLANU ZAGOSPODAROWANIA PRZESTRZENNEGO GMINY NIEMCE

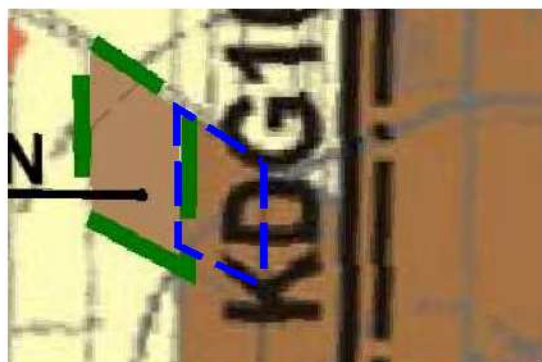
RYSUNEK PLANU Ludwinów



LEGENDA

- granica obszaru objętego planem
- linie rozgraniczające tereny o różnym przeznaczeniu lub różnych zasadach zagospodarowania
- nieprzekraczalna linia zabudowy
- MN** tereny zabudowy mieszkaniowej jednorodzinnej
- KDW** tereny dróg wewnętrznych
- 10,0 wymiary
- obsługa komunikacyjna
- KDG** informacyjne oznaczenie dróg wynikające z obowiązującego MPZP

Obszar objęty planem w całości zlokalizowany jest w granicach udokumentowanego Głównego Zbiornika Wód Podziemnych nr 406 Niecka Lubelska



WYRYS ZE ZMIANY STUDIUM UWARUNKOWAŃ I KIERUNKÓW ZAGOSPODAROWANIA PRZESTRZENNEGO GMINY NIEMCE

Załącznik nr W3 do Uchwały
nr XXXI/282/2017
Rady Gminy Niemce
z dnia 27 czerwca 2017 r.

Przewodniczący
Rady Gminy Niemce

Kopia potwierdzenia
pochodzenia map papierowych

Skrajność Powiatowe
STACJA KARTOGRAFICZNA
 ul. Wolności 32
 20-074 Lublin, ul. Spokojna 9
 tel. 13 2092309
 www.gis.pl / www.kz.gov.pl / tel. 77 00 7075

Kopia mapy
 ewidencyjnej granic i budynków
 Skala 1:2000

Wycenienie: Inżynier
 Powierz: Inżynier
 Jednostka ewidencyjna: Niemce
 Okręg ewidencyjny: 13 Lublin

INSPEKTOR
 Inż. Dariusz Bielecki-Sygnierka

Zmiana Miejscowego Planu Zagospodarowania
Przestrzennego Gminy Niemce
STREFA "W"

skala
rysunku
1:2 000

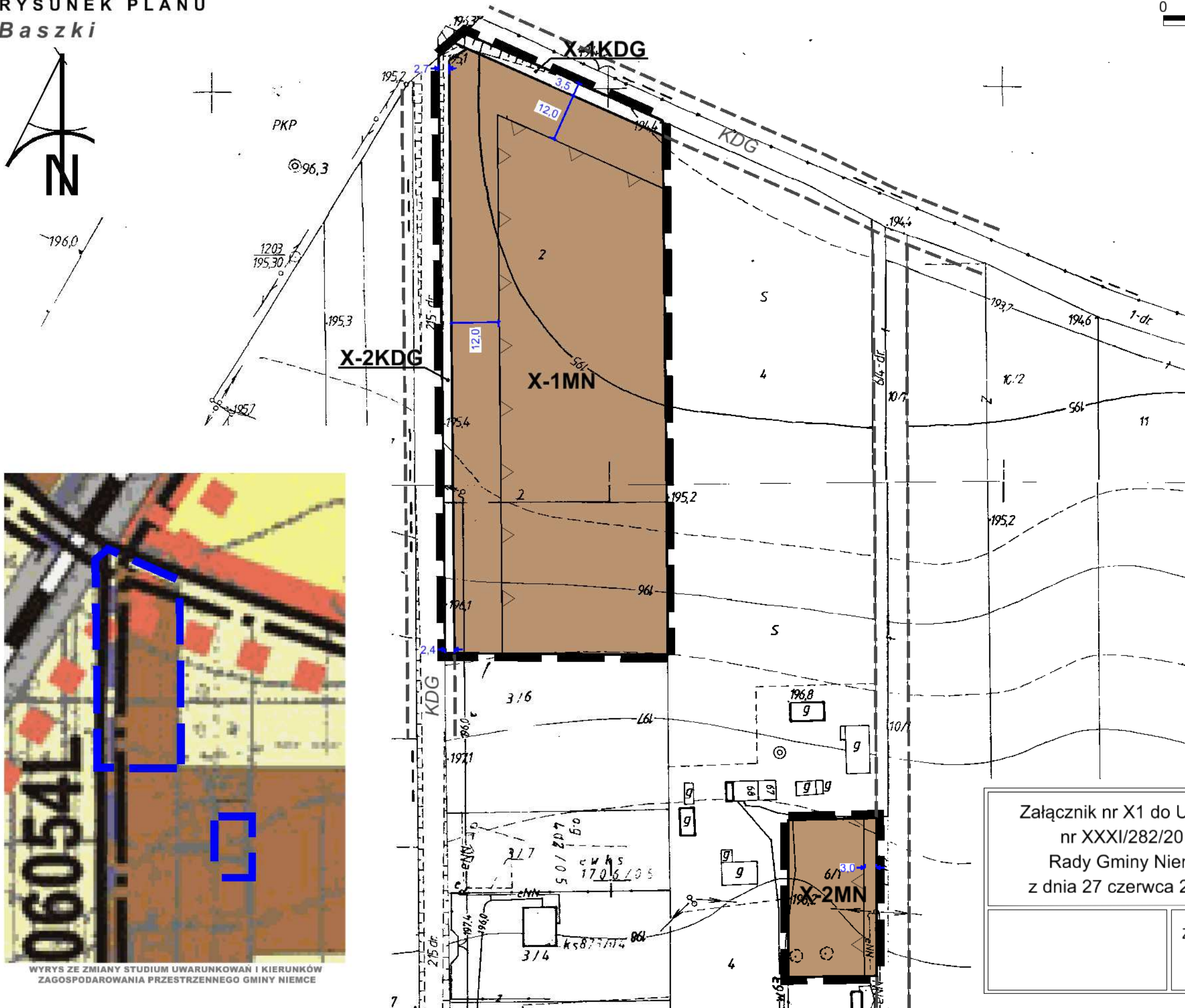
ZMIANA MIEJSCOWEGO PLANU ZAGOSPODAROWANIA PRZESTRZENNEGO GMINY NIEMCE

RYSUNEK PLANU
Baszki

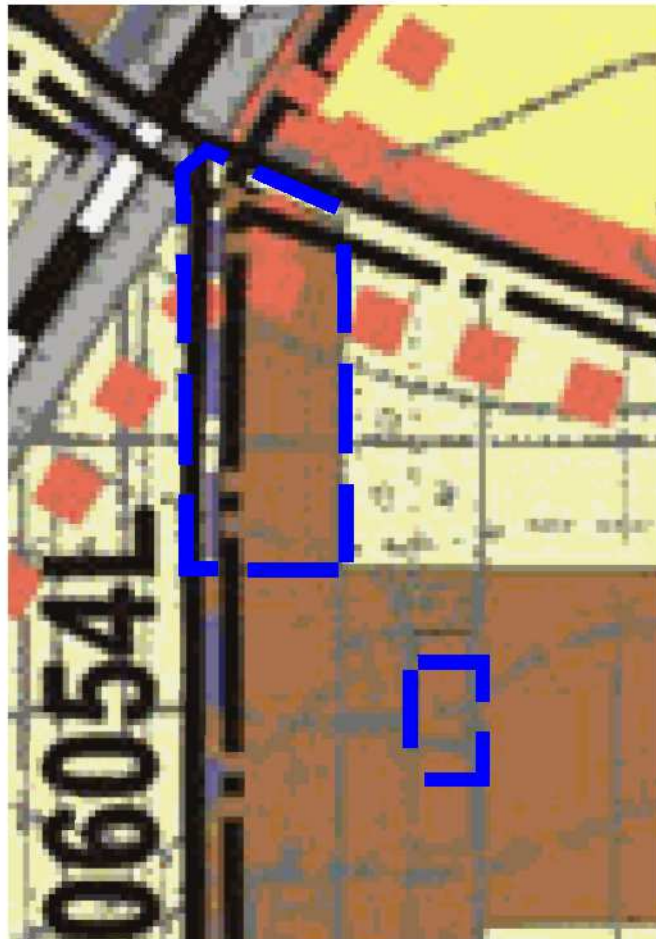


Kopia potwierdzenia
pochodzenia map papierowych

136.132.113 Baszki
STAROSTWO POWIATOWE W LUBLINIE
POWIATOWY DZIĘKI DOKUMENTACJI
GEODEZYJNA I KARTOGRAFICZNA
Przedsiębiorstwo z siedzibą w Lublinie
z wydziałem geodezyjnym i kartograficznym
w celu
i zamierzonego
pod nr. 136.132.113
Wzajemnie mapy w skali 1:500 dla celów projektowych
Lublin, dn. 08.05.06
mgr Dorota Żurek



- ### LEGENDA
- granica obszaru objętego planem
 - linie rozgraniczające tereny o różnym przeznaczeniu lub różnych zasadach zagospodarowania
 - nieprzekraczalna linia zabudowy
 - MN** tereny zabudowy mieszkaniowej jednorodzinnej
 - KDG** drogi gminne
 - wymiary
 - obsługa komunikacyjna
 - informacyjne oznaczenie dróg wynikające z obowiązującego MPZP
- Obszar objęty planem w całości zlokalizowany jest w granicach udokumentowanego Głównego Zbiornika Wód Podziemnych nr 406 Niecka Lubelska



WYRYS ZE ZMIANY STUDIUM UWARUNKOWAN I KIERUNKÓW ZAGOSPODAROWANIA PRZESTRZENNEGO GMINY NIEMCE

Załącznik nr X1 do Uchwały nr XXXI/282/2017 Rady Gminy Niemce z dnia 27 czerwca 2017 r.

Przewodniczący Rady Gminy Niemce

Zmiana Miejscowego Planu Zagospodarowania Przestrzennego Gminy Niemce

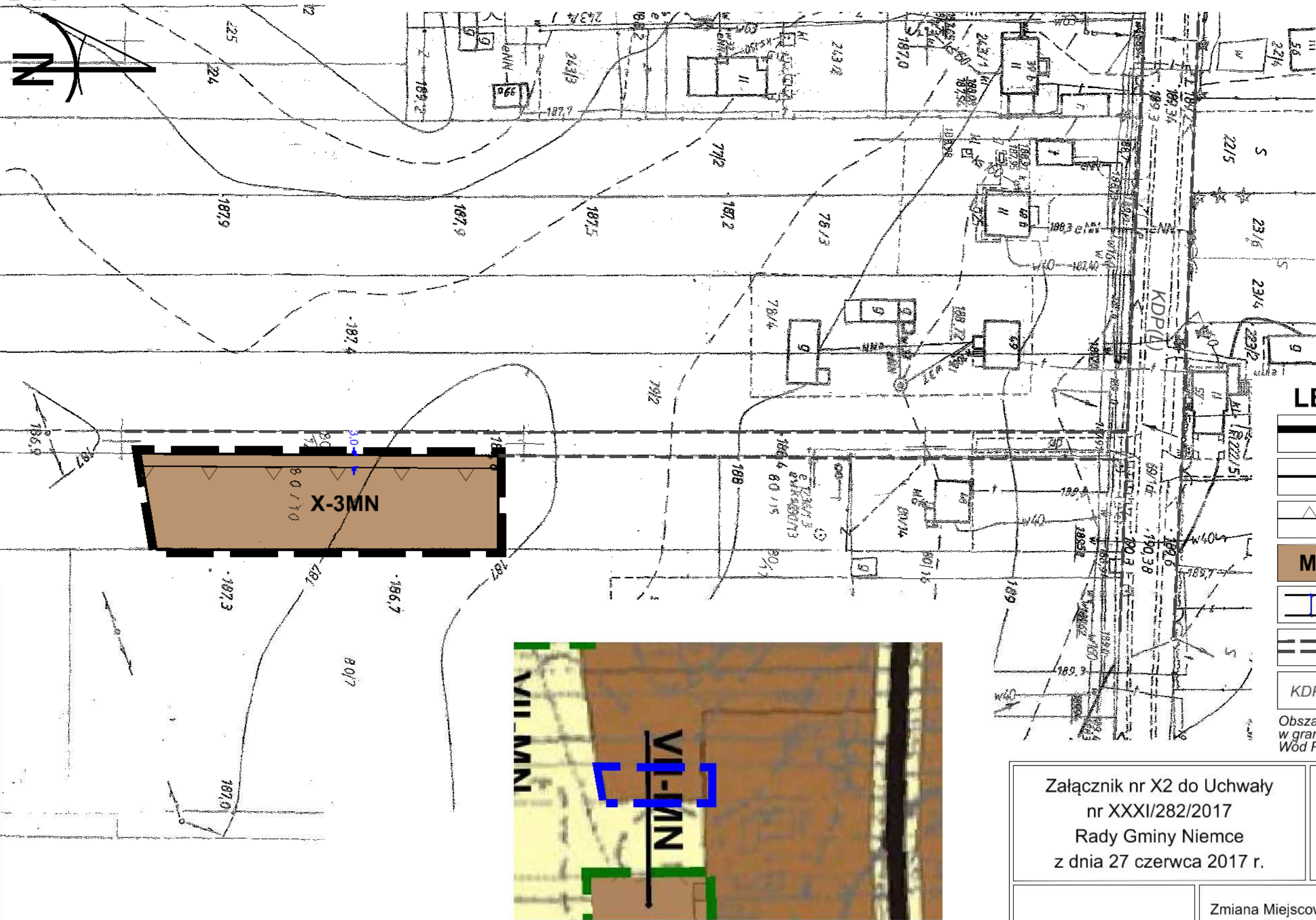
STREFA "X"

skala rysunku
1:1 000

ZMIANA MIEJSCOWEGO PLANU ZAGOSPODAROWANIA PRZESTRZENNEGO GMINY NIEMCE

RYSUNEK PLANU
Baszki








0 10 50 100



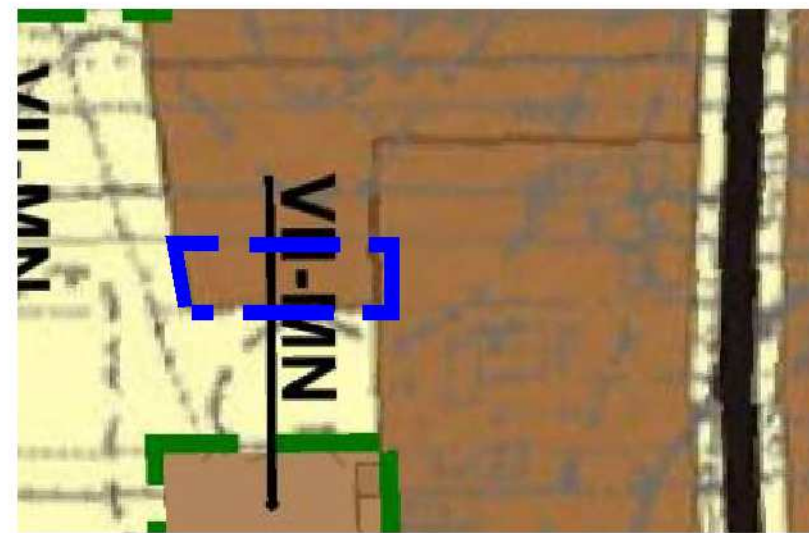
Kopia potwierdzenia
pochodzenia map papierowych



LEGENDA

-  granica obszaru objętego planem
-  linie rozgraniczające tereny o różnym przeznaczeniu lub różnych zasadach zagospodarowania
-  nieprzekraczalna linia zabudowy
-  MN tereny zabudowy mieszkaniowej jednorodzinnej
-  wymiary
-  obsługa komunikacyjna
-  informacyjne oznaczenie dróg wynikające z obowiązującego MPZP

Obszar objęty planem w całości zlokalizowany jest w granicach udokumentowanego Głównego Zbiornika Wód Podziemnych nr 406 Niecka Lubelska



WYRYS ZE ZMIANY STUDIUM UWARUNKOWAŃ I KIERUNKÓW ZAGOSPODAROWANIA PRZESTRZENNEGO GMINY NIEMCE

Załącznik nr X2 do Uchwały
nr XXXI/282/2017
Rady Gminy Niemce
z dnia 27 czerwca 2017 r.

Przewodniczący
Rady Gminy Niemce

Zmiana Miejscowego Planu Zagospodarowania
Przestrzennego Gminy Niemce

STREFA "X"

skala
rysunku
1:1 000


ZMIANA MIEJSCOWEGO PLANU ZAGOSPODAROWANIA PRZESTRZENNEGO GMINY NIEMCE

RYSUNEK PLANU

Baszki





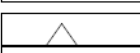





Kopia potwierdzenia pochodzenia map papierowych



WYRYS ZE ZMIANY STUDIUM UWARUNKOWAŃ I KIERUNKÓW ZAGOSPODAROWANIA PRZESTRZENNEGO GMINY NIEMCE



LEGENDA

-  granica obszaru objętego planem
-  linie rozgraniczające tereny o różnym przeznaczeniu lub różnych zasadach zagospodarowania
-  nieprzekraczalna linia zabudowy
-  MN tereny zabudowy mieszkaniowej jednorodzinnej
-  KDG drogi gminne
-  wymiary
-  obsługa komunikacyjna
-  KDG informacyjne oznaczenie dróg wynikające z obowiązującego MPZP

Obszar objęty planem w całości zlokalizowany jest w granicach udokumentowanego Głównego Zbiornika Wód Podziemnych nr 406 Niecka Lubelska

Załącznik nr X5 do Uchwały
nr XXXII/282/2017
Rady Gminy Niemce
z dnia 27 czerwca 2017 r.

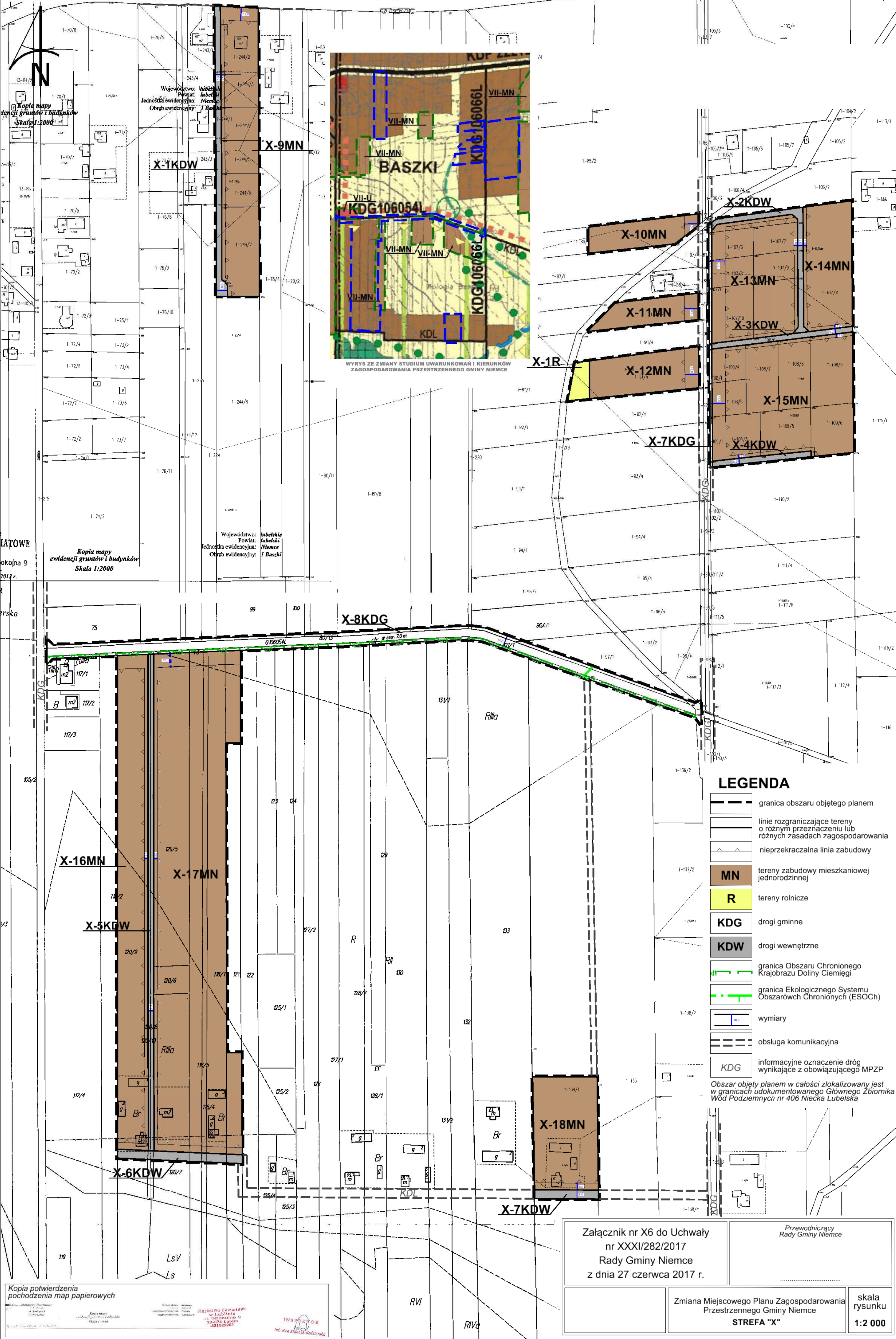
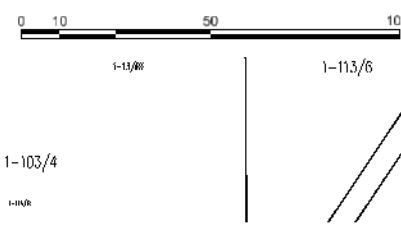
Przewodniczący
Rady Gminy Niemce

Zmiana Miejscowego Planu Zagospodarowania
Przestrzennego Gminy Niemce
STREFA "X"

skala
rysunku
1:1 000

ZMIANA MIEJSCOWEGO PLANU ZAGOSPODAROWANIA PRZESTRZENNEGO GMINY NIEMCE

RYSUNEK PLANU
Baszki



WYRYS ZE ZMIANY STUDIUM UWARUNKOWAŃ I KIERUNKÓW ZAGOSPODAROWANIA PRZESTRZENNEGO GMINY NIEMCE

LEGENDA

- granica obszaru objętego planem
- linie rozgraniczające tereny o różnym przeznaczeniu lub różnych zasadach zagospodarowania
- nieprzekraczalna linia zabudowy
- MN tereny zabudowy mieszkaniowej jednorodzinnej
- R tereny rolnicze
- KDG drogi gminne
- KDW drogi wewnętrzne
- granica Obszaru Chronionego Krajobrazu Doliny Ciemni
- granica Ekologicznego Systemu Obszarów Chronionych (ESOCh)
- wymiary
- obsługa komunikacyjna
- KDG informacyjne oznaczenie dróg wynikające z obowiązującego MPZP

Obszar objęty planem w całości zlokalizowany jest w granicach udokumentowanego Głównego Zbiornika Wód Podziemnych nr 406 Niecka Lubelska

Województwo Lubelskie
Powiat: Lubelski
Jednostka ewidencyjna: Niemce
Obszar ewidencyjny: Baszki

Województwo Lubelskie
Powiat: Lubelski
Jednostka ewidencyjna: Niemce
Obszar ewidencyjny: Baszki

Kopia mapy ewidencji gruntów i budynków
Skala 1:2000

Województwo Lubelskie
Powiat: Lubelski
Jednostka ewidencyjna: Niemce
Obszar ewidencyjny: Baszki

Kopia mapy ewidencji gruntów i budynków
Skala 1:2000

Kopia potwierdzenia pochodzenia map papierowych

Załącznik nr X6 do Uchwały nr XXXI/282/2017 Rady Gminy Niemce z dnia 27 czerwca 2017 r.

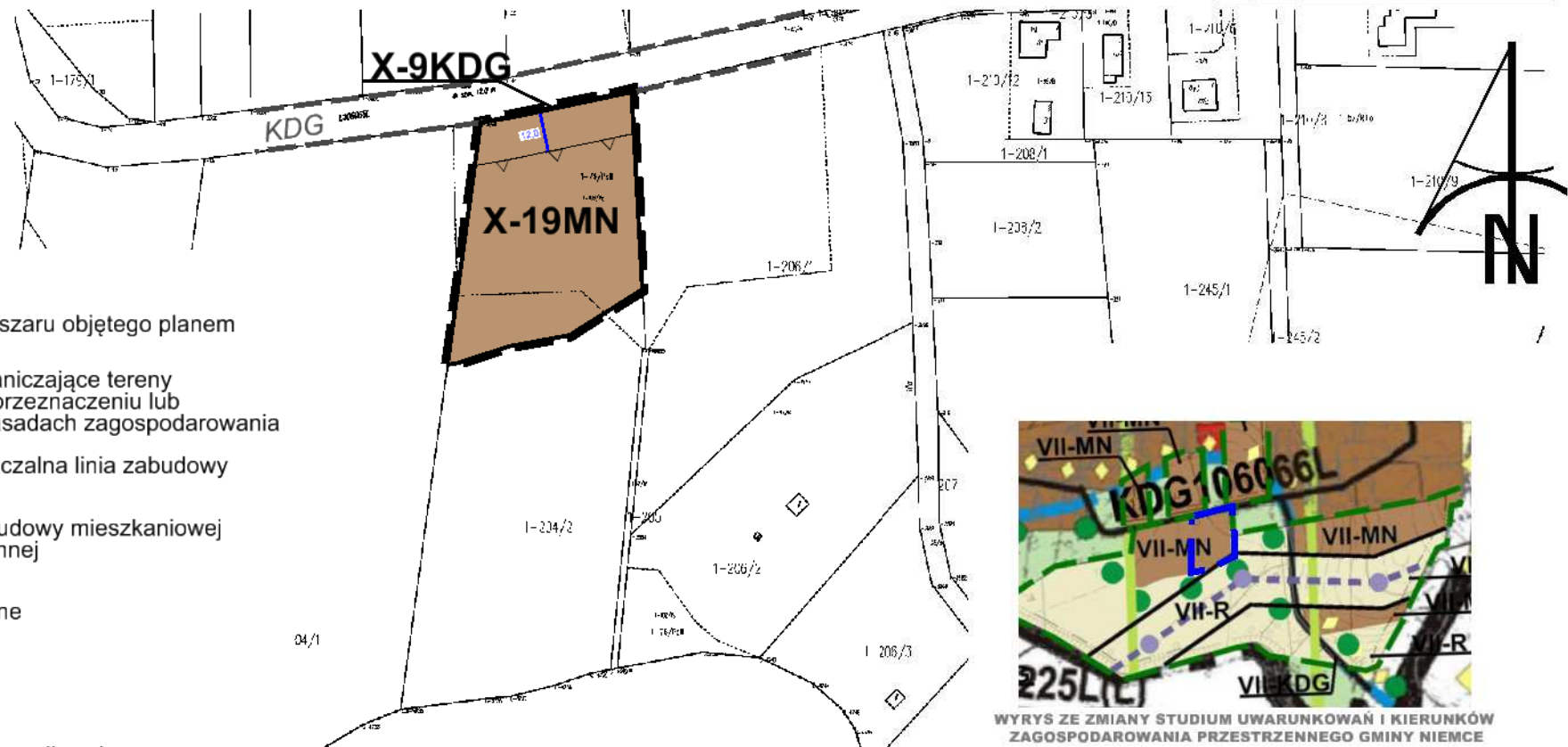
Przewodniczący Rady Gminy Niemce

Zmiana Miejscowego Planu Zagospodarowania Przemysłowego Gminy Niemce
STREFA "X"
skala rysunku
1:2 000



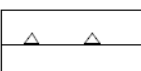





ZMIANA MIEJSCOWEGO PLANU ZAGOSPODAROWANIA PRZESTRZENNEGO GMINY NIEMCE

RYСУNEK PLANU

Baszki



LEGENDA

-  granica obszaru objętego planem
-  linie rozgraniczające tereny o różnym przeznaczeniu lub różnych zasadach zagospodarowania
-  nieprzekraczalna linia zabudowy
-  **MN** tereny zabudowy mieszkaniowej jednorodzinnej
-  **KDG** drogi gminne
-  wymiary
-  obsługa komunikacyjna
-  **KDG** informacyjne oznaczenie dróg wynikające z obowiązującego MPZP

Obszar objęty planem w całości zlokalizowany jest w granicach udokumentowanego Głównego Zbiornika Wód Podziemnych nr 406 Niecka Lubelska



WYRYS ZE ZMIANY STUDIUM UWARUNKOWAŃ I KIERUNKÓW ZAGOSPODAROWANIA PRZESTRZENNEGO GMINY NIEMCE

Załącznik nr X7 do Uchwały
nr XXXI/282/2017
Rady Gminy Niemce
z dnia 27 czerwca 2017 r.

Przewodniczący
Rady Gminy Niemce

Zmiana Miejscowego Planu Zagospodarowania
Przestrzennego Gminy Niemce
STREFA "X"

skala
rysunku
1:2 000

Kopia potwierdzenia
pochodzenia map papierowych

Starostwo Powiatowe
ul. Spokojna 9
20-074 Lublin

Kopie mapy
cełdorskiej gminy i budowlanej
Skala 1:2000

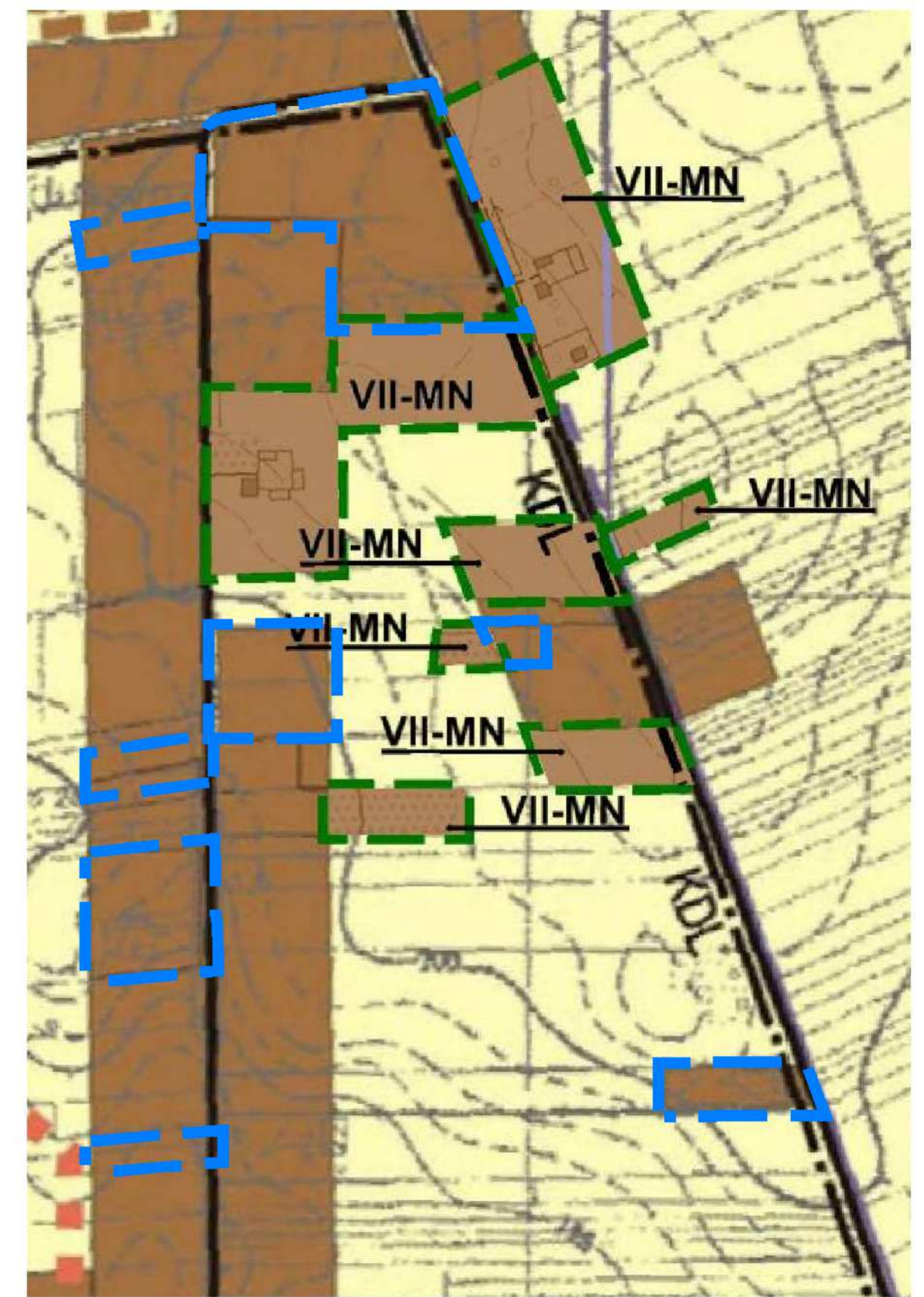
INSPEKTOR
inż. Ewa Kijanek-Rędzierska

Starostwo Powiatowe
w Lublinie
ul. Spokojna 9
20-074 Lublin
431029292

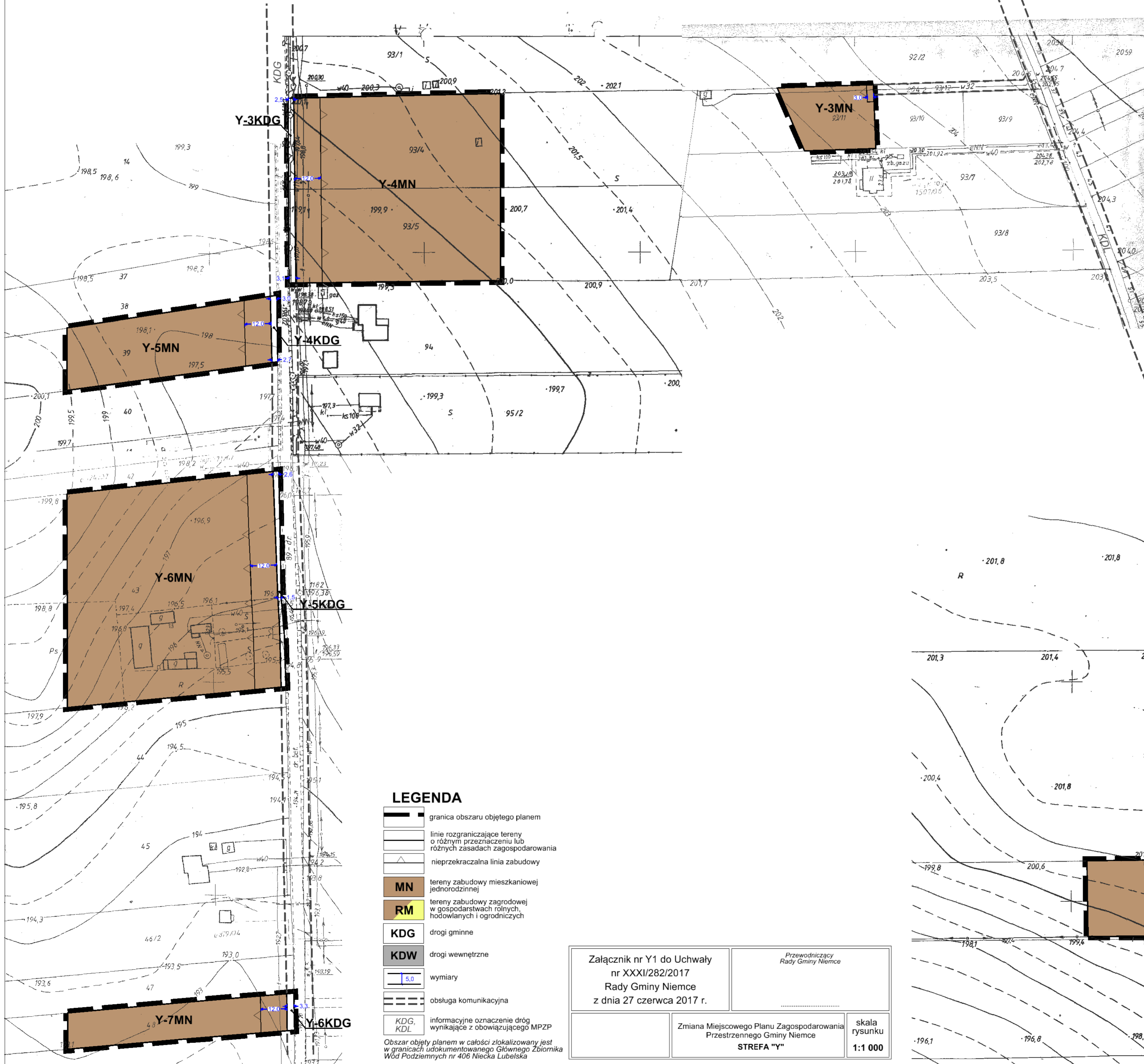
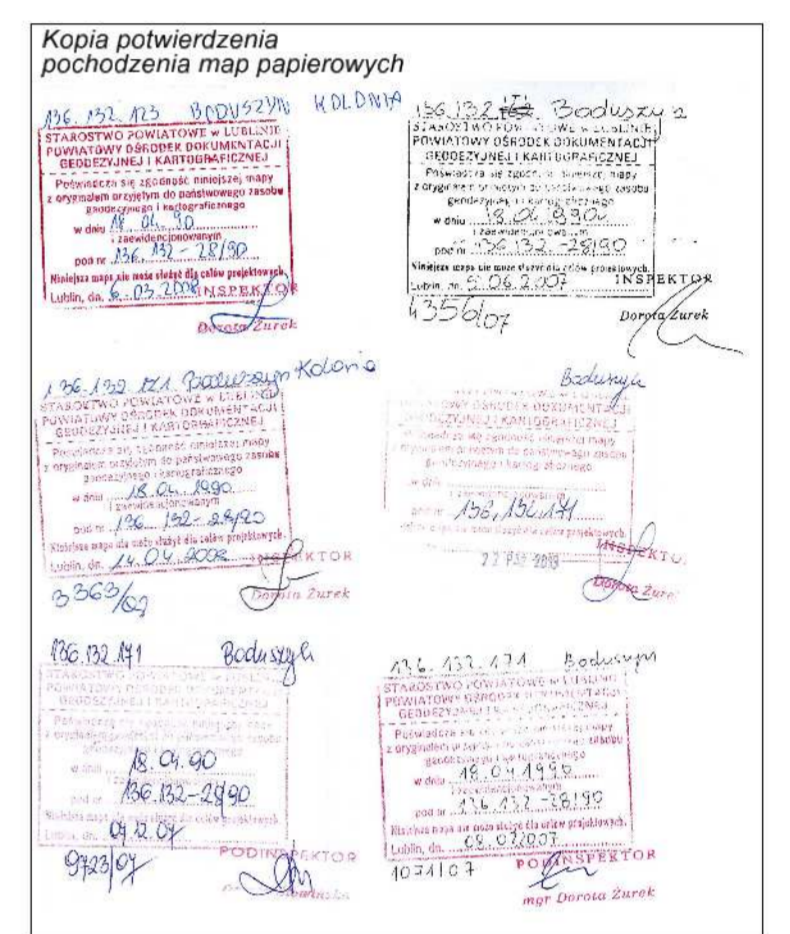
ZMIANA MIEJSCOWEGO PLANU ZAGOSPODAROWANIA PRZESTRZENNEGO GMINY NIEMCE

RYSUNEK PLANU
Boduszyn

0 10 50 100



WYRYS ZE ZMIANY STUDIUM UWARUNKOWAŃ I KIERUNKÓW ZAGOSPODAROWANIA PRZESTRZENNEGO GMINY NIEMCE



LEGENDA

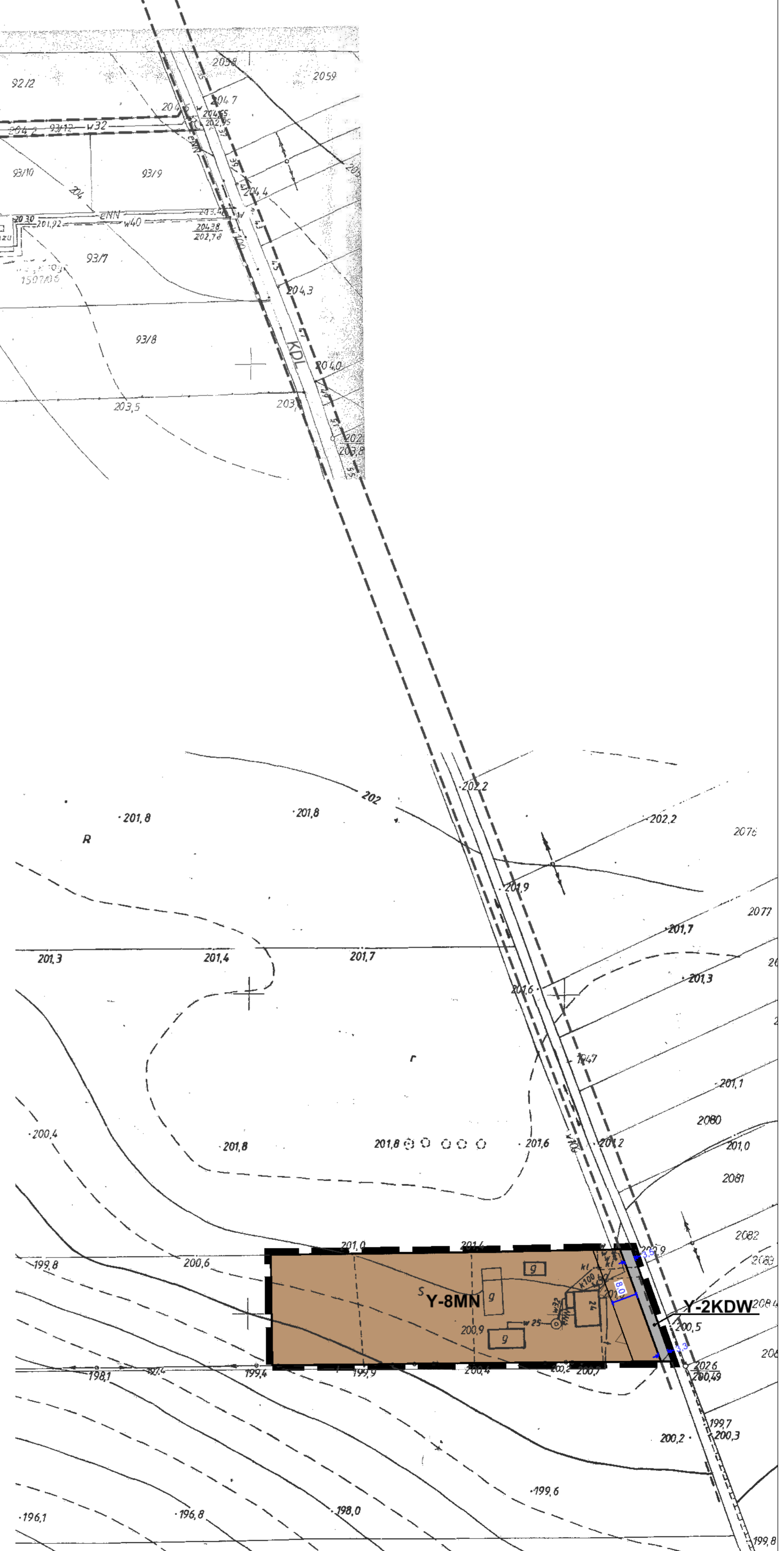
- granica obszaru objętego planem
- linie rozgraniczające tereny o różnym przeznaczeniu lub różnych zasadach zagospodarowania
- nieprzekraczalna linia zabudowy
- MN tereny zabudowy mieszkaniowej (jednostanowej)
- RM tereny zabudowy zagrodowej w gospodarstwach rolnych, hodowlanych i ogrodniczych
- KDG drogi gminne
- KDW drogi wewnętrzne
- 5.0 wymiary
- obsługa komunikacyjna
- KDG informacyjne oznaczenie dróg
- KDW informacyjne oznaczenie dróg

Załącznik nr Y1 do Uchwały nr XXXI/282/2017 Rady Gminy Niemce z dnia 27 czerwca 2017 r.

Przewodniczący Rady Gminy Niemce

Zmiana Miejscowego Planu Zagospodarowania Przemysłowego Gminy Niemce
STREFA "Y"

skala rysunku
1:1 000



ZMIANA MIEJSCOWEGO PLANU ZAGOSPODAROWANIA PRZESTRZENNEGO GMINY NIEMCE

RYSUNEK PLANU
Boduszyn



Kopia potwierdzenia pochodzenia map papierowych

136.132.162 Boduszyn
STAROSTWO POWIATOWE W LUBLINIE
POWIATOWY OŚRODEK DOKUMENTACJI
GEODEZYJNEJ I KARTOGRAFICZNEJ
Przekazuje się zgodnym z planem mapy
z oryginalnym materiałem do użytku: zasada
projektowania kartograficznego
w dniu 18.04.1990r.
zawieszonym
pod nr 136.132.25/90
Najnowsza mapa ma wada elips dla celów projekcyjnych
Lublin, 9.10.2007 INSP. KTOS
4775107 Dorota Zurek

136.132.162 Boduszyn Kol.
STAROSTWO POWIATOWE W LUBLINIE
POWIATOWY OŚRODEK DOKUMENTACJI
GEODEZYJNEJ I KARTOGRAFICZNEJ
Przekazuje się zgodnym z planem mapy
z oryginalnym materiałem do użytku: zasada
projektowania kartograficznego
w dniu 18.04.1990r.
zawieszonym
pod nr 136.132.25/90
Najnowsza mapa ma wada elips dla celów projekcyjnych
Lublin, 9.10.2007 INSP. KTOS
4775107 Dorota Zurek



WYRYS ZE ZMIANY STUDIUM UWARUNKOWAN I KIERUNKÓW
ZAGOSPODAROWANIA PRZESTRZENNEGO GMINY NIEMCE

LEGENDA

- granica obszaru objętego planem
- linie rozgraniczające tereny o różnym przeznaczeniu lub różnych zasadach zagospodarowania
- nieprzekraczalna linia zabudowy
- MN tereny zabudowy mieszkaniowej jednorodzinnej
- KDG drogi gminne
- wymiary
- obsługa komunikacyjna
- informacyjne oznaczenie dróg wynikające z obowiązującego MPZP

Obszar objęty planem w całości zlokalizowany jest w granicach udokumentowanego Głównego Zbiornika Wód Podziemnych nr 406 Niecka Lubelska

Załącznik nr Y2 do Uchwały nr XXXI/282/2017 Rady Gminy Niemce z dnia 27 czerwca 2017 r.	Przewodniczący Rady Gminy Niemce
Zmiana Miejscowego Planu Zagospodarowania Przestrzennego Gminy Niemce STREFA "Y"	skala rysunku 1:1 000

