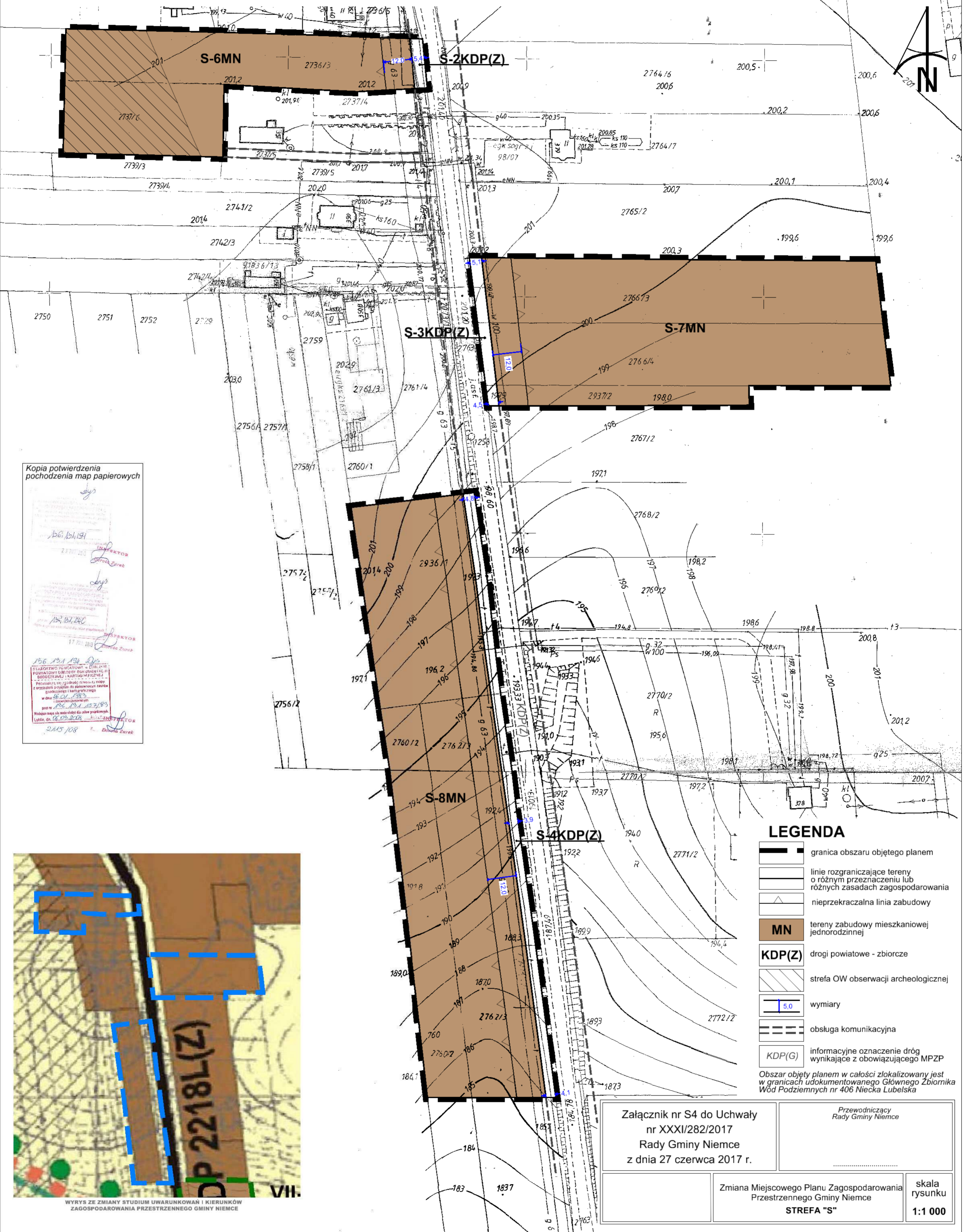


# ZMIANA MIEJSCOWEGO PLANU ZAGOSPODAROWANIA PRZESTRZENNEGO GMINY NIEMCE

RYSUNEK PLANU  
Dys

0 10 50 100



Kopia potwierdzenia pochodzenia map papierowych

15.06.2017 191  
23.07.2017  
10.08.2017  
17.08.2017

INSPEKTOR  
INSPEKTOR

15.06.2017 191  
STARGOWO POWIATOWY W. CZULNIE  
POWIATOWY ODRĘBYC DUKULSKI  
ODDZIAŁ KARTOGRAFICZNY  
Przebieg linii rozgraniczającej teren  
z oznaczeniem w projekcie planu  
zagospodarowania przestrzennego  
w skali 1:500  
Wzrost mapy do stanu stanu do 15.06.2017  
Lublin, dn. 16.08.2017  
24.15.108



WYRYS ZE ZMIANY STUDIUM UWARUNKOWAN I KIERUNKÓW  
ZAGOSPODAROWANIA PRZESTRZENNEGO GMINY NIEMCE

## LEGENDA

- granica obszaru objętego planem
- linie rozgraniczające tereny o różnym przeznaczeniu lub różnych zasadach zagospodarowania
- nieprzekraczalna linia zabudowy
- MN** tereny zabudowy mieszkaniowej jednorodzinnej
- KDP(Z)** drogi powiatowe - zbiorcze
- strefa OW obserwacji archeologicznej
- wymiary
- obsługa komunikacyjna
- KDP(G)** informacyjne oznaczenie dróg wynikające z obowiązującego MPZP

Obszar objęty planem w całości zlokalizowany jest w granicach udokumentowanego Głównego Zbiornika Wód Podziemnych nr 406 Niecka Lubelska

Załącznik nr S4 do Uchwały nr XXXI/282/2017 Rady Gminy Niemce z dnia 27 czerwca 2017 r.

Przewodniczący Rady Gminy Niemce

Zmiana Miejscowego Planu Zagospodarowania Przestrzennego Gminy Niemce


skala rysunku 1:1 000

**STREFA "S"**

# ZMIANA MIEJSCOWEGO PLANU ZAGOSPODAROWANIA PRZESTRZENNEGO GMINY NIEMCE

## RYSUNEK PLANU

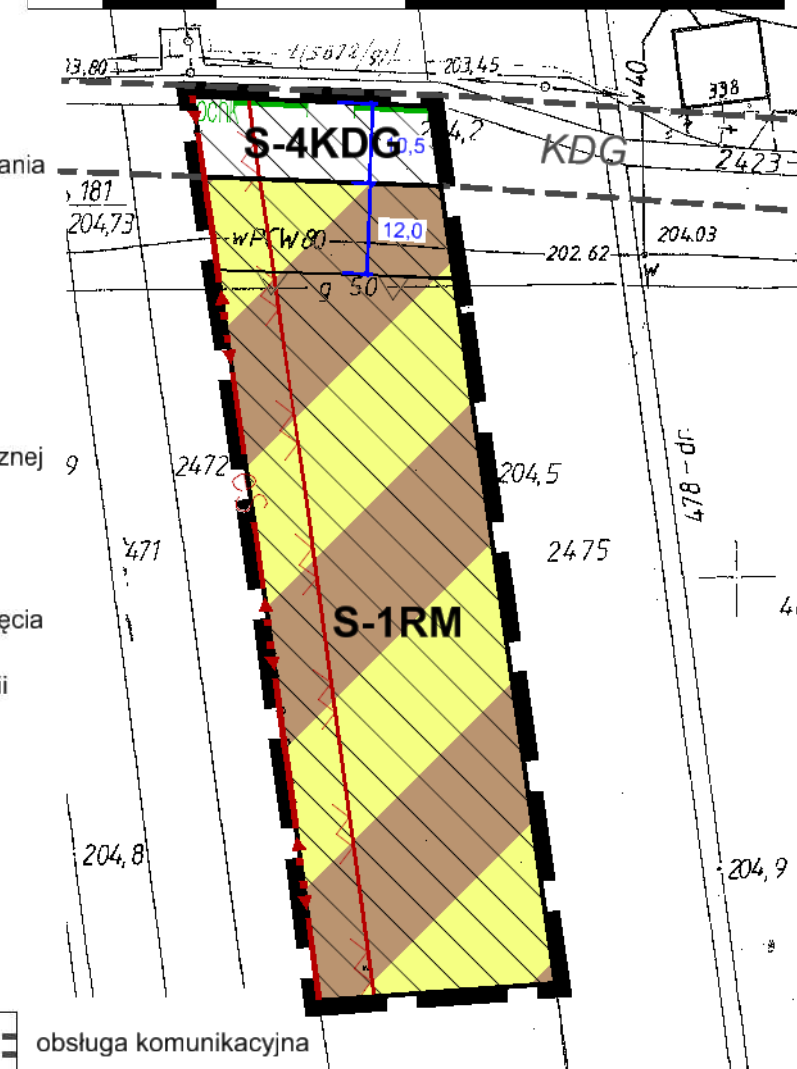
Dys



WYRYS ZE ZMIANY STUDIUM UWARUNKOWAŃ I KIERUNKÓW ZAGOSPODAROWANIA PRZESTRZENNEGO GMINY NIEMCE

## LEGENDA

- granica obszaru objętego planem
- linie rozgraniczające tereny o różnym przeznaczeniu lub różnych zasadach zagospodarowania
- nieprzekraczalna linia zabudowy
- RM** tereny zabudowy zagrodowej w gospodarstwach rolnych, hodowlanych i ogrodniczych
- KDG** drogi gminne
- strefa OW obserwacji archeologicznej
- granica Obszaru Chronionego Krajobrazu Doliny Ciemieni
- linie energetyczne średniego napięcia
- strefa techniczna od istniejącej linii elektroenergetycznej Sn
- wymiary



Załącznik nr S5 do Uchwały  
nr XXXI/282/2017  
Rady Gminy Niemce  
z dnia 27 czerwca 2017 r.

Przewodniczący  
Rady Gminy Niemce

Zmiana Miejscowego Planu Zagospodarowania  
Przestrzennego Gminy Niemce  
**STREFA "S"**

skala  
rysunku  
**1:1 000**

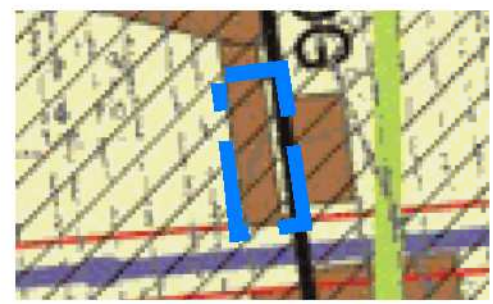

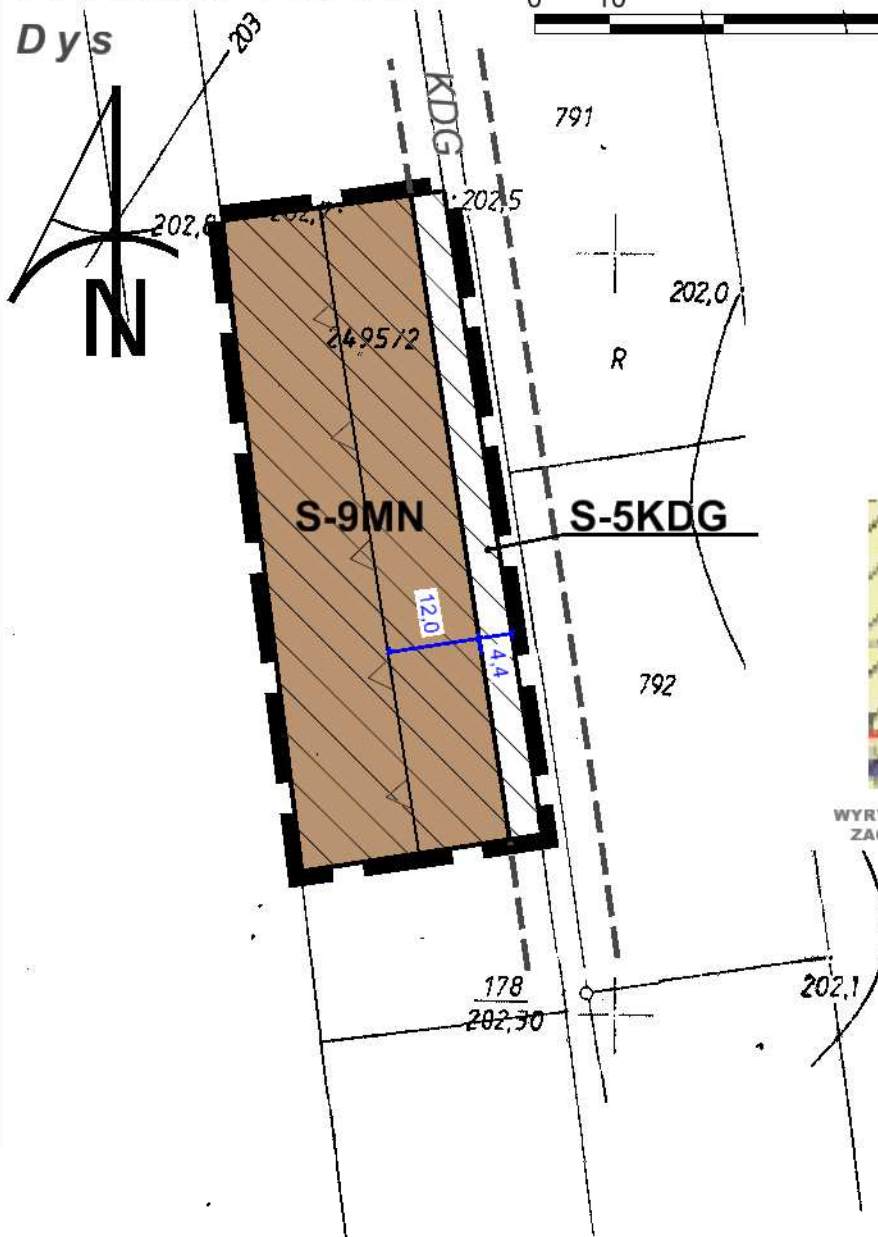
obsługa komunikacyjna

informacyjne oznaczenie dróg wynikające z obowiązującego MPZP

Obszar objęty planem w całości zlokalizowany jest w granicach udokumentowanego Głównego Zbiornika Wód Podziemnych nr 406 Niecka Lubelska



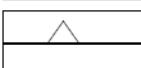






# ZMIANA MIEJSCOWEGO PLANU ZAGOSPODAROWANIA PRZESTRZENNEGO GMINY NIEMCE

## RYSUNEK PLANU



WYRYS ZE ZMIANY STUDIUM UWARUNKOWAŃ I KIERUNKÓW ZAGOSPODAROWANIA PRZESTRZENNEGO GMINY NIEMCE

## LEGENDA

-  granica obszaru objętego planem
-  linie rozgraniczające tereny o różnym przeznaczeniu lub różnych zasadach zagospodarowania
-  nieprzekraczalna linia zabudowy
-  **MN** tereny zabudowy mieszkaniowej jednorodzinnej
-  **KDG** drogi gminne
-  strefa OW obserwacji archeologicznej
-  wymiary
-  obsługa komunikacyjna
-  informacyjne oznaczenie dróg wynikające z obowiązującego MPZP

Obszar objęty planem w całości zlokalizowany jest w granicach udokumentowanego Głównego Zbiornika Wód Podziemnych nr 406 Niecka Lubelska

Załącznik nr S6 do Uchwały  
nr XXXI/282/2017  
Rady Gminy Niemce  
z dnia 27 czerwca 2017 r.

Przewodniczący  
Rady Gminy Niemce

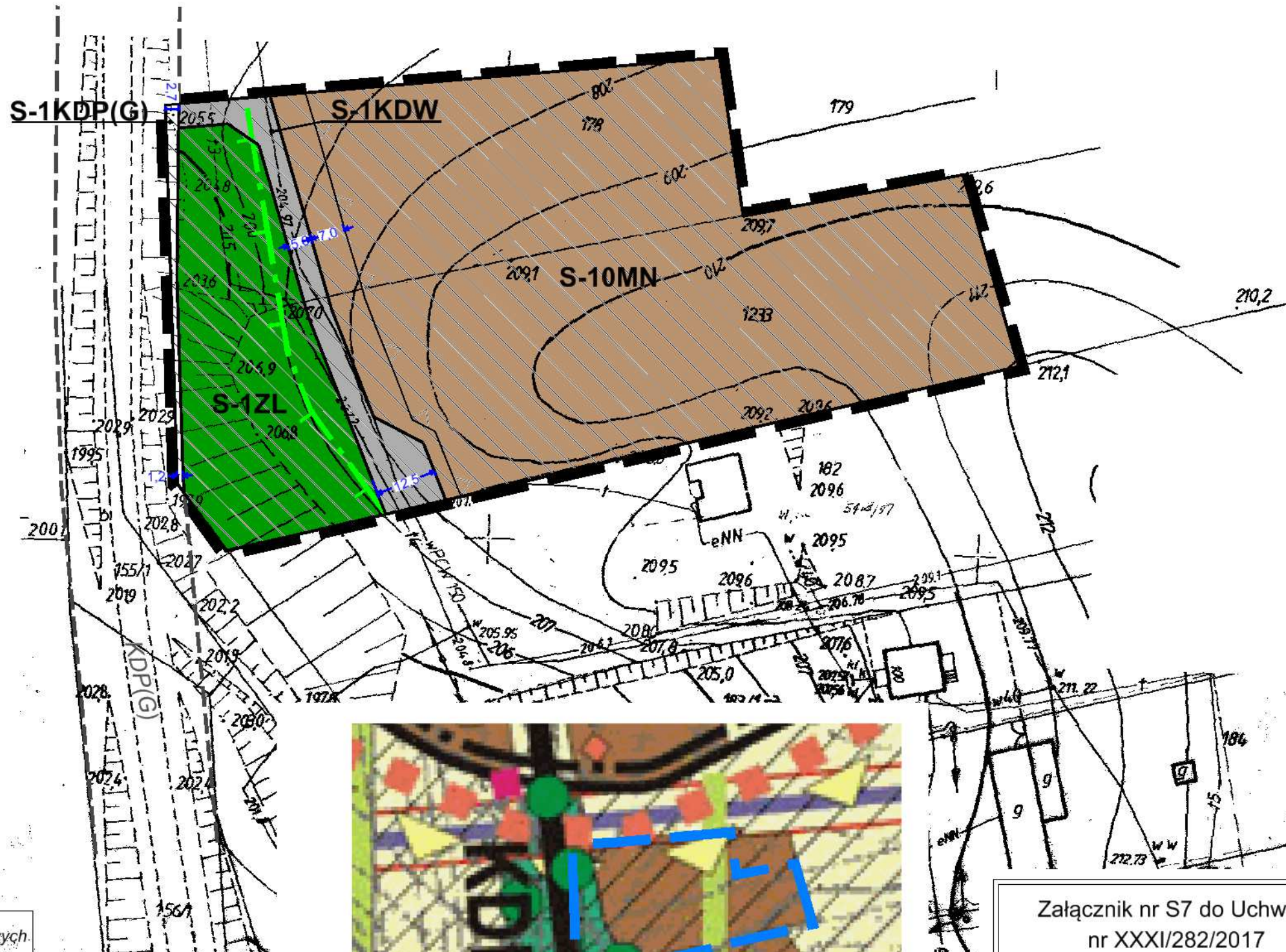

Zmiana Miejscowego Planu Zagospodarowania  
Przestrzennego Gminy Niemce  
**STREFA "S"**

skala  
rysunku  
**1:1 000**



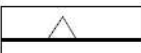









# ZMIANA MIEJSCOWEGO PLANU ZAGOSPODAROWANIA PRZESTRZENNEGO GMINY NIEMCE

RYSUNEK PLANU

Dys



## LEGENDA

-  granica obszaru objętego planem
-  linie rozgraniczające tereny o różnym przeznaczeniu lub różnych zasadach zagospodarowania
-  nieprzekraczalna linia zabudowy
-  MN tereny zabudowy mieszkaniowej jednorodzinnej
-  ZL lasy
-  KDP(G) drogi powiatowe - główne
-  KDW drogi wewnętrzne
-  strefa OW obserwacji archeologicznej
-  granica Ekologicznego Systemu Obszarów Chronionych (ESOCh)
-  wymiary
-  obsługa komunikacyjna
-  informacyjne oznaczenie dróg wynikające z obowiązującego MPZP

Obszar objęty planem w całości zlokalizowany jest w granicach udokumentowanego Głównego Zbiornika Wód Podziemnych nr 406 Niecka Lubelska



WYRYS ZE ZMIANY STUDIUM UWARUNKWAŃ I KIERUNKÓW ZAGOSPODAROWANIA PRZESTRZENNEGO GMINY NIEMCE

Kopia potwierdzenia pochodzenia map papierowych.



Załącznik nr S7 do Uchwały  
nr XXXI/282/2017  
Rady Gminy Niemce  
z dnia 27 czerwca 2017 r.

Przewodniczący  
Rady Gminy Niemce

Zmiana Miejscowego Planu Zagospodarowania  
Przestrzennego Gminy Niemce

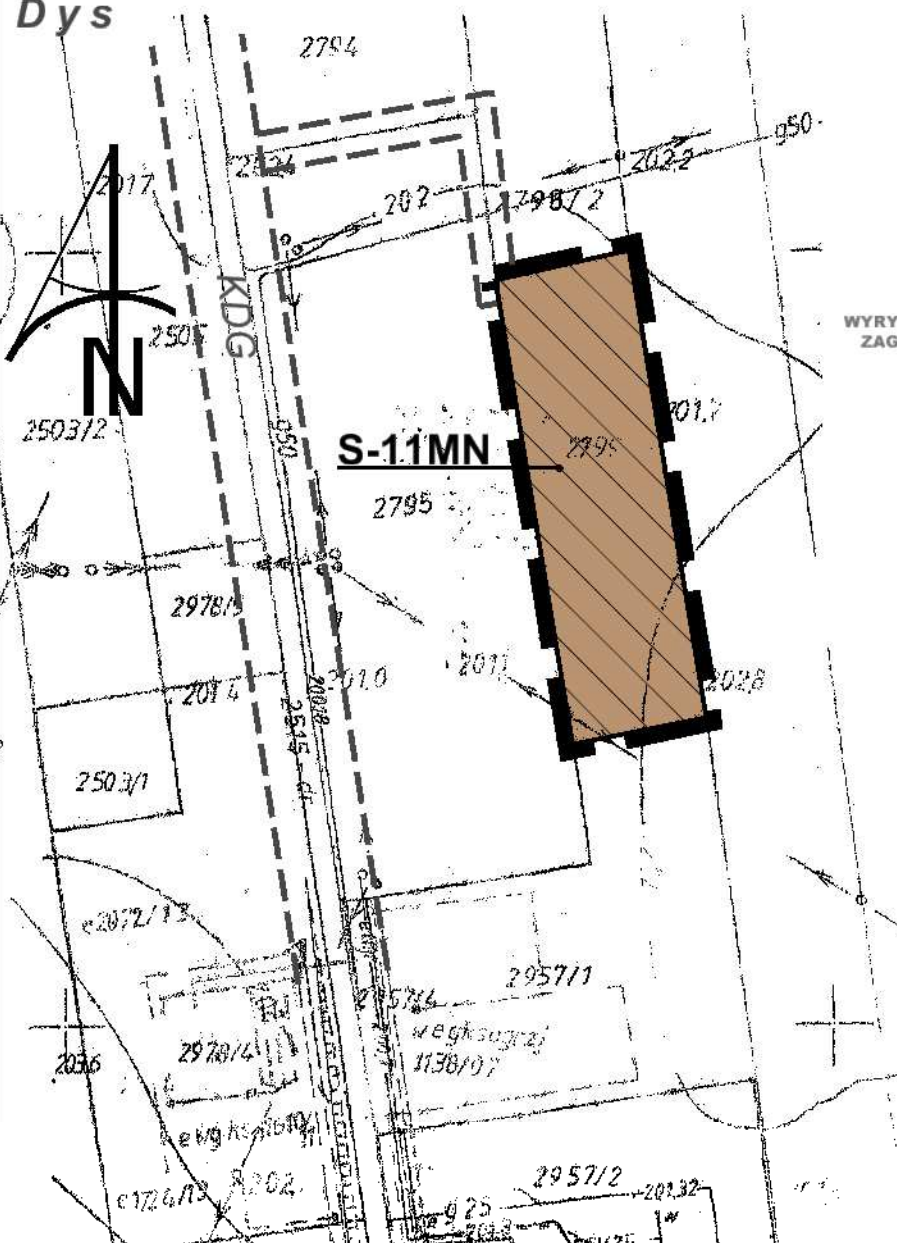
STREFA "S"

skala  
rysunku  
1:1 000

# ZMIANA MIEJSCOWEGO PLANU ZAGOSPODAROWANIA PRZESTRZENNEGO GMINY NIEMCE







## RYSUNEK PLANU

Dys



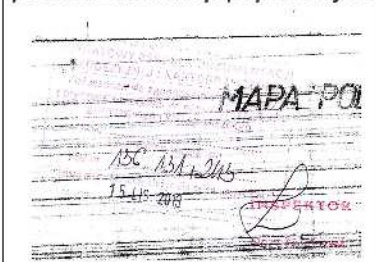
WYRYS ZE ZMIANY STUDIUM UWARUNKOWAŃ I KIERUNKÓW ZAGOSPODAROWANIA PRZESTRZENNEGO GMINY NIEMCE

## LEGENDA

-  granica obszaru objętego planem
-  linie rozgraniczające tereny o różnym przeznaczeniu lub różnych zasadach zagospodarowania
-  **MN** tereny zabudowy mieszkaniowej jednorodzinnej
-  strefa OW obserwacji archeologicznej
-  obsługa komunikacyjna
-  **KDG** informacyjne oznaczenie dróg wynikające z obowiązującego MPZP

Obszar objęty planem w całości zlokalizowany jest w granicach udokumentowanego Głównego Zbiornika Wód Podziemnych nr 406 Niecka Lubelska

Kopia potwierdzenia pochodzenia map papierowych



Załącznik nr S8 do Uchwały  
nr XXXI/282/2017  
Rady Gminy Niemce  
z dnia 27 czerwca 2017 r.

Przewodniczący  
Rady Gminy Niemce

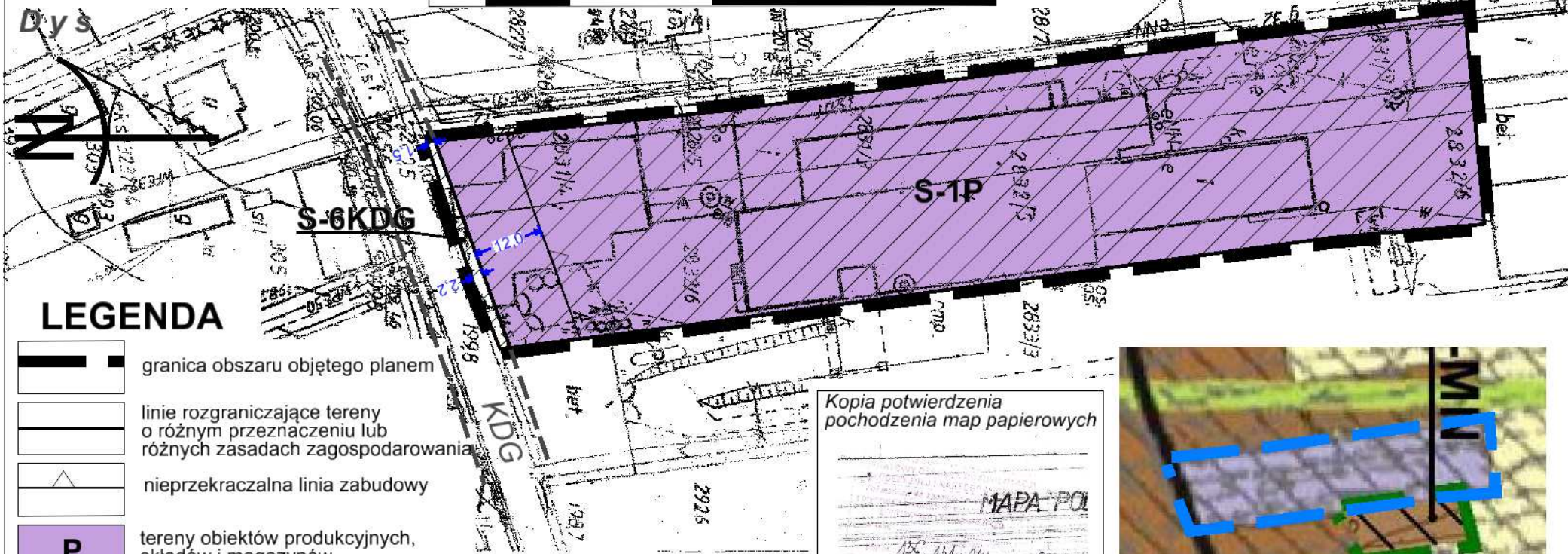
Zmiana Miejscowego Planu Zagospodarowania  
Przestrzennego Gminy Niemce  
**STREFA "S"**

skala  
rysunku  
**1:1 000**



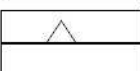


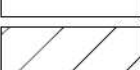
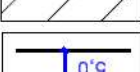
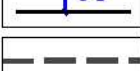

# ZMIANA MIEJSCOWEGO PLANU ZAGOSPODAROWANIA PRZESTRZENNEGO GMINY NIEMCE

RYSUNEK PLANU

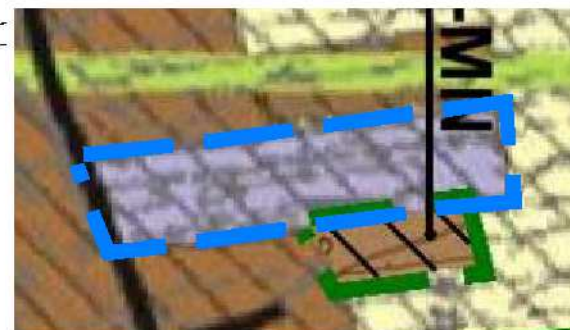
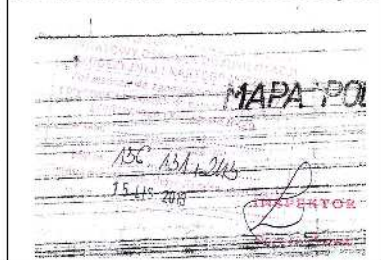
0 10 50 100



## LEGENDA

-  granica obszaru objętego planem
-  linie rozgraniczające tereny o różnym przeznaczeniu lub różnych zasadach zagospodarowania
-  nieprzekraczalna linia zabudowy
-  **P** tereny obiektów produkcyjnych, składów i magazynów
-  **KDG** drogi gminne
-  strefa OW obserwacji archeologicznej
-  **0'9** wymiary
-  obsługa komunikacyjna
-  **KDG** informacyjne oznaczenie dróg wynikające z obowiązującego MPZP

Kopia potwierdzenia pochodzenia map papierowych



WYRYS ZE ZMIANY STUDIUM UWARUNKOWAN I KIERUNKÓW ZAGOSPODAROWANIA PRZESTRZENNEGO GMINY NIEMCE

Załącznik nr S9 do Uchwały  
nr XXXI/282/2017  
Rady Gminy Niemce  
z dnia 27 czerwca 2017 r.

Przewodniczący  
Rady Gminy Niemce

Zmiana Miejscowego Planu Zagospodarowania  
Przestrzennego Gminy Niemce

**STREFA "S"**

skala  
rysunku

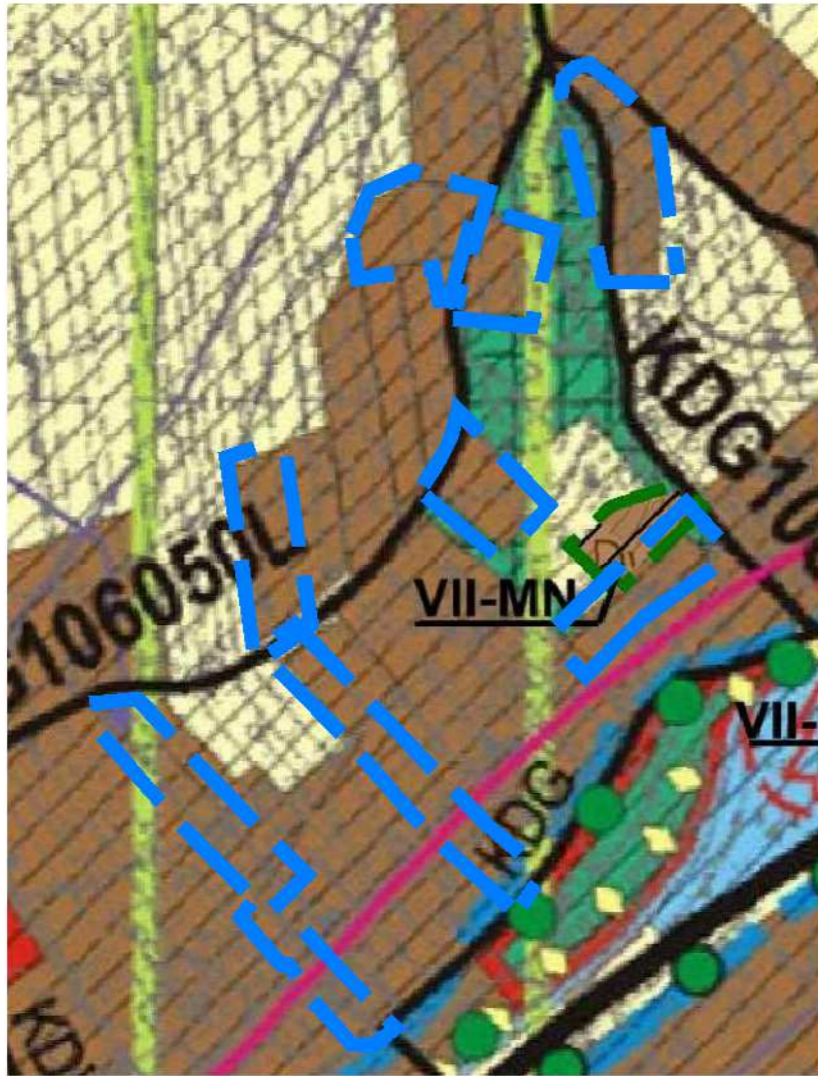
**1:1 000**

Obszar objęty planem w całości zlokalizowany jest w granicach udokumentowanego Głównego Zbiornika Wód Podziemnych nr 406 Niecka Lubelska

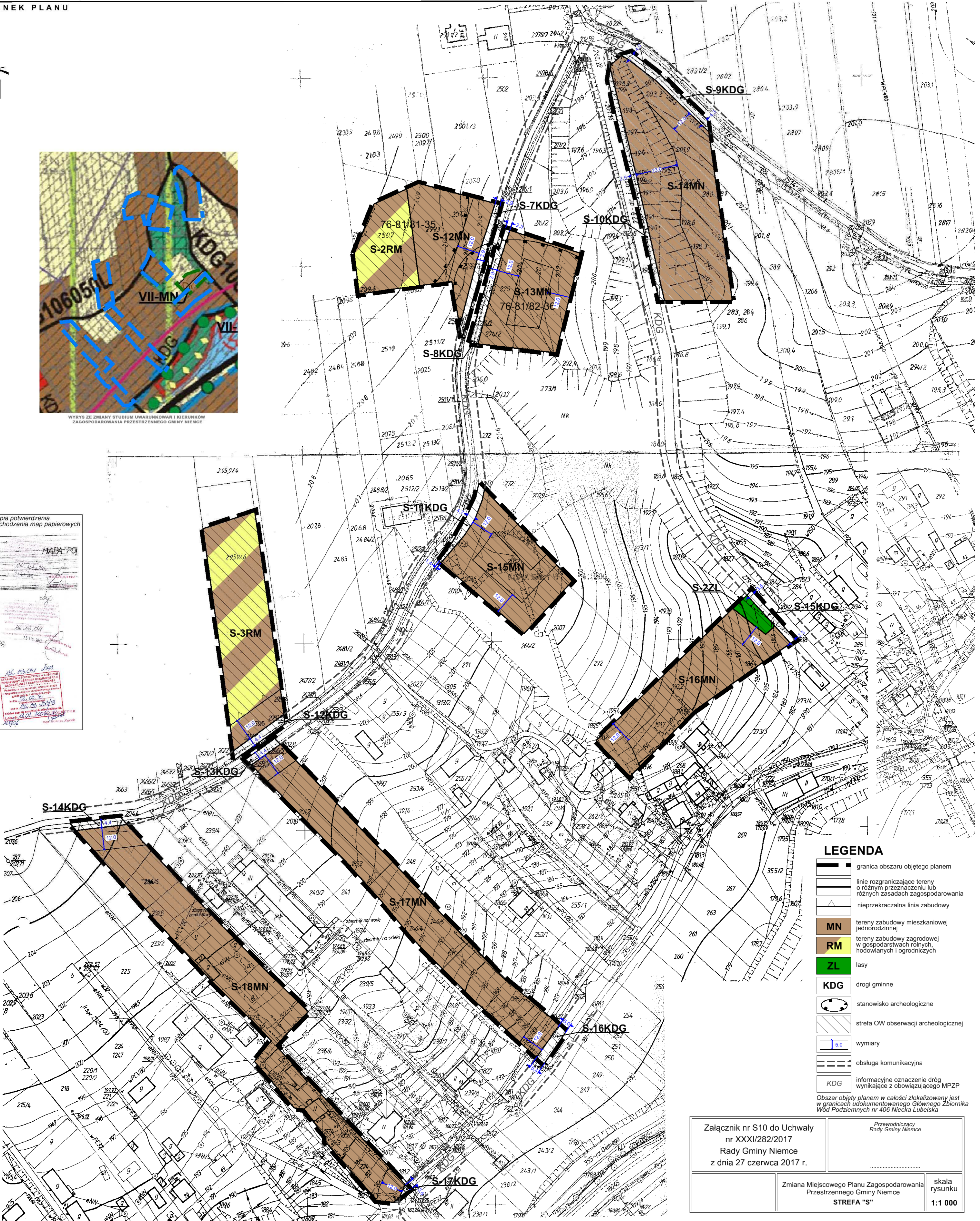
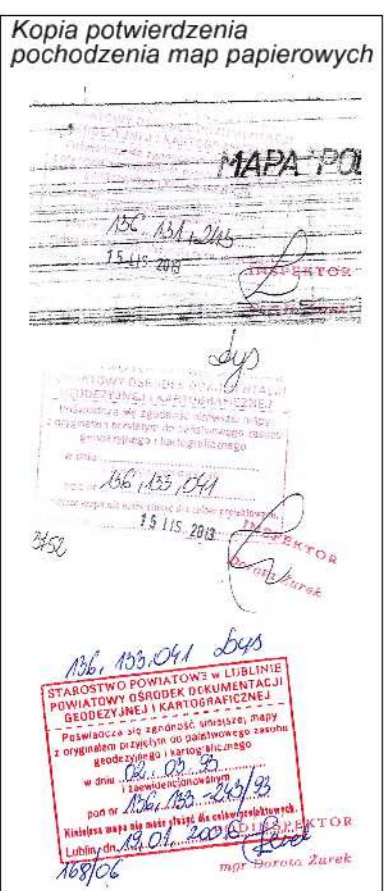
# ZMIANA MIEJSCOWEGO PLANU ZAGOSPODAROWANIA PRZESTRZENNEGO GMINY NIEMCE

0 10 50 100

RYSUNEK PLANU  
Dys



WYRYS ZE ZMIANY STUDIUM UWARUNKOWAŃ I KIERUNKÓW ZAGOSPODAROWANIA PRZESTRZENNEGO GMINY NIEMCE



- LEGENDA**
- granica obszaru objętego planem
  - linie rozgraniczające tereny o różnym przeznaczeniu lub różnych zasadach zagospodarowania
  - nieprzekraczalna linia zabudowy
  - MN tereny zabudowy mieszkaniowej jednorodzinnej
  - RM tereny zabudowy zagrodowej w gospodarstwach rolnych, hodowlanych i ogrodniczych
  - ZL lasy
  - KDG drogi gminne
  - stanowisko archeologiczne
  - strefa OW obserwacji archeologicznej
  - wymiary
  - obsługa komunikacyjna
  - informacyjne oznaczenie dróg wynikające z obowiązującego MPZP
- Obszar objęty planem w całości zlokalizowany jest w granicach udokumentowanego Głównego Zbiornika Wód Podziemnych nr 406 Niecka Lubelska

Załącznik nr S10 do Uchwały nr XXXI/282/2017 Rady Gminy Niemce z dnia 27 czerwca 2017 r.

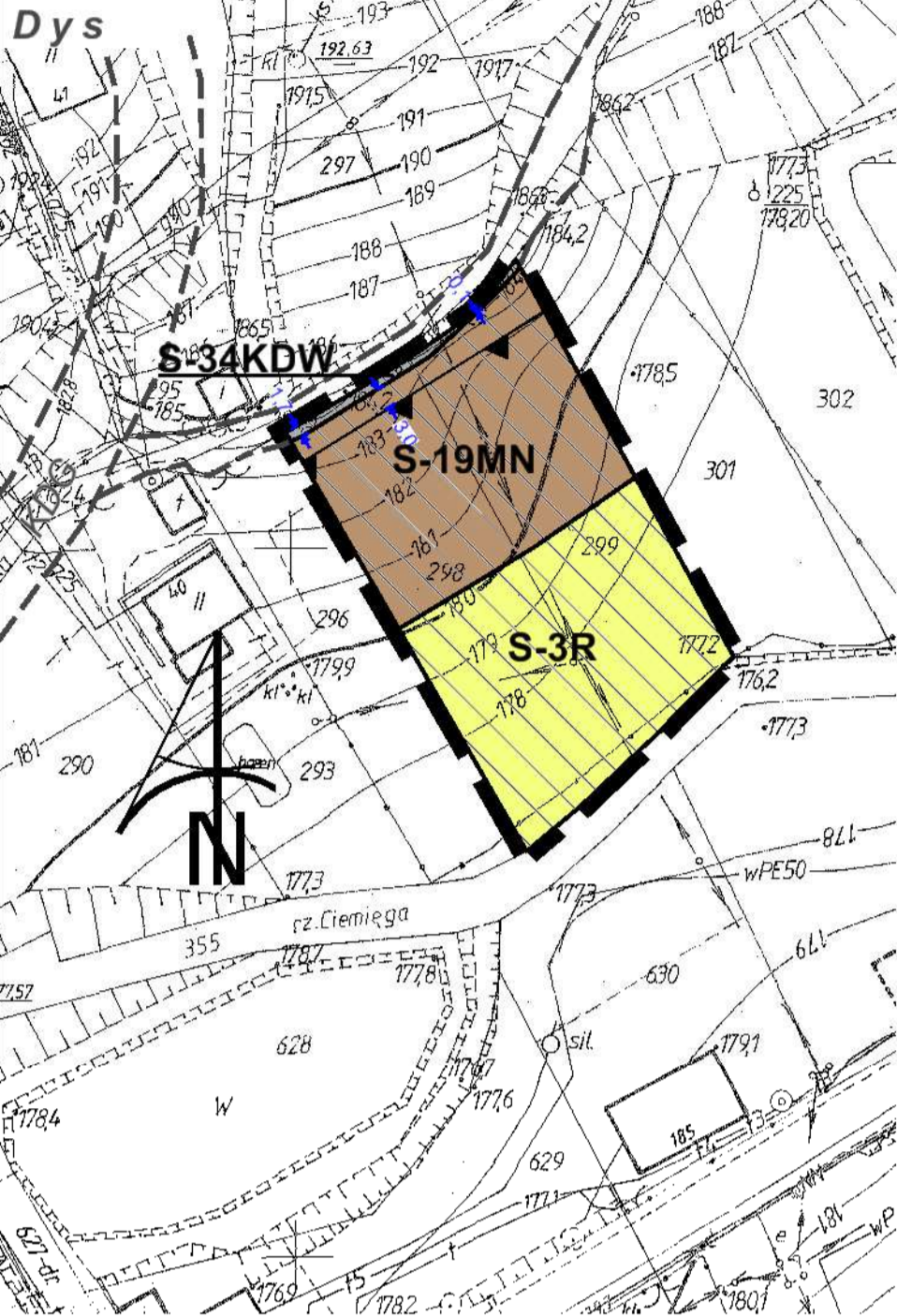
Przewodniczący Rady Gminy Niemce

Zmiana Miejscowego Planu Zagospodarowania Przemysłowego Gminy Niemce skala rysunku 1:1 000

**STREFA "S"**














# ZMIANA MIEJSCOWEGO PLANU ZAGOSPODAROWANIA PRZESTRZENNEGO GMINY NIEMCE

RYSUNEK PLANU



WYRYS ZE ZMIANY STUDIUM UWARUNKOWAŃ I KIERUNKÓW ZAGOSPODAROWANIA PRZESTRZENNEGO GMINY NIEMCE

## LEGENDA

-  granica obszaru objętego planem
-  linie rozgraniczające tereny o różnym przeznaczeniu lub różnych zasadach zagospodarowania
-  nieprzekraczalna linia zabudowy
-  obowiązująca linia zabudowy
-  MN tereny zabudowy mieszkaniowej jednorodzinnej
-  R tereny rolnicze
-  KDW drogi wewnętrzne
-  stanowisko archeologiczne
-  strefa OW obserwacji archeologicznej
-  granica Ekologicznego Systemu Obszarów Chronionych (ESOCh)
-  wymiary
-  obsługa komunikacyjna
-  KDG informacyjne oznaczenie dróg wynikające z obowiązującego MPZP

Obszar objęty planem w całości zlokalizowany jest w granicach udokumentowanego Głównego Zbiornika Wód Podziemnych nr 406 Niecka Lubelska



Kopia potwierdzenia pochodzenia map papierowych  
*186, 189, 041 dys*  
 186, 188, 551  
 186, 189, 041  
 17.05.2017

Załącznik nr S11 do Uchwały nr XXXI/282/2017 Rady Gminy Niemce z dnia 27 czerwca 2017 r.

Przewodniczący Rady Gminy Niemce


Zmiana Miejscowego Planu Zagospodarowania Przemysłowego Gminy Niemce  
**STREFA "S"**  
 skala rysunku 1:1 000






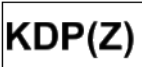




# ZMIANA MIEJSCOWEGO PLANU ZAGOSPODAROWANIA PRZESTRZENNEGO GMINY NIEMCE

## RYСУNEK PLANU

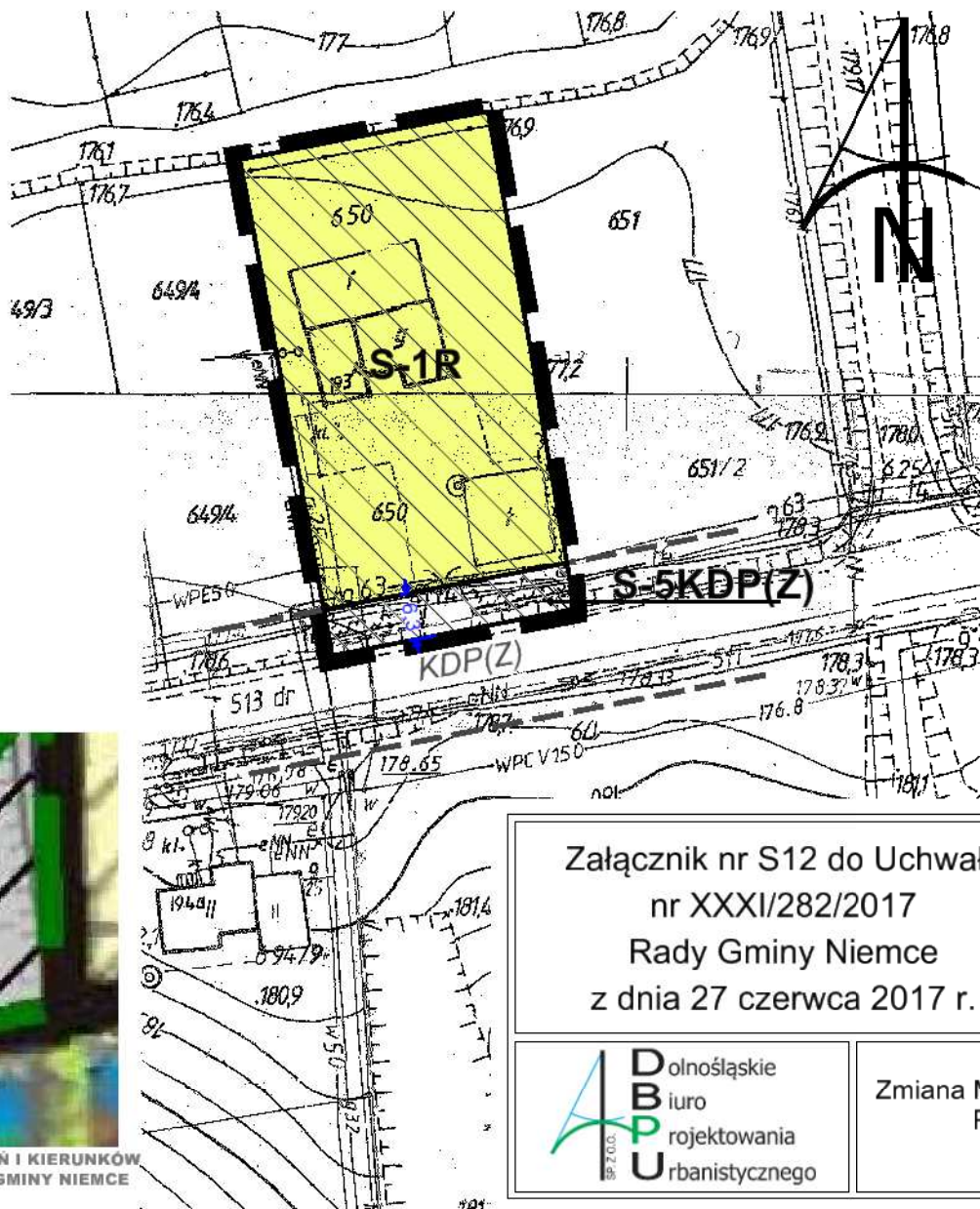
Dys



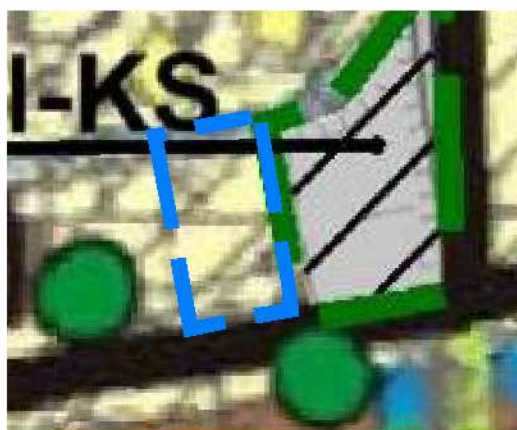
### LEGENDA

-  granica obszaru objętego planem
-  linie rozgraniczające tereny o różnym przeznaczeniu lub różnych zasadach zagospodarowania
-  **R** tereny rolnicze
-  **KDP(Z)** drogi powiatowe - zbiorcze
-  strefa OW obserwacji archeologicznej
-  wymiary
-  obsługa komunikacyjna
-  informacyjne oznaczenie dróg wynikające z obowiązującego MPZP

Obszar objęty planem w całości zlokalizowany jest w granicach udokumentowanego Głównego Zbiornika Wód Podziemnych nr 406 Niecka Lubelska



Kopia potwierdzenia pochodzenia map papierowych



WYRYS ZE ZMIANY STUDIUM UWARUNKOWAŃ I KIERUNKÓW ZAGOSPODAROWANIA PRZESTRZENNEGO GMINY NIEMCE

Załącznik nr S12 do Uchwały nr XXXI/282/2017 Rady Gminy Niemce z dnia 27 czerwca 2017 r.

Przewodniczący Rady Gminy Niemce



Zmiana Miejscowego Planu Zagospodarowania Przemysłowego Gminy Niemce

**STREFA "S"**

skala rysunku

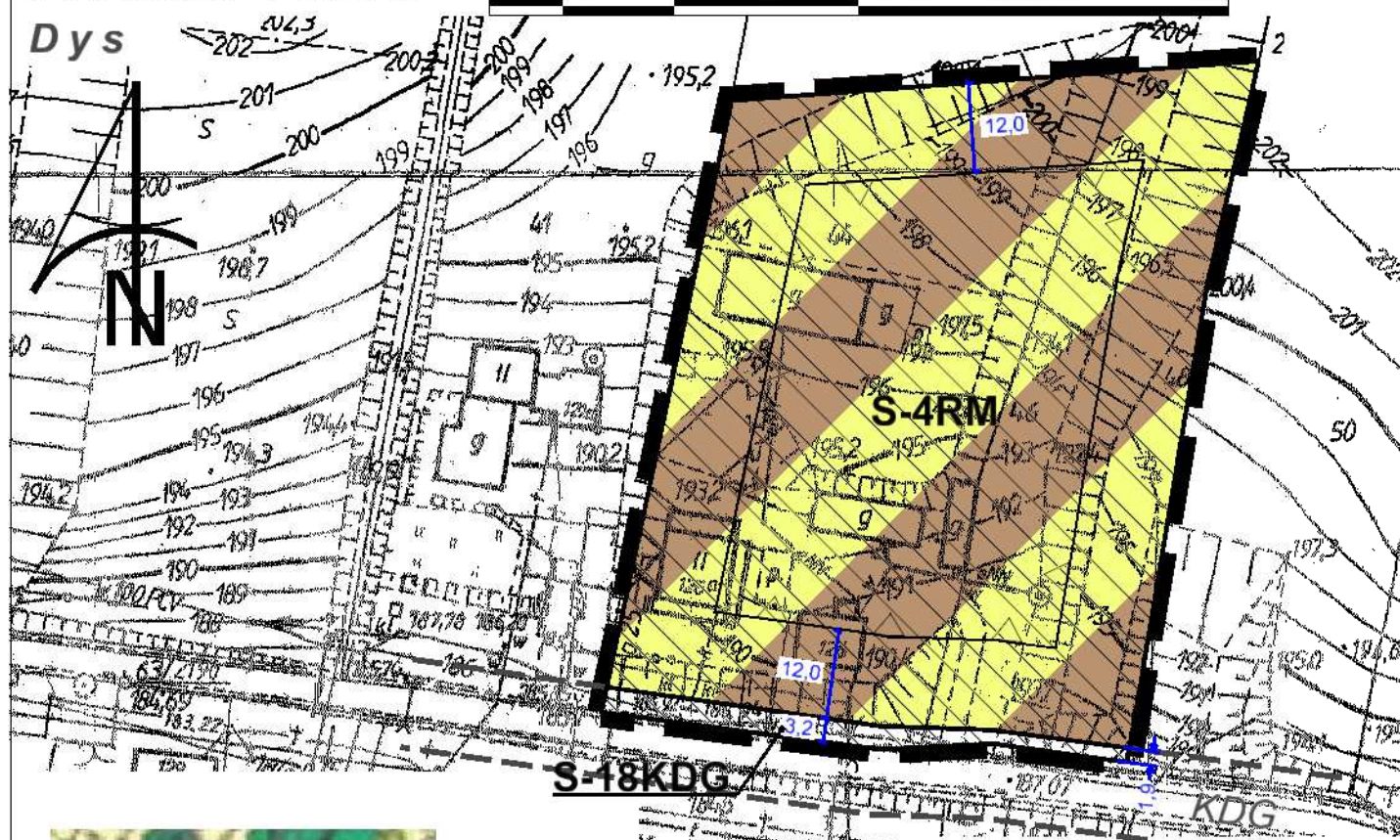
**1:1 000**

# ZMIANA MIEJSCOWEGO PLANU ZAGOSPODAROWANIA PRZESTRZENNEGO GMINY NIEMCE



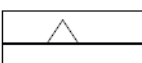




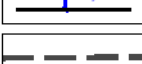

RYSUNEK PLANU

0 10 50 100

Dys



## LEGENDA

-  granica obszaru objętego planem
-  linie rozgraniczające tereny o różnym przeznaczeniu lub różnych zasadach zagospodarowania
-  nieprzekraczalna linia zabudowy
-  **RM** tereny zabudowy zagrodowej w gospodarstwach rolnych, hodowlanych i ogrodniczych
-  **KDG** drogi gminne
-  strefa OW obserwacji archeologicznej
-  wymiary
-  obsługa komunikacyjna
-  informacyjne oznaczenie dróg wynikające z obowiązującego MPZP

Obszar objęty planem w całości zlokalizowany jest w granicach udokumentowanego Głównego Zbiornika Wód Podziemnych nr 406 Niecka Lubelska



WYRYS ZE ZMIANY STUDIUM UWARUNKOWAŃ I KIERUNKÓW ZAGOSPODAROWANIA PRZESTRZENNEGO GMINY NIEMCE

Kopia potwierdzenia pochodzenia map papierowych

*Jef* MAPA PODST  
*Prof. Andrzej*  
*WSPKTYG*  
*Dr inż. Zurek*

Załącznik nr S13 do Uchwały nr XXXI/282/2017 Rady Gminy Niemce z dnia 27 czerwca 2017 r.

Przewodniczący Rady Gminy Niemce

Zmiana Miejscowego Planu Zagospodarowania Przemysłowego Gminy Niemce

**STREFA "S"**

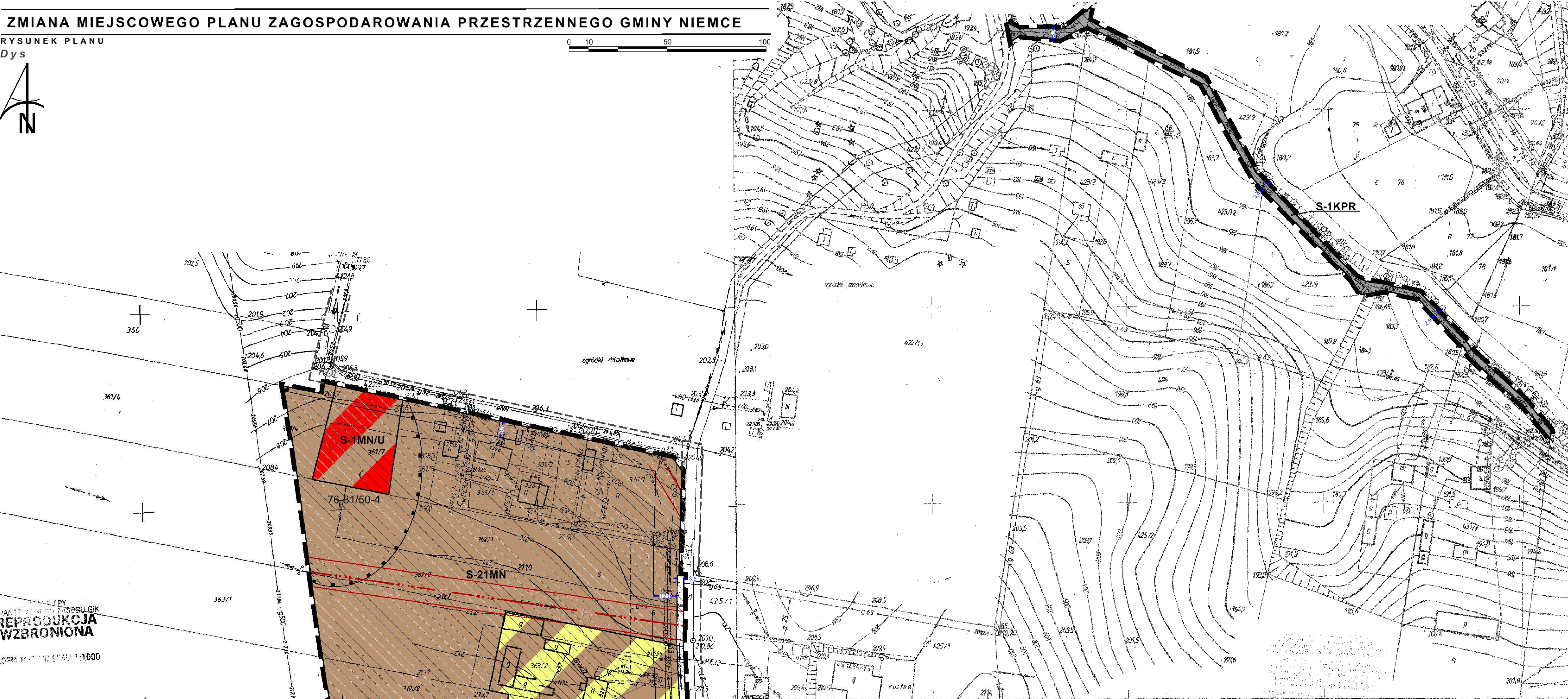
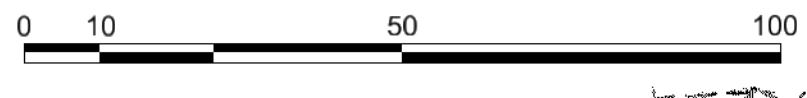
skala rysunku

**1:1 000**

ZMIANA MIEJSCOWEGO PLANU ZAGOSPODAROWANIA PRZESTRZENNEGO GMINY NIEMCE

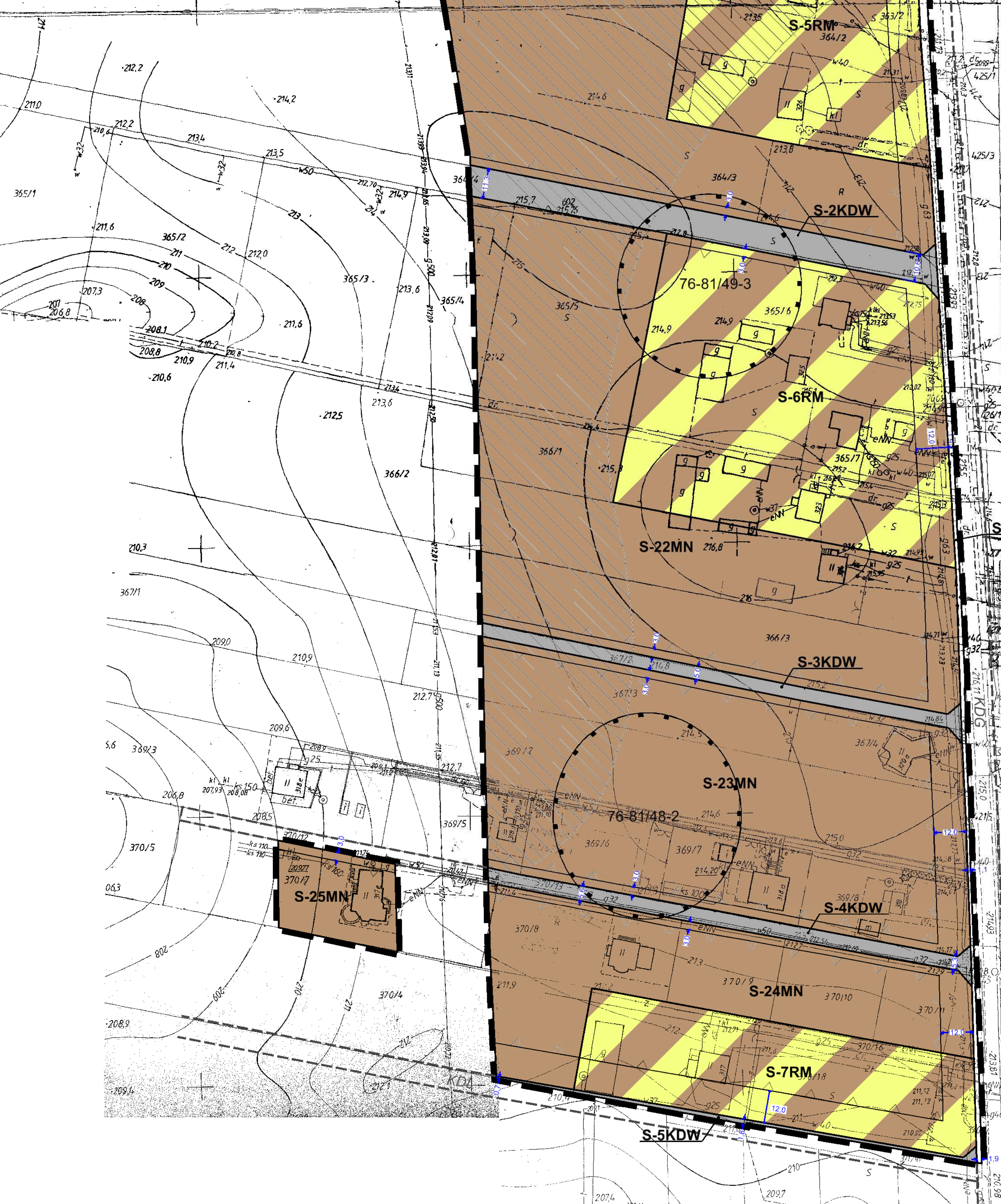
RYSunEK PLANU

Dys

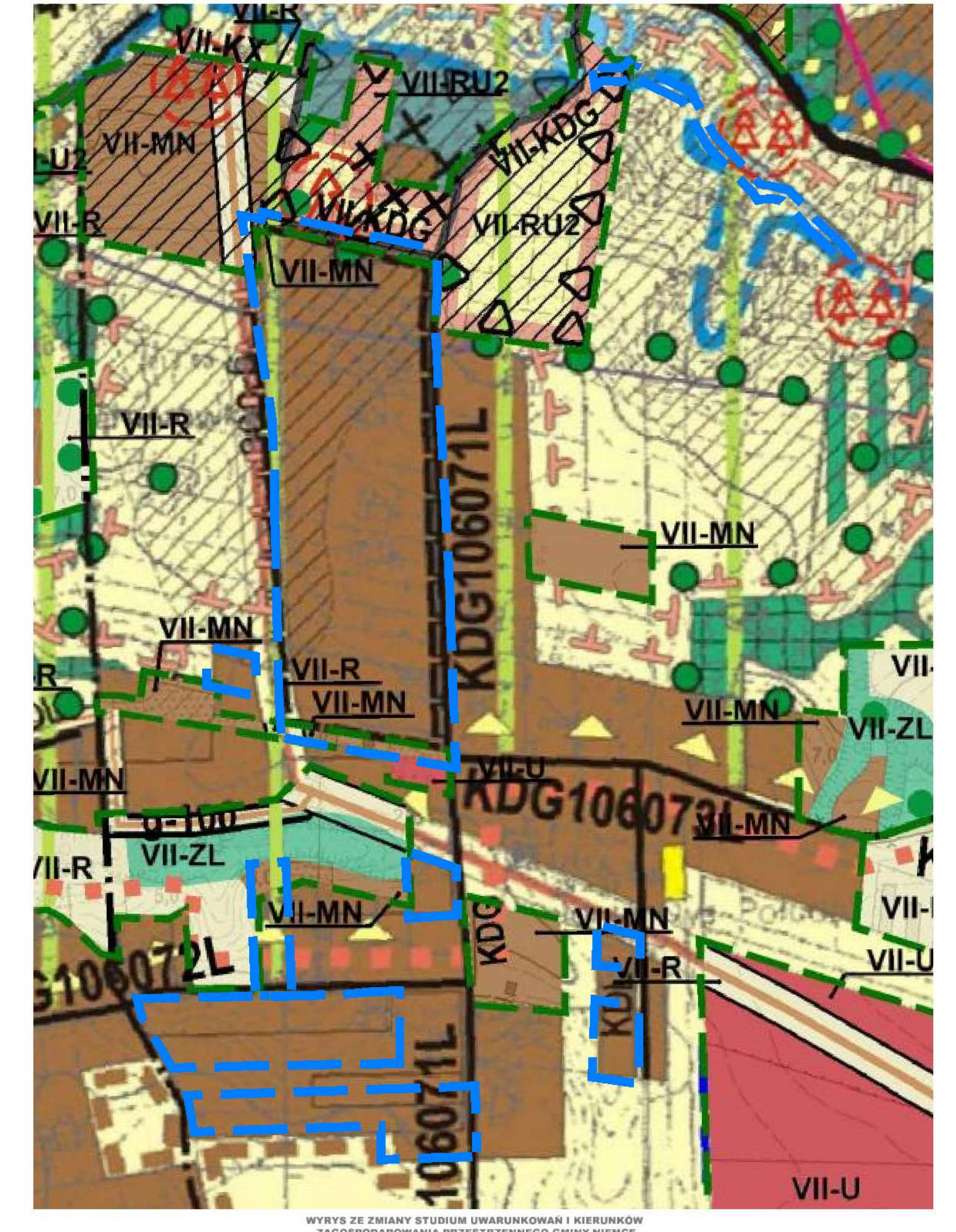


REPRODUKCJA WZBRONIONA

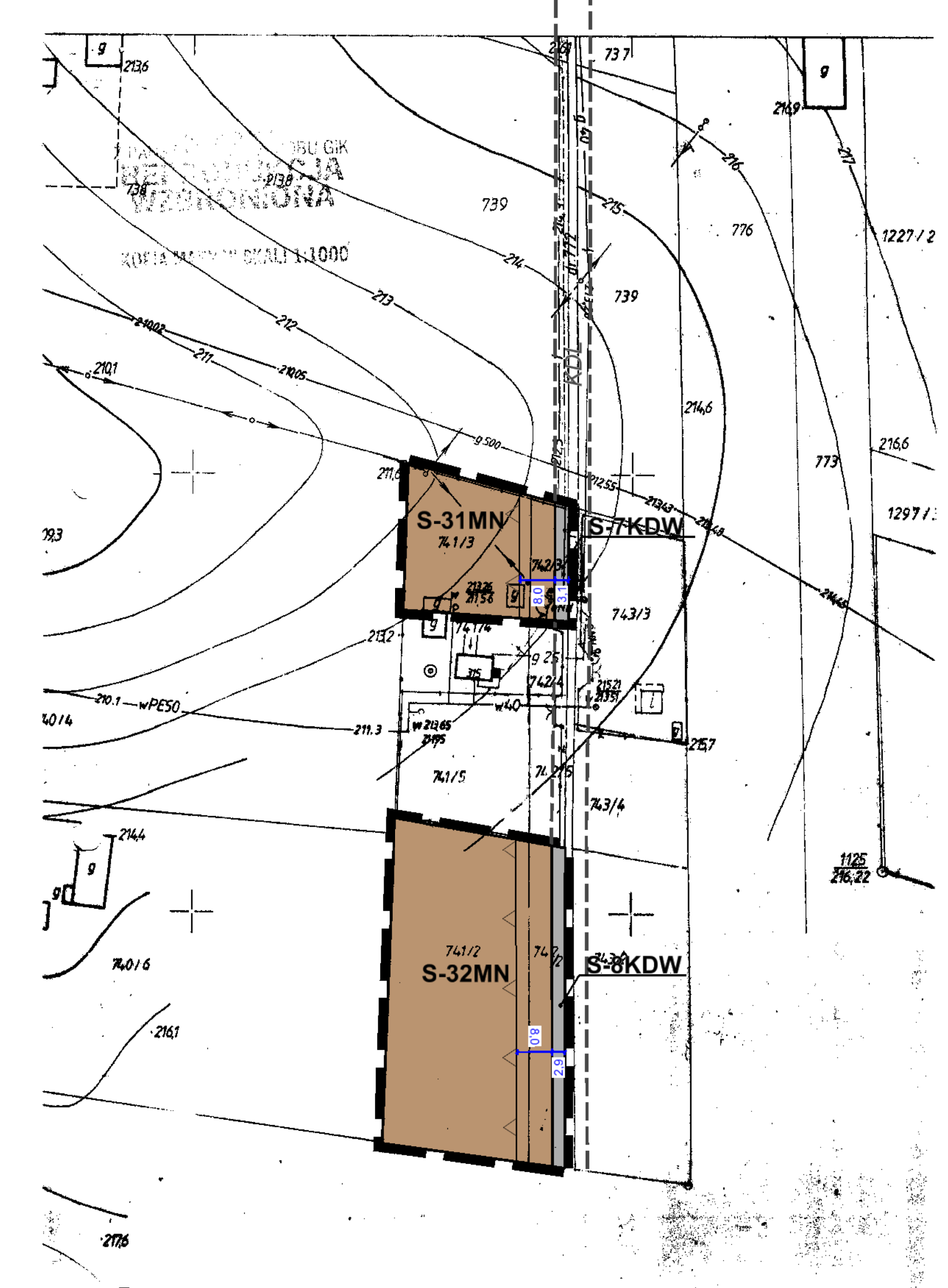
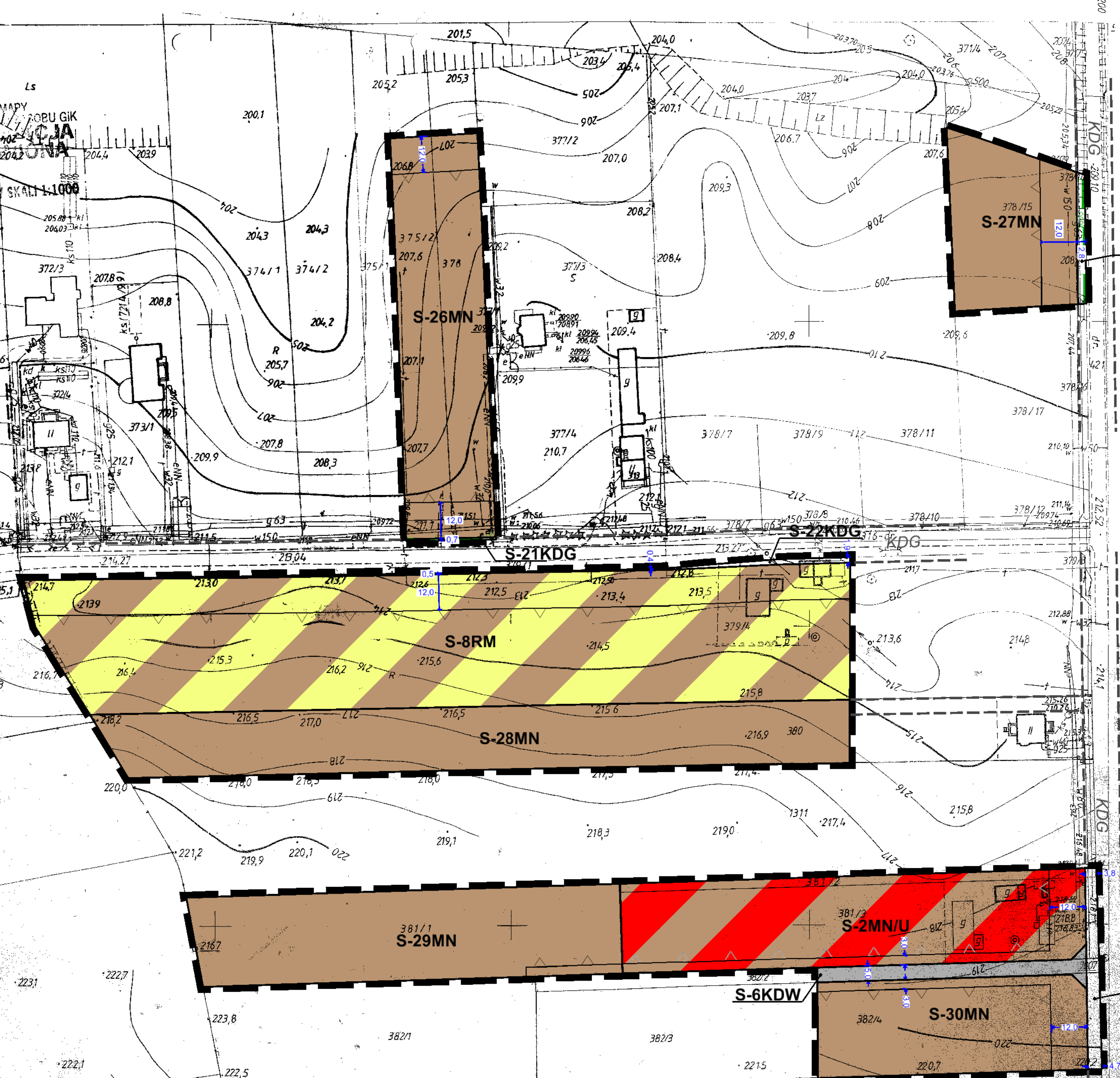
Skala 1:1000



Kopia potwierdzenia pochodzenia map papierowych



WYKRES ZMIANY STUDIUM UWARUNKOWAŃ I KIERUNKÓW ZAGOSPODAROWANIA PRZESTRZENNEGO GMINY NIEMCE



LEGENDA

- graniczna obszar objętego planem
- linia rozgraniczająca tereny o różnych przeznaczeniach lub różnych zasadach zagospodarowania
- nieprzekraczalna linia zabudowy
- tereny zabudowy mieszkaniowej jednorodzinnej
- tereny zabudowy mieszkaniowej jednorodzinnej i usługowej
- tereny zabudowy zagrodowej w gospodarstwach rolnych, hodowlanych i ogrodniczych
- drogi gminne
- drogi wewnętrzne
- ciągi pieszo - rowerowe
- stanowisko archeologiczne
- strefa OW obserwacji archeologicznej
- graniczna Obszaru Chronionego Krajobrazu Doliny Ciemnej
- istniejąca linia elektroenergetyczna Sn
- strefa techniczna od istniejącej linii elektroenergetycznej Sn
- wymiary
- obsługa komunikacyjna
- informacyjne oznaczenie dróg wynikające z obowiązującego MPZP
- KDG, KDL
- Obszar objęty planem w całości przekształcony jest w granicach udokumentowanego Głównego Zbioru Wód Podziemnych nr 406 Niecka Lubuska

Załącznik nr S14 do Uchwały nr XXXI/282/2017 Rady Gminy Niemce z dnia 27 czerwca 2017 r.

Zmiana Miejscowego Planu Zagospodarowania Przemianowego Gminy Niemce

skala rysunku 1:1000

STREFA "S"