

ZMIANA MIEJSCOWEGO PLANU ZAGOSPODAROWANIA PRZESTRZENNEGO GMINY NIEMCE

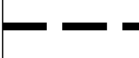

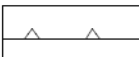




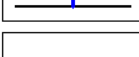
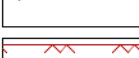


RYSUNEK PLANU Jakubowice Konińskie Kol.



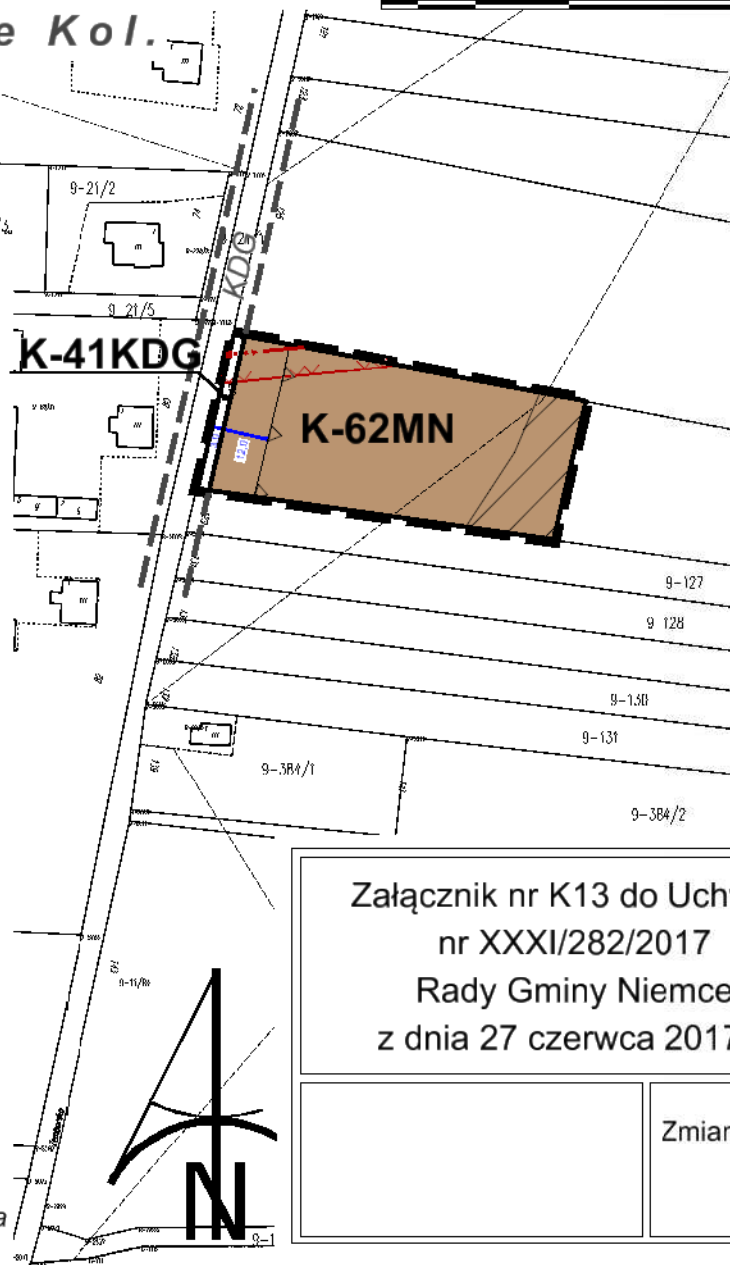
Kopia potwierdzenia
pochodzenia map papierowych



LEGENDA

-  granica obszaru objętego planem
-  linie rozgraniczające tereny o różnym przeznaczeniu lub różnych zasadach zagospodarowania
-  nieprzekraczalna linia zabudowy
-  **MN** tereny zabudowy mieszkaniowej jednorodzinnej
-  **KDG** drogi gminne
-  strefa OW obserwacji archeologicznej
-  wymiary
-  istniejąca linia elektroenergetyczna Sn
-  strefa techniczna od istniejącej linii elektroenergetycznej Sn
-  obsługa komunikacyjna
-  **KDG** informacyjne oznaczenie dróg wynikające z obowiązującego MPZP

Obszar objęty planem w całości zlokalizowany jest w granicach udokumentowanego Głównego Zbiornika Wód Podziemnych nr 406 Niecka Lubelska



WYRYS ZE ZMIANY STUDIUM UWARUNKOWAŃ I KIERUNKÓW ZAGOSPODAROWANIA PRZESTRZENNEGO GMINY NIEMCE

Załącznik nr K13 do Uchwały
nr XXXI/282/2017
Rady Gminy Niemce
z dnia 27 czerwca 2017 r.

Przewodniczący
Rady Gminy Niemce

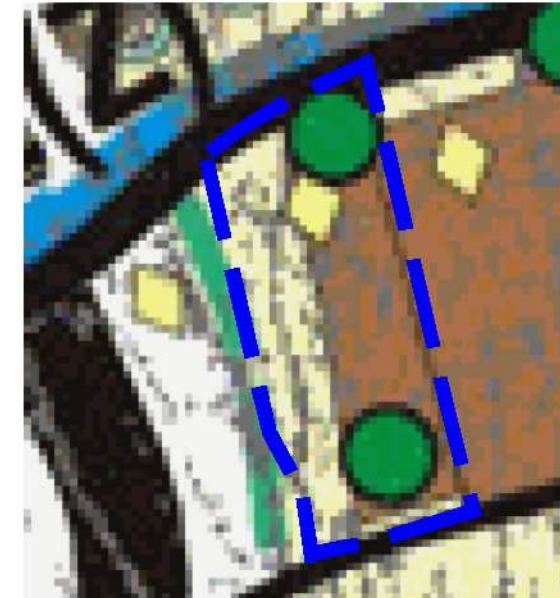
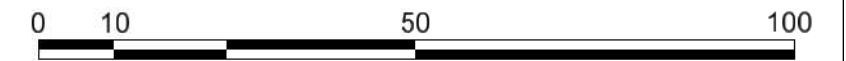
.....

Zmiana Miejscowego Planu Zagospodarowania
Przestrzennego Gminy Niemce
STREFA "K"

skala
rysunku
1:2 000

ZMIANA MIEJSCOWEGO PLANU ZAGOSPODAROWANIA PRZESTRZENNEGO GMINY NIEMCE

RYSUNEK PLANU
Jakubowice Konińskie



WYRYS ZE ZMIANY STUDIUM UWARUNKOWAŃ I KIERUNKÓW ZAGOSPODAROWANIA PRZESTRZENNEGO GMINY NIEMCE

LEGENDA

- granica obszaru objętego planem
 - linie rozgraniczające tereny o różnym przeznaczeniu lub różnych zasadach zagospodarowania
 - nieprzekraczalna linia zabudowy
 - RM** tereny zabudowy zagrodowej w gospodarstwach rolnych, hodowlanych i ogrodniczych
 - R** tereny rolnicze
 - KDP(Z)** drogi powiatowe - zbiorcze
 - KDG** drogi gminne
 - wymiary
 - granica Ekologicznego Systemu Obszarów Chronionych (ESOCh)
 - obsługa komunikacyjna
 - KDP(Z), KDG** informacyjne oznaczenie dróg wynikające z obowiązującego MPZP
- Obszar objęty planem w całości zlokalizowany jest w granicach udokumentowanego Głównego Zbiornika Wód Podziemnych nr 406 Niecka Lubelska*

Kopia potwierdzenia pochodzenia map papierowych

Jakubowice Konińskie

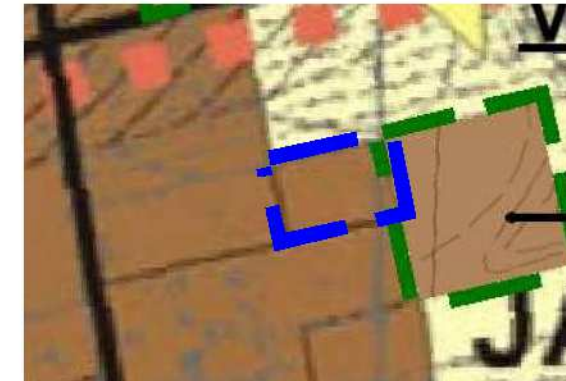
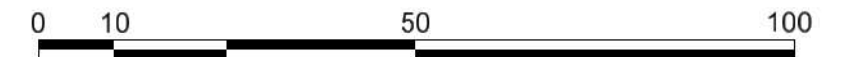
 28 PAZ 2013

 Dorota Żurek

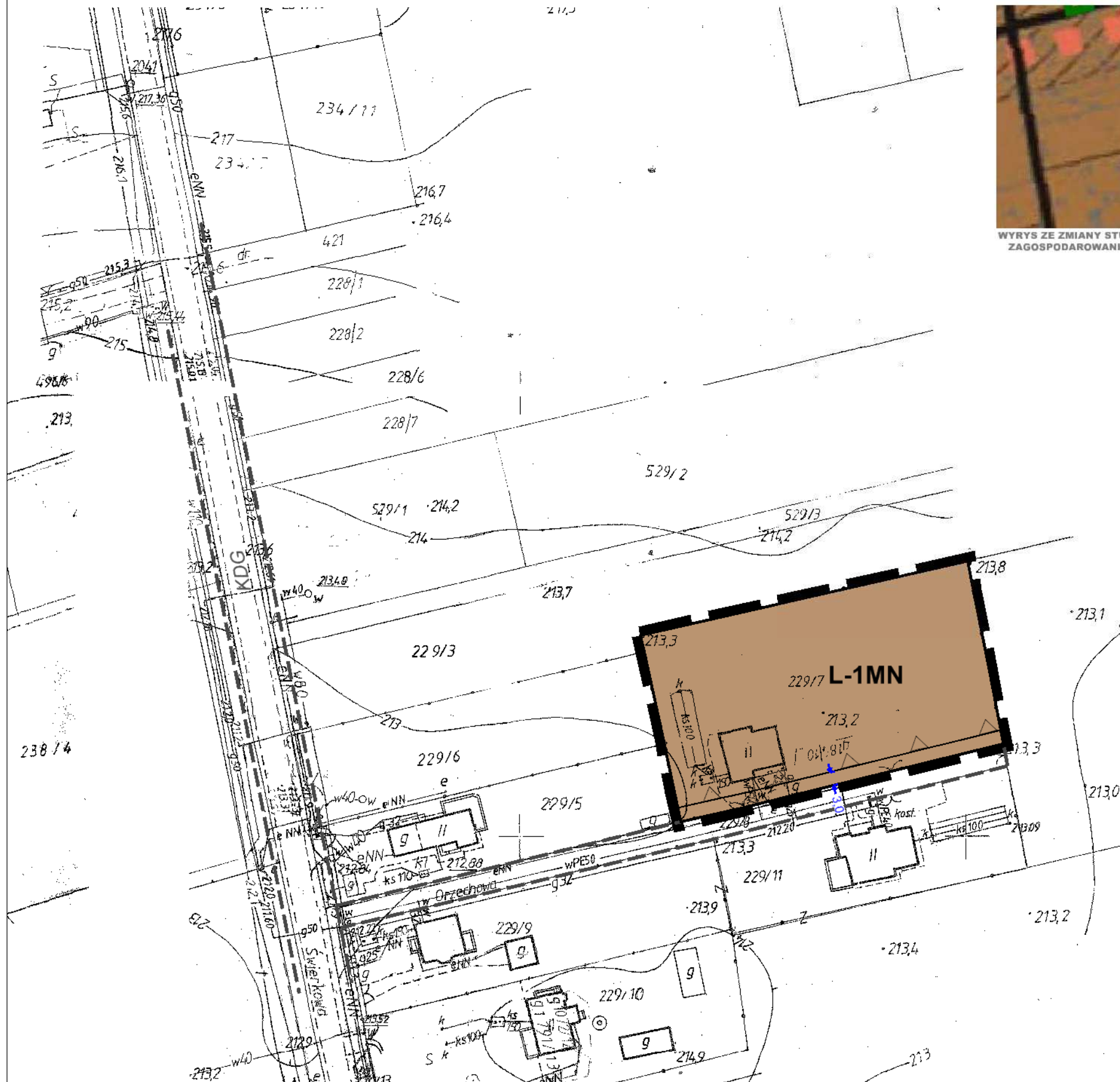

Załącznik nr L1 do Uchwały nr XXXI/282/2017 Rady Gminy Niemce z dnia 27 czerwca 2017 r.	Przewodniczący Rady Gminy Niemce
Zmiana Miejscowego Planu Zagospodarowania Przestrzennego Gminy Niemce STREFA "L"	skala rysunku 1:1 000

ZMIANA MIEJSCOWEGO PLANU ZAGOSPODAROWANIA PRZESTRZENNEGO GMINY NIEMCE

RYSUNEK PLANU
Jakubowice Konińskie



WYRYS ZE ZMIANY STUDIUM UWARUNKOWAŃ I KIERUNKÓW ZAGOSPODAROWANIA PRZESTRZENNEGO GMINY NIEMCE



LEGENDA

- granica obszaru objętego planem
- linie rozgraniczające tereny o różnym przeznaczeniu lub różnych zasadach zagospodarowania
- nieprzekraczalna linia zabudowy
- MN tereny zabudowy mieszkaniowej jednorodzinnej
- wymiary
- obsługa komunikacyjna
- informacyjne oznaczenie dróg wynikające z obowiązującego MPZP

Obszar objęty planem w całości zlokalizowany jest w granicach udokumentowanego Głównego Zbiornika Wód Podziemnych nr 406 Niecka Lubelska

Załącznik nr L2 do Uchwały nr XXXI/282/2017 Rady Gminy Niemce z dnia 27 czerwca 2017 r.

Przewodniczący Rady Gminy Niemce

Zmiana Miejscowego Planu Zagospodarowania Przestrzennego Gminy Niemce

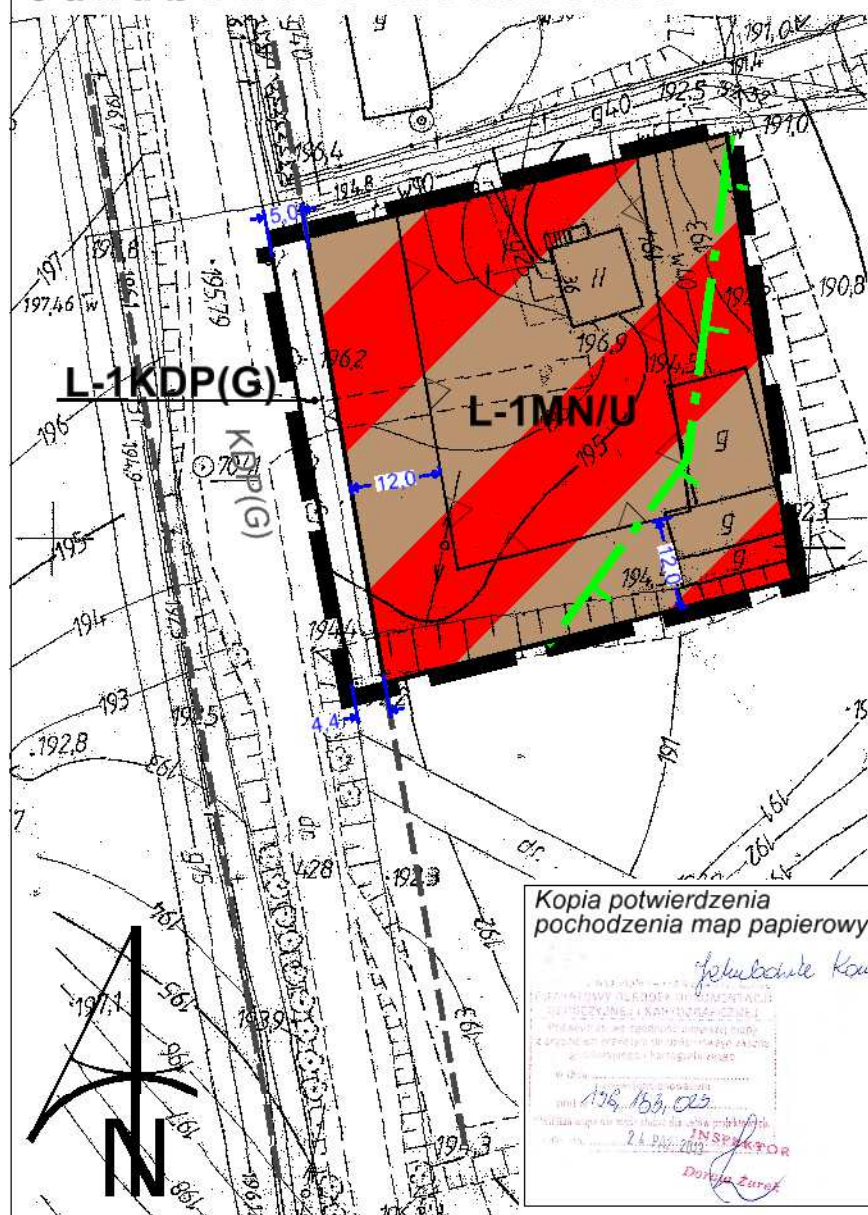
STREFA "L"

skala rysunku
1:1 000

ZMIANA MIEJSCOWEGO PLANU ZAGOSPODAROWANIA PRZESTRZENNEGO GMINY NIEMCE



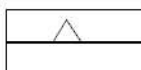





RYSUNEK PLANU

Jakubowice Konińskie



WYRYS ZE ZMIANY STUDIUM UWARUNKOWAŃ I KIERUNKÓW ZAGOSPODAROWANIA PRZESTRZENNEGO GMINY NIEMCE

LEGENDA

-  granica obszaru objętego planem
-  linie rozgraniczające tereny o różnym przeznaczeniu lub różnych zasadach zagospodarowania
-  nieprzekraczalna linia zabudowy
-  tereny zabudowy mieszkaniowej jednorodzinnej i usługowej
-  drogi powiatowe - główne
-  wymiary
-  granica Ekologicznego Systemu Obszarów Chronionych (ESOCh)
-  obsługa komunikacyjna
-  informacyjne oznaczenie dróg wynikające z obowiązującego MPZP

Obszar objęty planem w całości zlokalizowany jest w granicach udokumentowanego Głównego Zbiornika Wód Podziemnych nr 406 Niecka Lubelska

Kopia potwierdzenia pochodzenia map papierowych

Jolanta Kowalska
Wzrost 158, 163, 165
 21.06.2017
 INSPEKTOR
 Działka Euro

Załącznik nr L3 do Uchwały
 nr XXXI/282/2017
 Rady Gminy Niemce
 z dnia 27 czerwca 2017 r.

Przewodniczący
 Rady Gminy Niemce

Zmiana Miejscowego Planu Zagospodarowania
 Przestrzennego Gminy Niemce
STREFA "L"

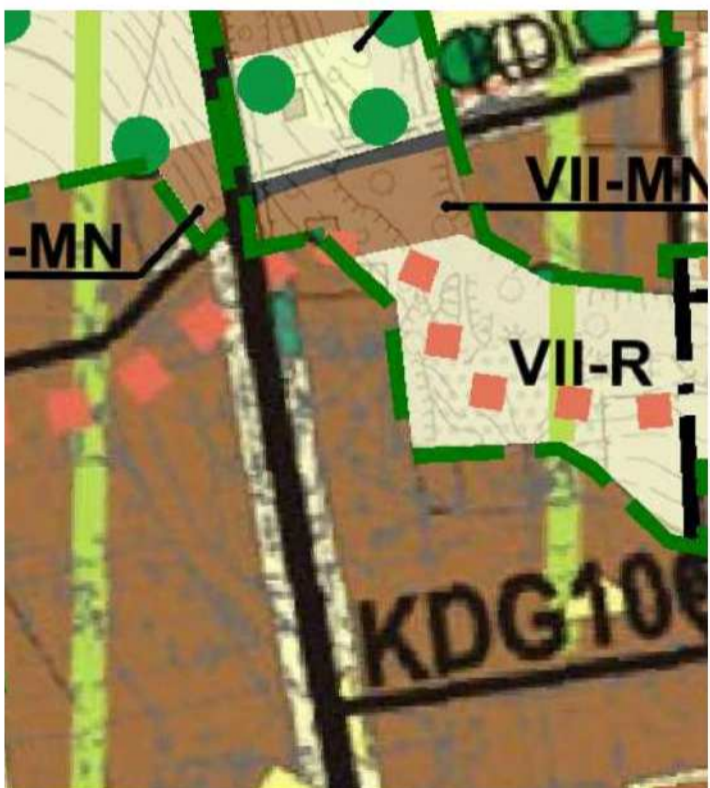
skala
 rysunku
1:1 000

ZMIANA MIEJSCOWEGO PLANU ZAGOSPODAROWANIA PRZESTRZENNEGO GMINY NIEMCE

RYSUNEK PLANU







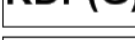




Jakubowice Konińskie

0 10 50 100



WYRYS ZE ZMIANY STUDIUM UWARUNKOWAŃ I KIERUNKÓW ZAGOSPODAROWANIA PRZESTRZENNEGO GMINY NIEMCE

LEGENDA

-  granica obszaru objętego planem
-  linie rozgraniczające tereny o różnym przeznaczeniu lub różnych zasadach zagospodarowania
-  nieprzekraczalna linia zabudowy
-  MN tereny zabudowy mieszkaniowej jednorodzinnej
-  KDP(G) drogi powiatowe - główne
-  KDG drogi gminne
-  KDW drogi wewnętrzne
-  wymiary
-  granica Obszaru Chronionego Krajobrazu Doliny Ciemięgi
-  obsługa komunikacyjna
-  KDP(G), KDG, KDL informacyjne oznaczenie dróg wynikające z obowiązującego MPZP

Obszar objęty planem w całości zlokalizowany jest w granicach udokumentowanego Głównego Zbiornika Wód Podziemnych nr 406 Niecka Lubelska

Kopia potwierdzenia pochodzenia map papierowych

MAP
126.133.025
121

1. Układ współrzędnych „P65”
2. Planem odwołania Kreształt
Odniesienie w DPSK Lublin w ramach zlec. 3025/2003
Lublin 30.03.03
Kierownik: Przemysław
mgr inż. Wojciech Borchowski

Załącznik nr L4 do Uchwały
nr XXXII/282/2017
Rady Gminy Niemce
z dnia 27 czerwca 2017 r.

Przewodniczący
Rady Gminy Niemce

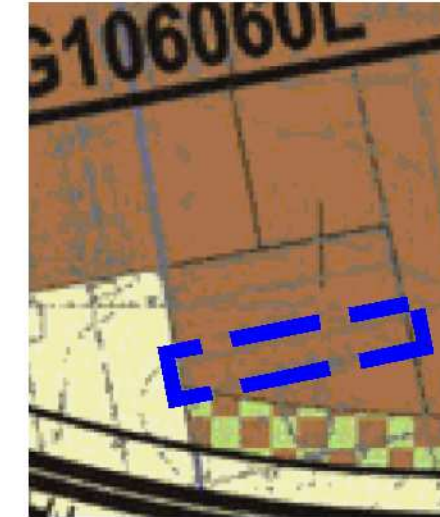
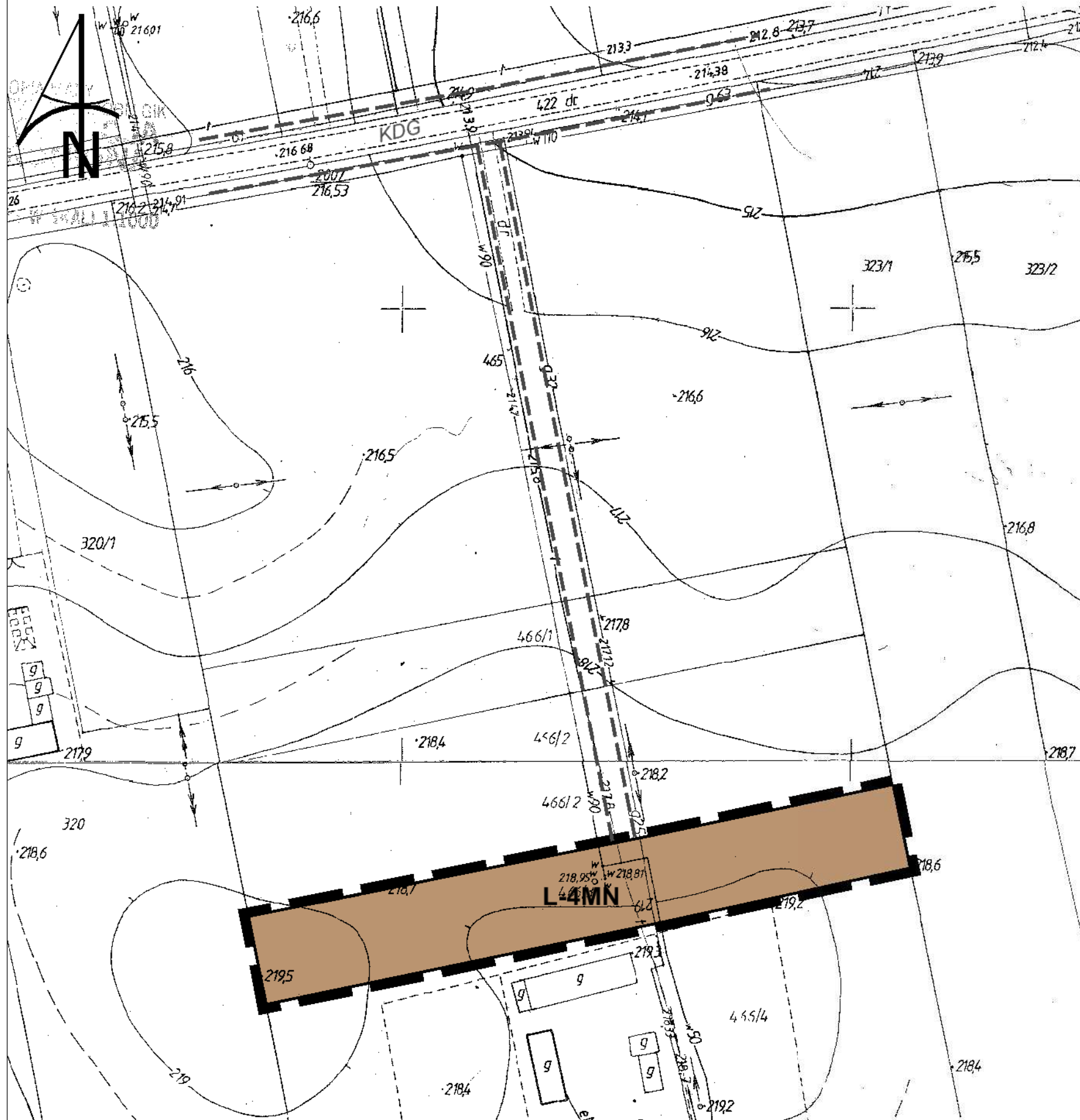
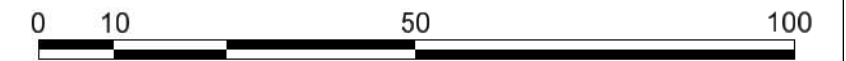
Zmiana Miejscowego Planu Zagospodarowania
Przestrzennego Gminy Niemce

STREFA "L"

skala
rysunku
1:1 000






ZMIANA MIEJSCOWEGO PLANU ZAGOSPODAROWANIA PRZESTRZENNEGO GMINY NIEMCE

RYSUNEK PLANU
Jakubowice Konińskie



WYRYS ZE ZMIANY STUDIUM UWARUNKOWAŃ I KIERUNKÓW ZAGOSPODAROWANIA PRZESTRZENNEGO GMINY NIEMCE

LEGENDA

-  granica obszaru objętego planem
-  linie rozgraniczające tereny o różnym przeznaczeniu lub różnych zasadach zagospodarowania
-  **MN** tereny zabudowy mieszkaniowej jednorodzinnej
-  obsługa komunikacyjna
-  **KDG** informacyjne oznaczenie dróg wynikające z obowiązującego MPZP

Obszar objęty planem w całości zlokalizowany jest w granicach udokumentowanego Głównego Zbiornika Wód Podziemnych nr 406 Niecka Lubelska

Kopia potwierdzenia pochodzenia map papierowych
Jakubowice Konińskie
18.6.133.023
18.01.93
13.6.133-227/91
26.04.2017
3197/07
Dorota Zurek

Załącznik nr L5 do Uchwały
nr XXXI/282/2017
Rady Gminy Niemce
z dnia 27 czerwca 2017 r.

Przewodniczący
Rady Gminy Niemce

Zmiana Miejscowego Planu Zagospodarowania
Przestrzennego Gminy Niemce

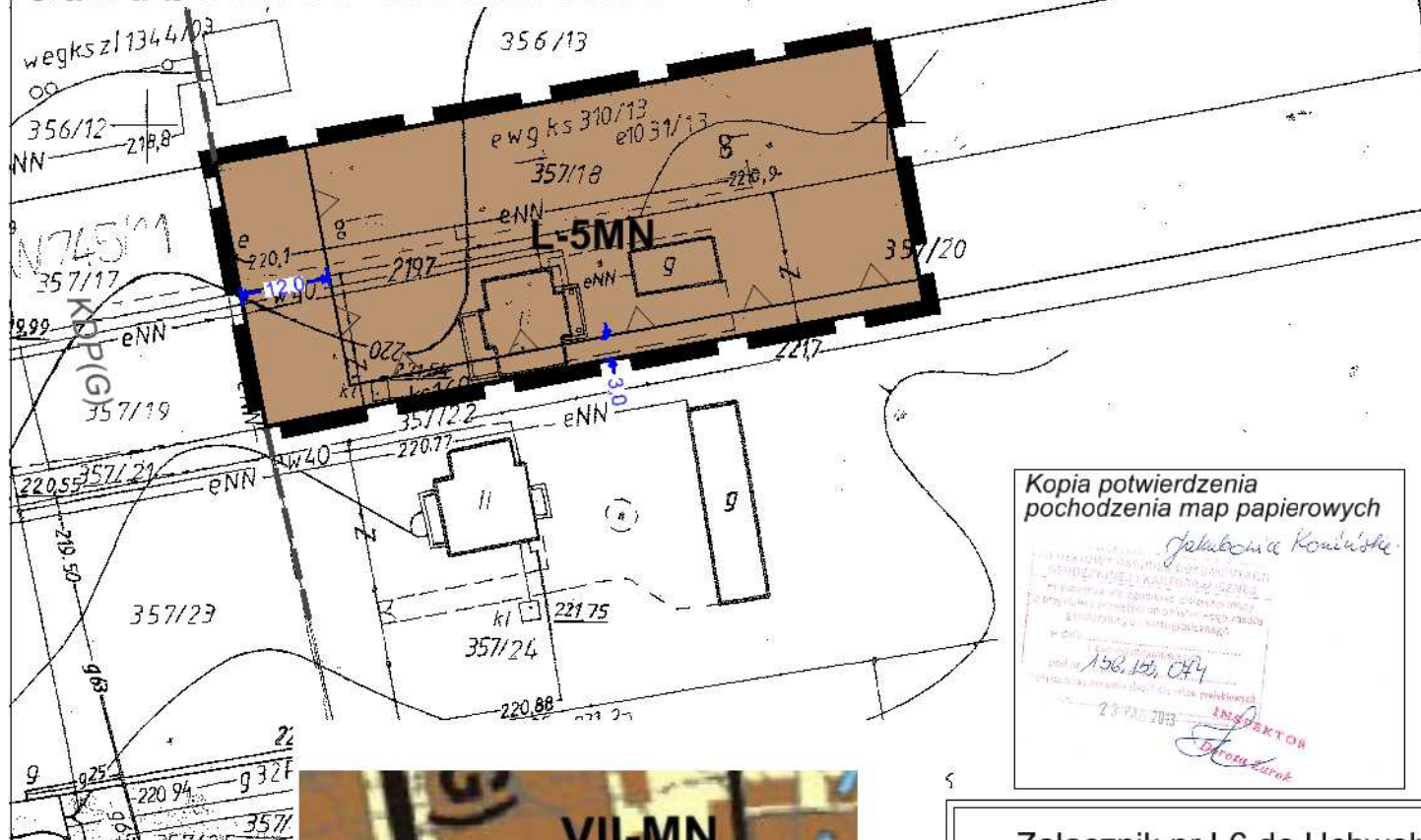

STREFA "L"

skala
rysunku
1:1 000





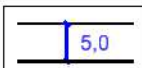


ZMIANA MIEJSCOWEGO PLANU ZAGOSPODAROWANIA PRZESTRZENNEGO GMINY NIEMCE

RYSUNEK PLANU

Jakubowice Konińskie

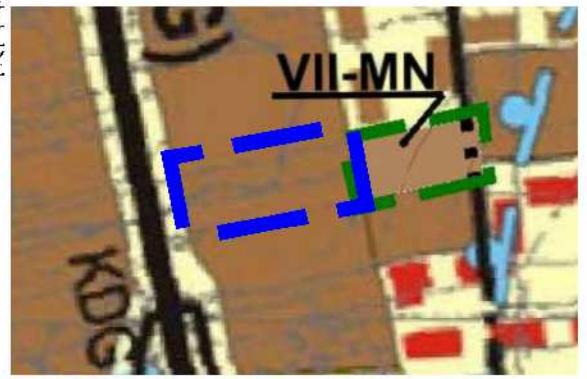


LEGENDA

-  granica obszaru objętego planem
-  linie rozgraniczające tereny o różnym przeznaczeniu lub różnych zasadach zagospodarowania
-  nieprzekraczalna linia zabudowy
-  **MN** tereny zabudowy mieszkaniowej jednorodzinnej
-  5.0 wymiary
-  obsługa komunikacyjna
-  **KDP(G)** informacyjne oznaczenie dróg wynikające z obowiązującego MPZP

Kopia potwierdzenia pochodzenia map papierowych
Jakubowice Konińskie
 15.06.2017, OFY
 27 PAZ 2017
 INSPEKTOR
 Dariusz Łanek

Obszar objęty planem w całości zlokalizowany jest w granicach udokumentowanego Głównego Zbiornika Wód Podziemnych nr 406 Niecka Lubelska



WYRYS ZE ZMIANY STUDIUM UWARUNKOWAŃ I KIERUNKÓW ZAGOSPODAROWANIA PRZESTRZENNEGO GMINY NIEMCE

Załącznik nr L6 do Uchwały nr XXXI/282/2017 Rady Gminy Niemce z dnia 27 czerwca 2017 r.

Przewodniczący Rady Gminy Niemce

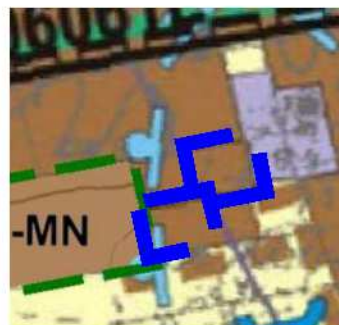
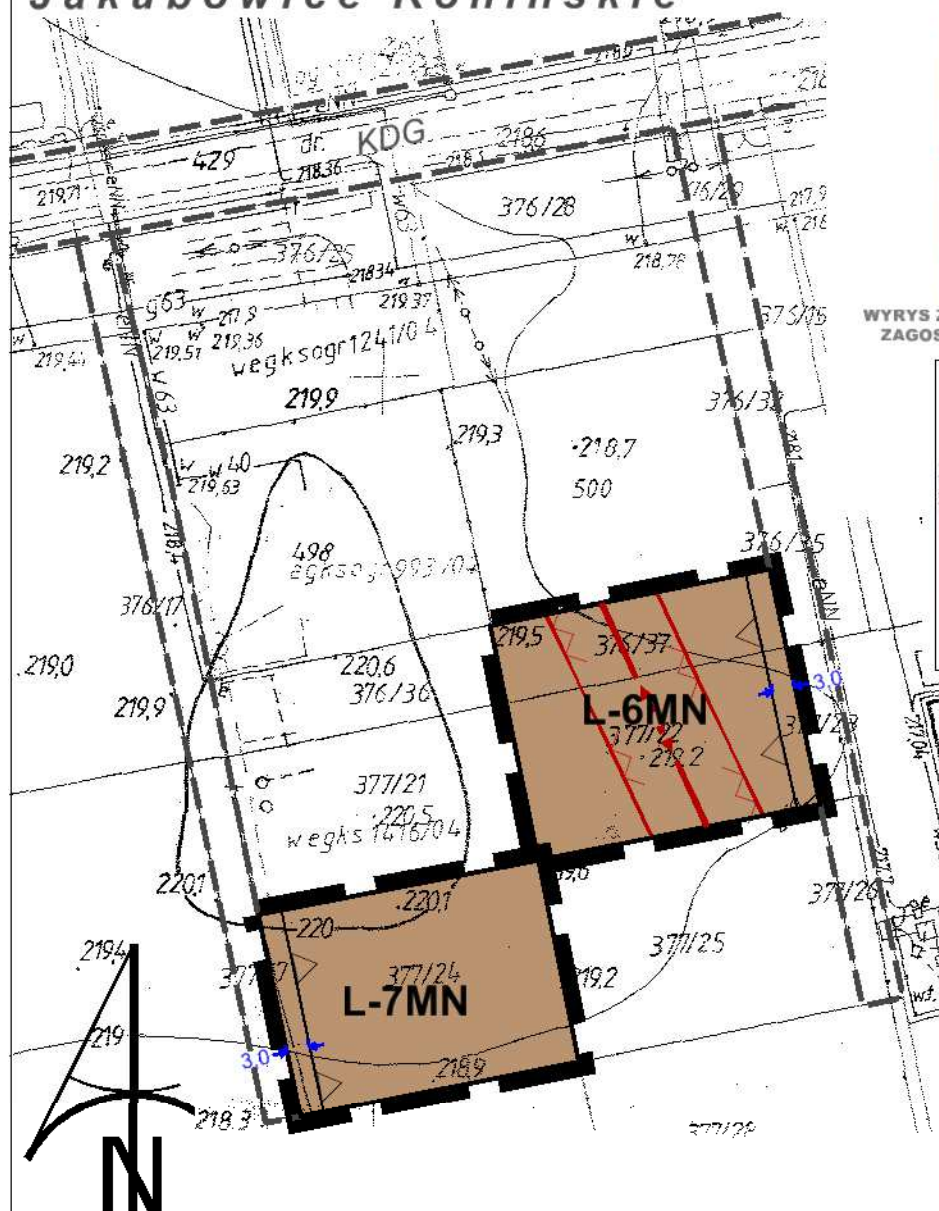

Zmiana Miejscowego Planu Zagospodarowania Przemysłowego Gminy Niemce
STREFA "L"

skala rysunku
1:1 000

ZMIANA MIEJSCOWEGO PLANU ZAGOSPODAROWANIA PRZESTRZENNEGO GMINY NIEMCE

RYSUNEK PLANU

Jakubowice Konińskie



WYRYS ZE ZMIANY STUDIUM UWARUNKWAŃ I KIERUNKÓW ZAGOSPODAROWANIA PRZESTRZENNEGO GMINY NIEMCE

Kopia potwierdzenia pochodzenia map papierowych
 136.133.124 Jakubowice Konińskie
 STAROSTWO POWIATOWE W NIEMCACH
 POWIATOWY BIURO GOSPODARSTWA
 GEODEZYJNE I MAPOTWÓRCZE
 Powołany do sporządzenia projektu planu zagospodarowania przestrzennego terenów przeznaczonych do zabudowy mieszkaniowej jednorodzinnej
 Wzrost 19.02.93u
 pod nr 136.133-2.37/83
 Wykazał na nowo sporządzonej mapie terenów przeznaczonych do zabudowy mieszkaniowej jednorodzinnej
 30.06.2007r.
 51 77107
 Drogą Zerkę

LEGENDA

- granica obszaru objętego planem
- linie rozgraniczające tereny o różnym przeznaczeniu lub różnych zasadach zagospodarowania
- nieprzekraczalna linia zabudowy
- tereny zabudowy mieszkaniowej jednorodzinnej
- istniejąca linia elektroenergetyczna Sn
- strefa techniczna od istniejącej linii elektroenergetycznej Sn
- obsługa komunikacyjna
- informacyjne oznaczenie dróg wynikające z obowiązującego MPZP

Obszar objęty planem w całości zlokalizowany jest w granicach udokumentowanego Głównego Zbiornika Wód Podziemnych nr 406 Niecka Lubelska

Załącznik nr L7 do Uchwały nr XXXI/282/2017 Rady Gminy Niemce z dnia 27 czerwca 2017 r.

Przewodniczący Rady Gminy Niemce

Zmiana Miejscowego Planu Zagospodarowania Przestrzennego Gminy Niemce

STREFA "L"

skala rysunku
1:1 000

