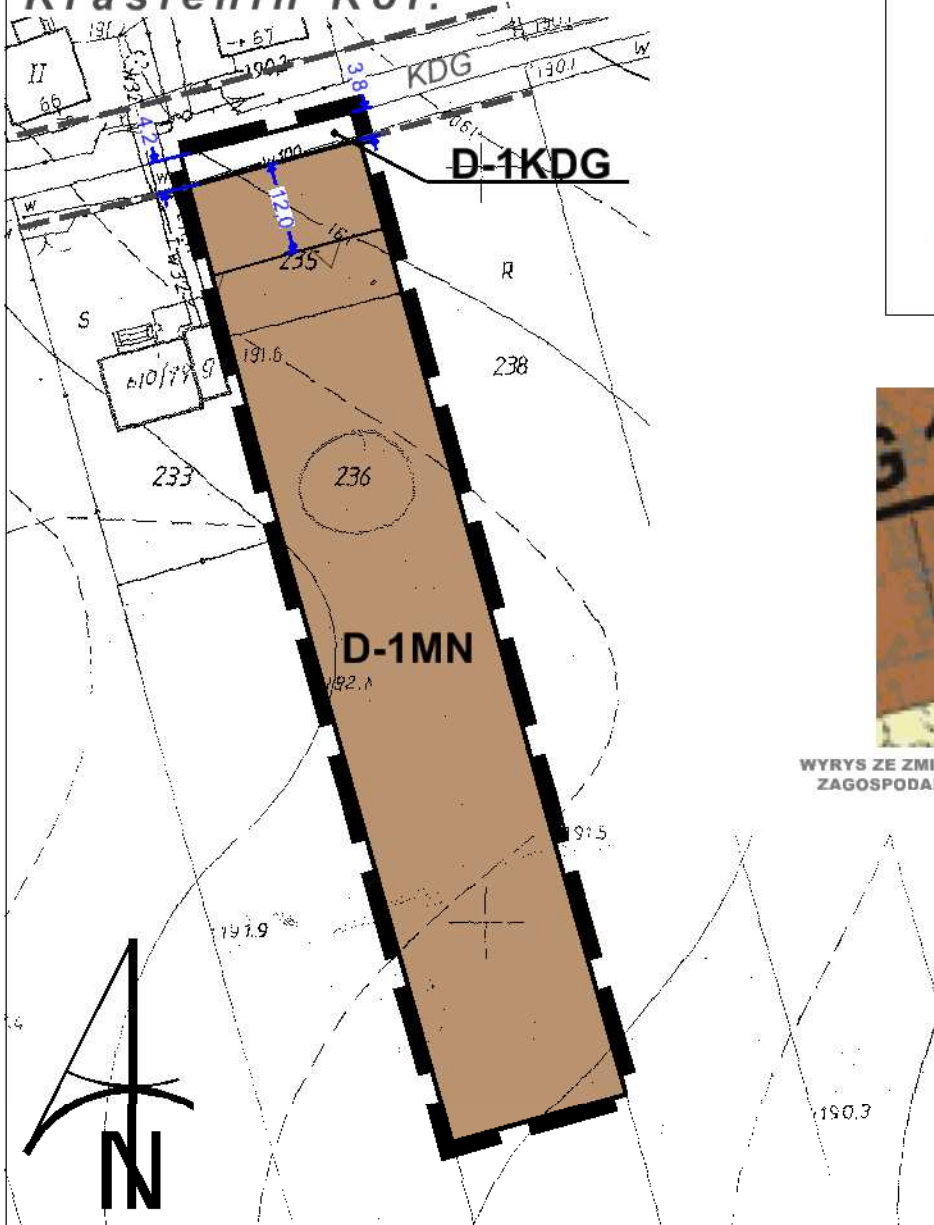


ZMIANA MIEJSCOWEGO PLANU ZAGOSPODAROWANIA PRZESTRZENNEGO GMINY NIEMCE

RYSUNEK PLANU Krasienin Kol.



Kopia potwierdzenia
pochodzenia map papierowych

135-224-242
Kol. Terenowa

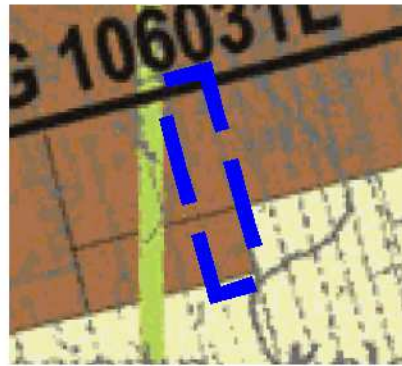
STANOWISKO POWIATOWE W LUBELSKU
PRACOWNI DZIENNYCH I KARTOGRAFI
PRACOWNIA I KARTOGRAFI
Przekazuję się zgodną kartą, która
z uwzględnieniem projektu do przedmiotu zadania
dokładnie opisuje i zawiera wszelkie
wymagane dane i informacje.

85.10.11
17.10.2017 r.
135-224-8/185
Kopie mapy są w pełni zgodne z oryginałami
Lublin, dn. 10.07.2017 r.
3695/06 INSPEKTOR
Zenta Lepionka



LEGENDA

- granica obszaru objętego planem
- linie rozgraniczające tereny o różnym przeznaczeniu lub różnych zasadach zagospodarowania
- nieprzekraczalna linia zabudowy
- MN** tereny zabudowy mieszkaniowej jednorodzinnej
- KDG** drogi gminne
- wymiary
- obsługa komunikacyjna
- KDG** informacyjne oznaczenie dróg wynikające z obowiązującego MPZP



WYRYS ZE ZMIANY STUDIUM UWARUNKOWAŃ I KIERUNKÓW
ZAGOSPODAROWANIA PRZESTRZENNEGO GMINY NIEMCE

Obszar objęty planem w całości zlokalizowany jest
w granicach udokumentowanego Głównego Zbiornika
Wód Podziemnych nr 406 Niecka Lubelska

Załącznik nr D1 do Uchwały
nr XXXI/282/2017
Rady Gminy Niemce
z dnia 27 czerwca 2017 r.

Przewodniczący
Rady Gminy Niemce

Zmiana Miejscowego Planu Zagospodarowania
Przestrzennego Gminy Niemce

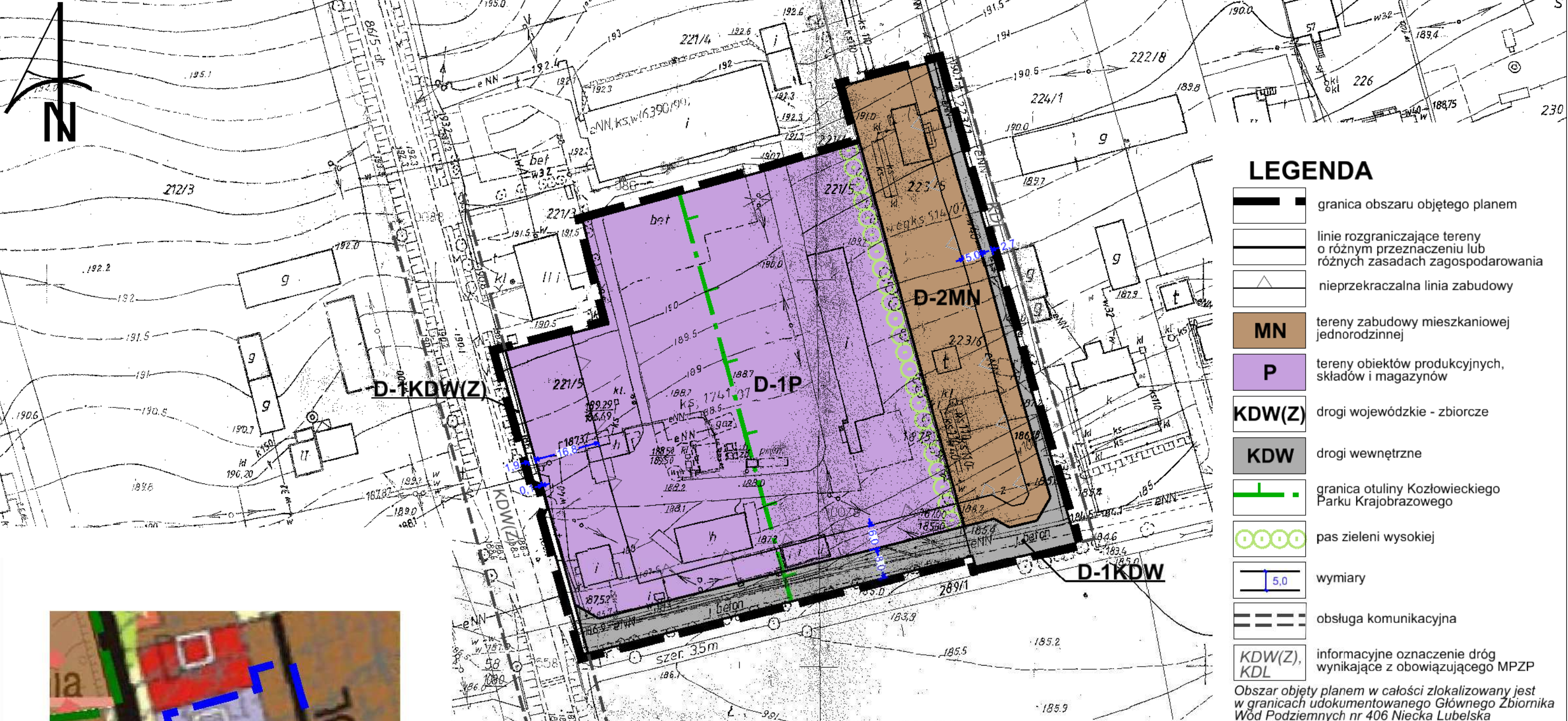
STREFA "D"

skala
rysunku

1:1 000

ZMIANA MIEJSCOWEGO PLANU ZAGOSPODAROWANIA PRZESTRZENNEGO GMINY NIEMCE

RYSUNEK PLANU
Krasienin Kol.



LEGENDA

- granica obszaru objętego planem
- linie rozgraniczające tereny o różnym przeznaczeniu lub różnych zasadach zagospodarowania
- nieprzekraczalna linia zabudowy
- MN tereny zabudowy mieszkaniowej jednorodzinnej
- P tereny obiektów produkcyjnych, składów i magazynów
- KDW(Z) drogi wojewódzkie - zbiorcze
- KDW drogi wewnętrzne
- granica otuliny Kozłowieckiego Parku Krajobrazowego
- pas zieleni wysokiej
- 5.0 wymiary
- obsługa komunikacyjna
- KDW(Z), KDL informacyjne oznaczenie dróg wynikające z obowiązującego MPZP

Obszar objęty planem w całości zlokalizowany jest w granicach udokumentowanego Głównego Zbiornika Wód Podziemnych nr 406 Niecka Lubelska



WYRYS ZE ZMIANY STUDIUM UWARUNKOWAŃ I KIERUNKÓW ZAGOSPODAROWANIA PRZESTRZENNEGO GMINY NIEMCE

Kopia potwierdzenia pochodzenia map papierowych

155 224 243 KRASIEŃNIN KOLONIA
GMINA NIEMCE

155 224 244

INSPEKTOR
Krzysztof Durek

1657/08

Załącznik nr D2 do Uchwały
nr XXXI/282/2017
Rady Gminy Niemce
z dnia 27 czerwca 2017 r.

Przewodniczący
Rady Gminy Niemce

Zmiana Miejscowego Planu Zagospodarowania
Przestrzennego Gminy Niemce

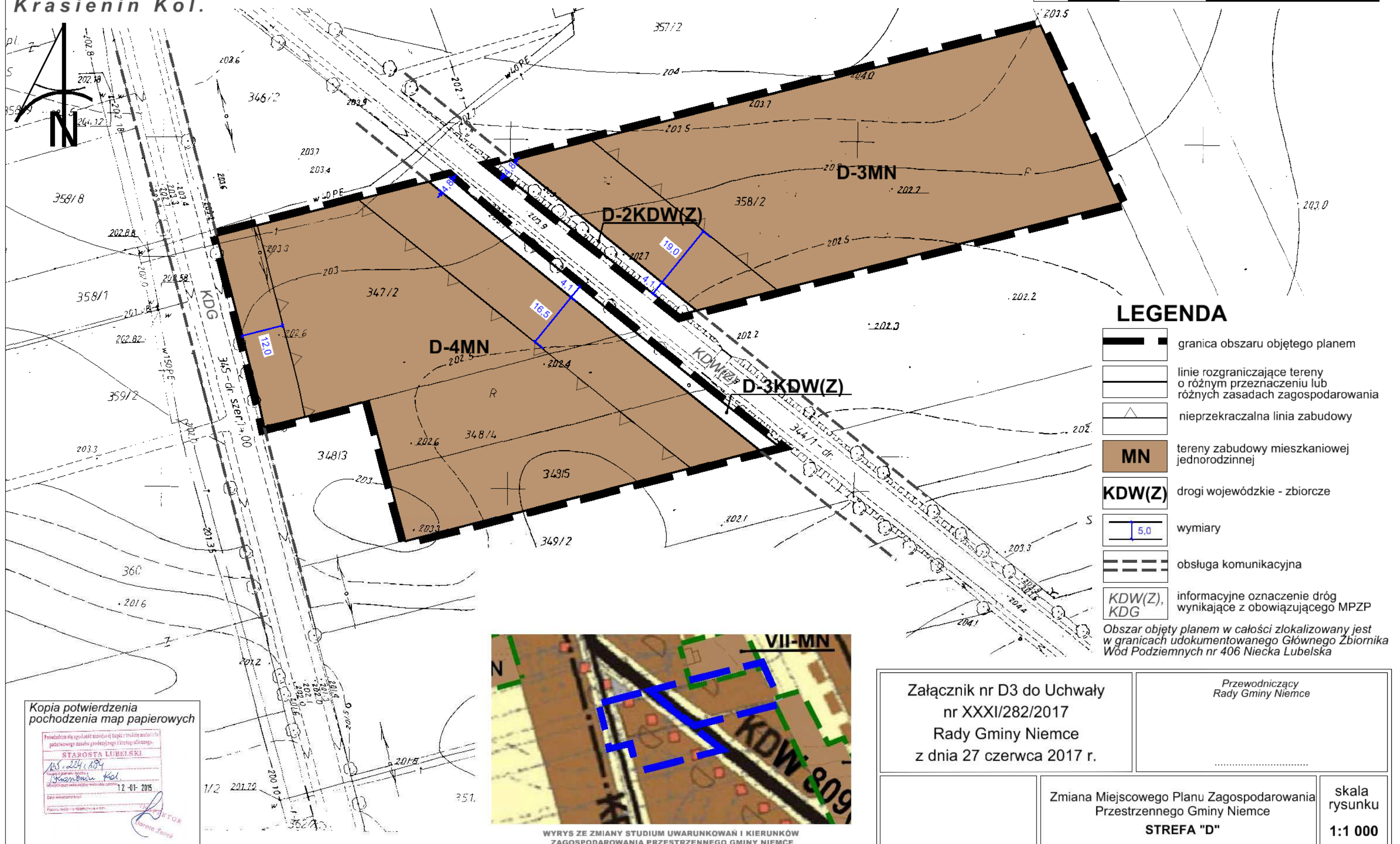
STREFA "D"

skala
rysunku
1:1 000

ZMIANA MIEJSCOWEGO PLANU ZAGOSPODAROWANIA PRZESTRZENNEGO GMINY NIEMCE

RYSUNEK PLANU
Krasienin Kol.

0 10 50 100



LEGENDA

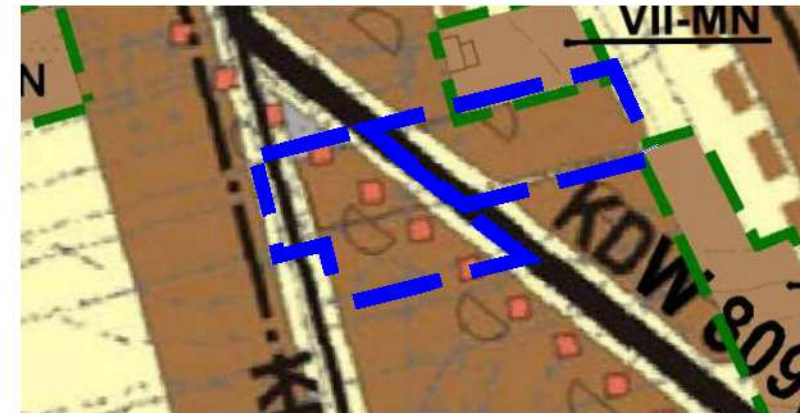
- granica obszaru objętego planem
- linie rozgraniczające tereny o różnym przeznaczeniu lub różnych zasadach zagospodarowania
- nieprzekraczalna linia zabudowy
- MN** tereny zabudowy mieszkaniowej jednorodzinnej
- KDW(Z)** drogi wojewódzkie - zbiorcze
- wymiary
- obsługa komunikacyjna
- KDW(Z), KDG** informacyjne oznaczenie dróg wynikające z obowiązującego MPZP

Obszar objęty planem w całości zlokalizowany jest w granicach udokumentowanego Głównego Zbiornika Wód Podziemnych nr 406 Niecka Lubelska

Kopia potwierdzenia pochodzenia map papierowych

Przedłożona kopia zgodna z oryginałem. Kopia została sporządzona na podstawie map papierowych i jest zgodna z oryginałem.

STAROSTA LUBELSKI
12-01-2015

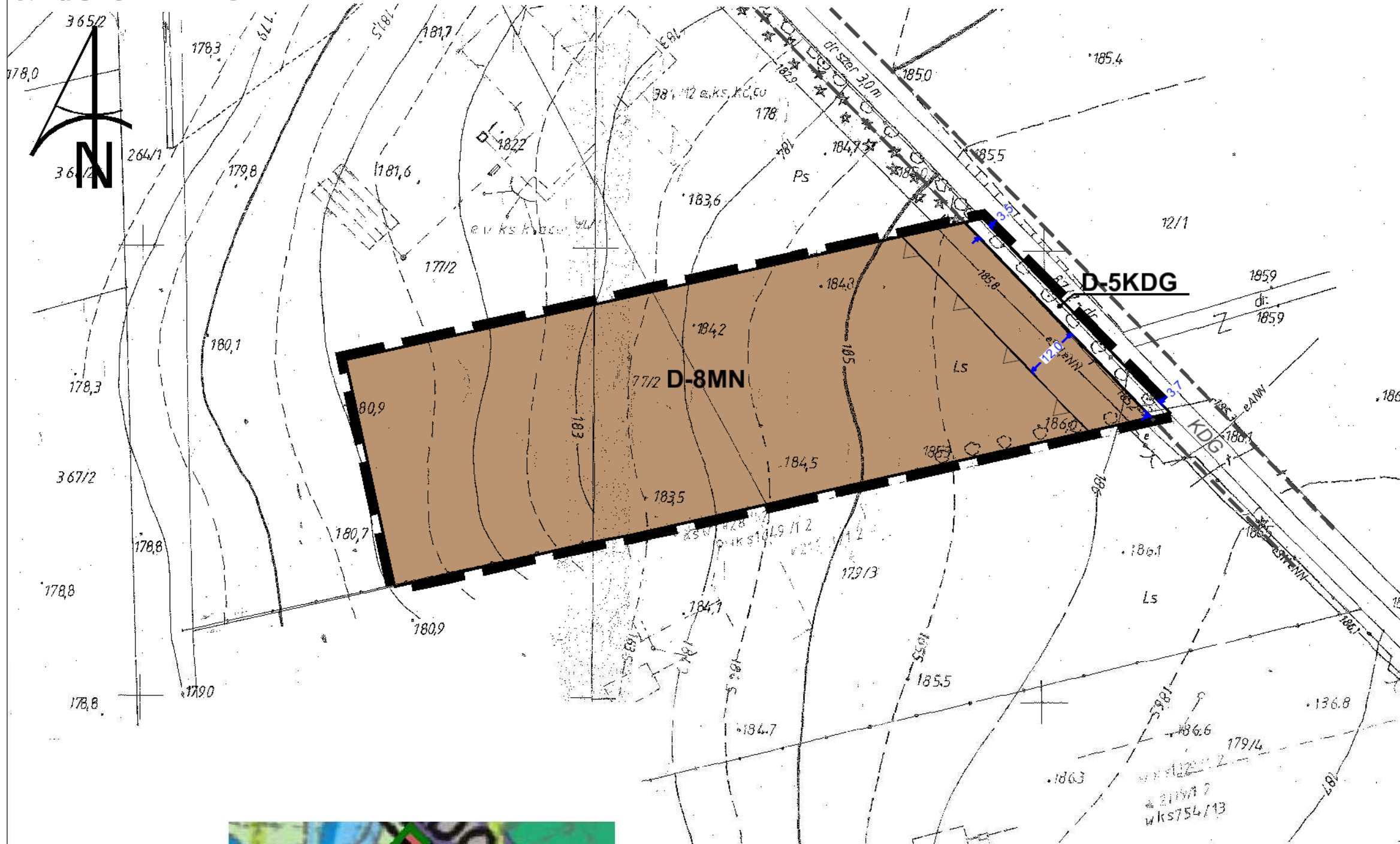
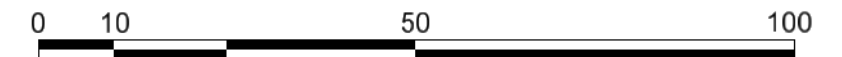


WYRYS ZE ZMIANY STUDIUM UWARUNKOWAŃ I KIERUNKÓW ZAGOSPODAROWANIA PRZESTRZENNEGO GMINY NIEMCE

<p>Załącznik nr D3 do Uchwały nr XXXI/282/2017 Rady Gminy Niemce z dnia 27 czerwca 2017 r.</p>	<p>Przewodniczący Rady Gminy Niemce</p>
	<p>Zmiana Miejscowego Planu Zagospodarowania Przestrzennego Gminy Niemce</p>
<p>STREFA "D"</p>	<p>skala rysunku 1:1 000</p>

ZMIANA MIEJSCOWEGO PLANU ZAGOSPODAROWANIA PRZESTRZENNEGO GMINY NIEMCE

RYSUNEK PLANU
Krasienin Kol.



LEGENDA

- granica obszaru objętego planem
- linie rozgraniczające tereny o różnym przeznaczeniu lub różnych zasadach zagospodarowania
- nieprzekraczalna linia zabudowy
- MN tereny zabudowy mieszkaniowej jednorodzinnej
- KDG drogi gminne
- wymiary
- obsługa komunikacyjna
- KDG informacyjne oznaczenie dróg wynikające z obowiązującego MPZP

Obszar objęty planem w całości zlokalizowany jest w granicach udokumentowanego Głównego Zbiornika Wód Podziemnych nr 406 Niecka Lubelska



WYRYS ZE ZMIANY STUDIUM UWARUNKOWAŃ I KIERUNKÓW ZAGOSPODAROWANIA PRZESTRZENNEGO GMINY NIEMCE

Kopia potwierdzenia pochodzenia map papierowych



Załącznik nr D4 do Uchwały
nr XXXI/282/2017
Rady Gminy Niemce
z dnia 27 czerwca 2017 r.

Przewodniczący
Rady Gminy Niemce

Zmiana Miejscowego Planu Zagospodarowania
Przestrzennego Gminy Niemce

STREFA "D"

skala
rysunku
1:1 000

ZMIANA MIEJSCOWEGO PLANU ZAGOSPODAROWANIA PRZESTRZENNEGO GMINY NIEMCE


RYSUNEK PLANU Krasienin Kol.

Kopia potwierdzenia
pochodzenia map papierowych

Urząd Miejski w Lublinie
ul. Spokojna 9
20-074 Lublin
431029292

Kopia mapy
widoczności gruntów i budynków
Skala 1: 4000
woj. lubelskie pow. lubelski
gmina Niemce
obrob. Krasienin Kol.

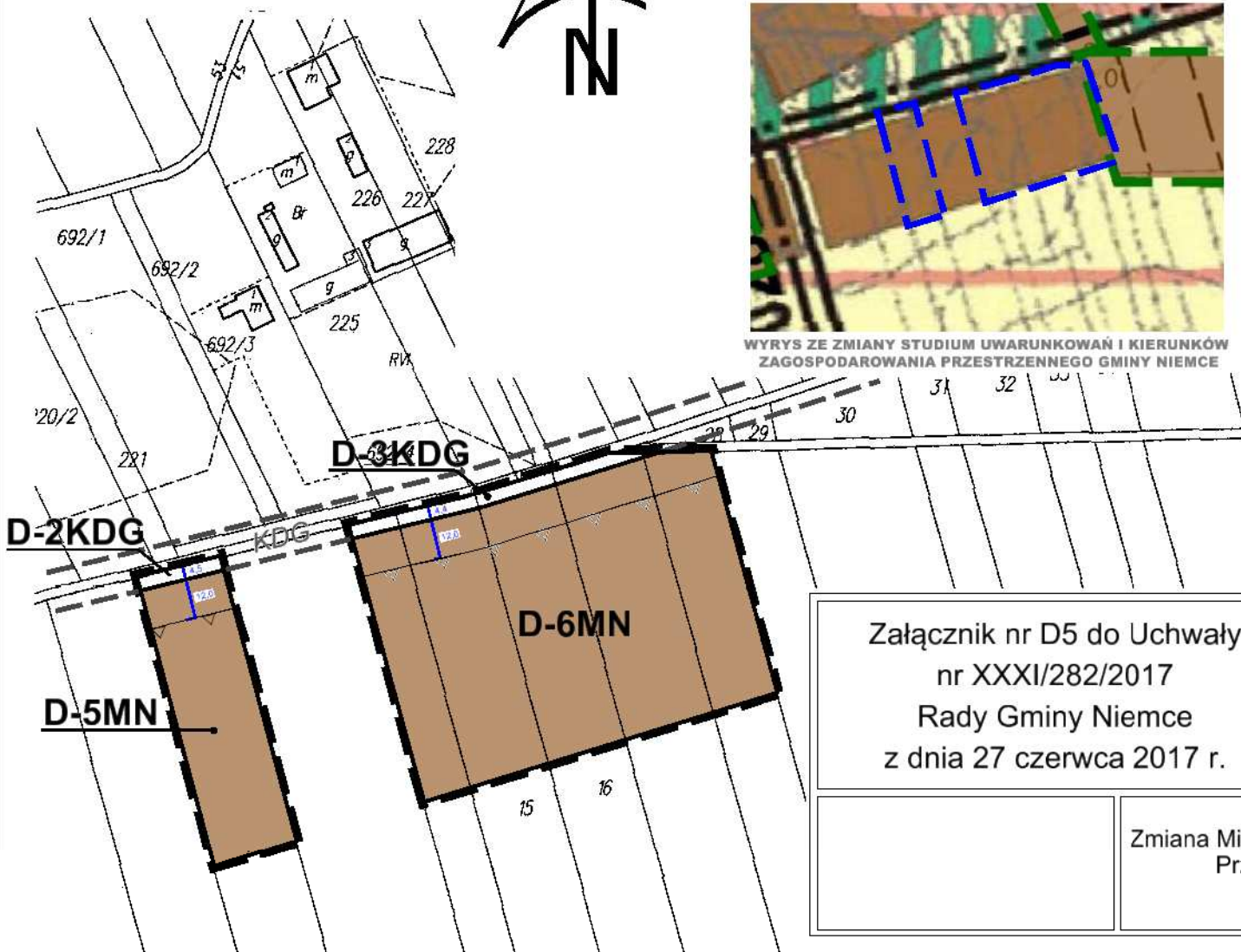
INSPEKTOR
inż. Ewa Rępniewska-Kędzińska



LEGENDA

-  granica obszaru objętego planem
-  linie rozgraniczające tereny o różnym przeznaczeniu lub różnych zasadach zagospodarowania
-  nieprzekraczalna linia zabudowy
-  **MN** tereny zabudowy mieszkaniowej jednorodzinnej
-  **KDG** drogi gminne
-  wymiary
-  obsługa komunikacyjna
-  **KDG** informacyjne oznaczenie dróg wynikające z obowiązującego MPZP

Obszar objęty planem w całości zlokalizowany jest w granicach udokumentowanego Głównego Zbiornika Wód Podziemnych nr 406 Niecka Lubelska



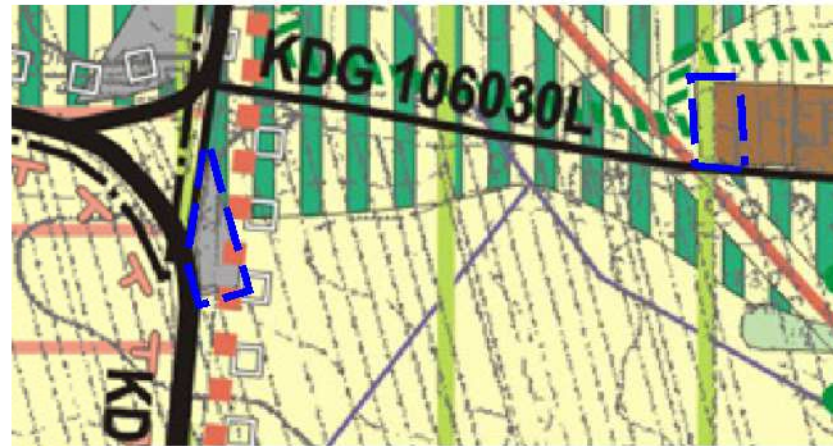
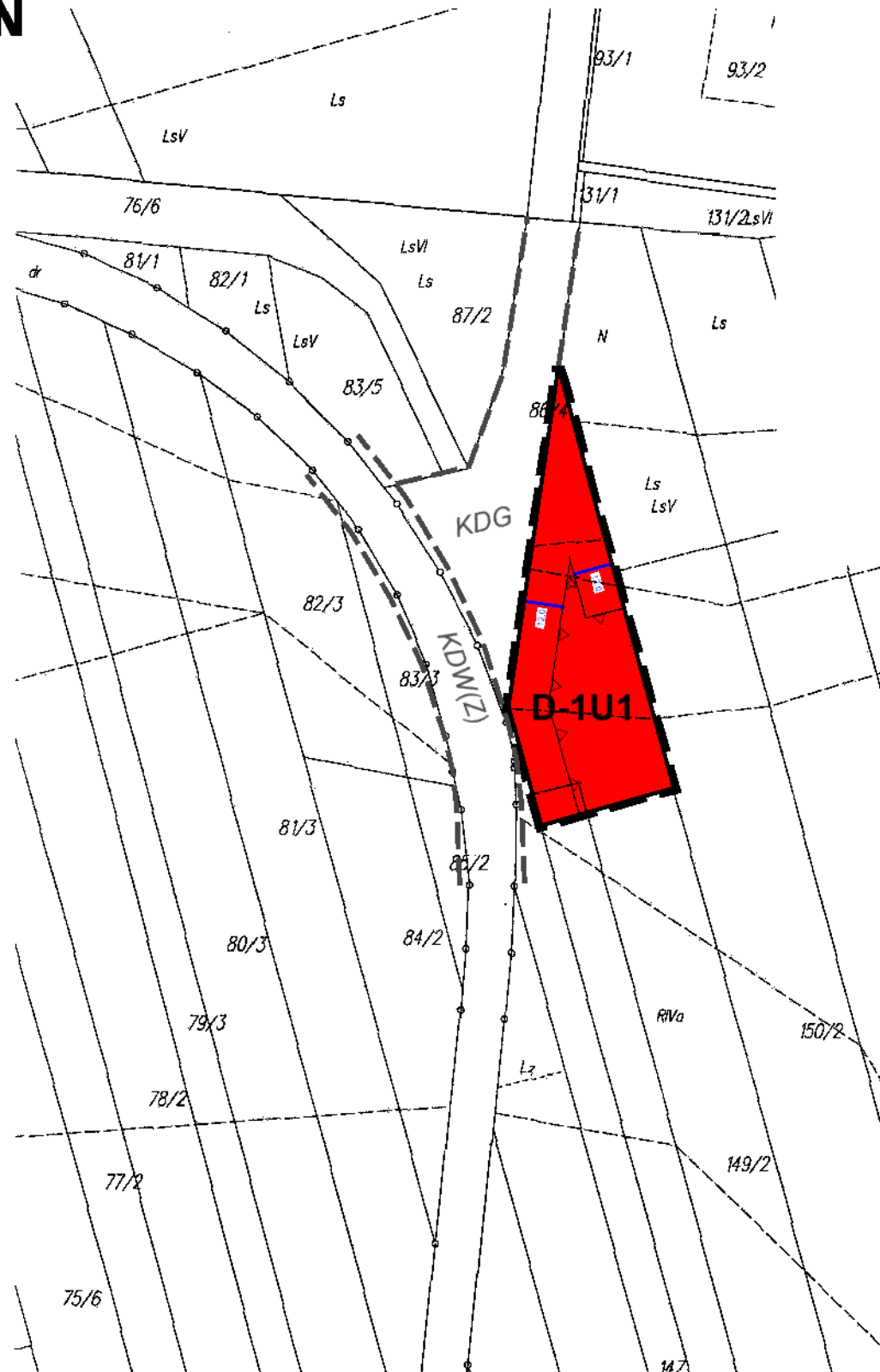
WYRYS ZE ZMIANY STUDIUM UWARUNKOWAŃ I KIERUNKÓW ZAGOSPODAROWANIA PRZESTRZENNEGO GMINY NIEMCE

<p>Załącznik nr D5 do Uchwały nr XXXI/282/2017 Rady Gminy Niemce z dnia 27 czerwca 2017 r.</p>	<p>Przewodniczący Rady Gminy Niemce</p> <p>.....</p>	
	<p>Zmiana Miejscowego Planu Zagospodarowania Przestrzennego Gminy Niemce STREFA "D"</p>	<p>skala rysunku 1:2 000</p>

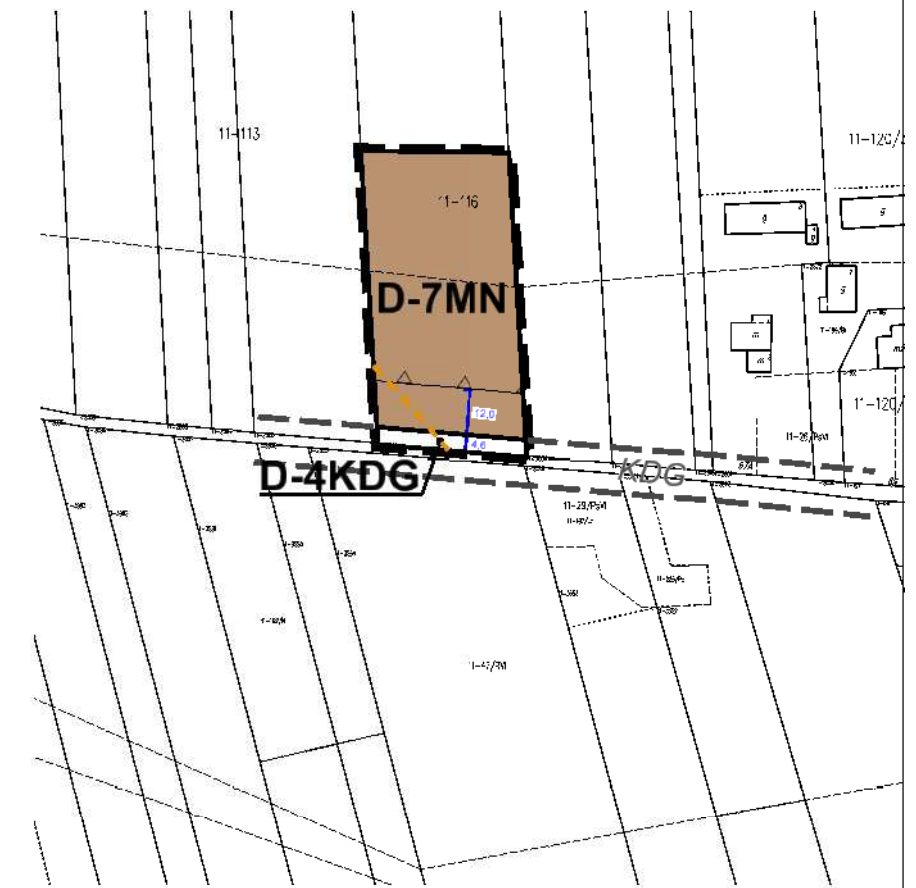
ZMIANA MIEJSCOWEGO PLANU ZAGOSPODAROWANIA PRZESTRZENNEGO GMINY NIEMCE

RYSUNEK PLANU
Krasienin Kol.


0 10 50 100



WYRYS ZE ZMIANY STUDIUM UWARUNKOWAŃ I KIERUNKÓW ZAGOSPODAROWANIA PRZESTRZENNEGO GMINY NIEMCE



LEGENDA

-  granica obszaru objętego planem
-  linie rozgraniczające tereny o różnym przeznaczeniu lub różnych zasadach zagospodarowania
-  nieprzekraczalna linia zabudowy
-  **MN** tereny zabudowy mieszkaniowej jednorodzinnej
-  **U1** tereny zabudowy usługowej stacji paliw
-  **KDG** drogi gminne
-  wymiary
-  strefa techniczna od istniejącego gazociągu wysokiego ciśnienia DN 500
-  obsługa komunikacyjna
-  **KDW(Z), KDG** informacyjne oznaczenie dróg wynikające z obowiązującego MPZP

Obszar objęty planem w całości zlokalizowany jest w granicach udokumentowanego Głównego Zbiornika Wód Podziemnych nr 406 Niecka Lubelska

Kopia potwierdzenia pochodzenia map papierowych
Starostwo Powiatowe w Lublinie
ul. Spokojna 9
20-074 Lublin
431029292
Kopia mapy: wydruki, gzymsy i budynków
Skala 1: 1000
woj. lubelskie pow. lubelski
gmina: Niemce
mgr inż. Paweł Kłopotnik Kłopotnik
INSPEKTOR

Załącznik nr D6 do Uchwały nr XXXI/282/2017 Rady Gminy Niemce z dnia 27 czerwca 2017 r.

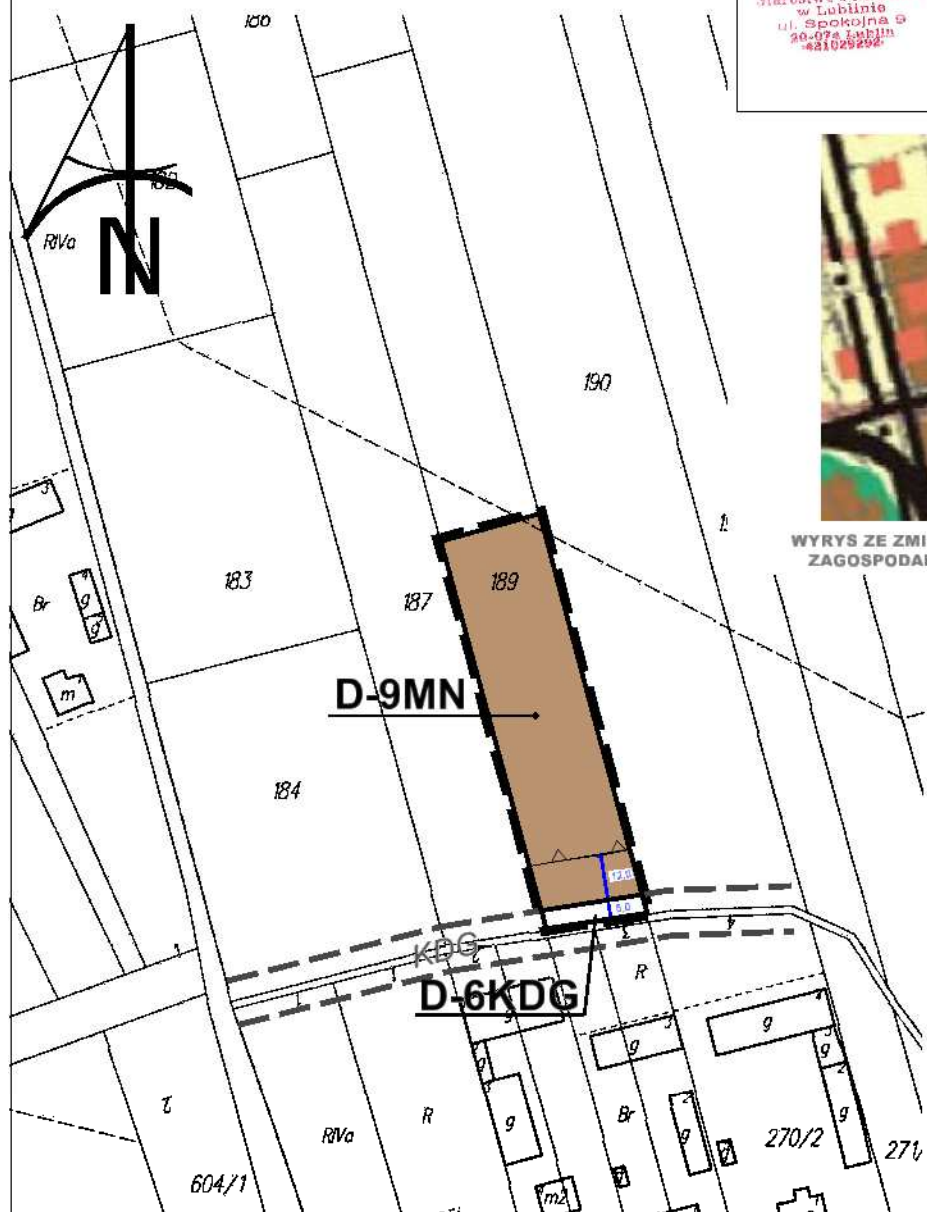
Przewodniczący Rady Gminy Niemce

Zmiana Miejscowego Planu Zagospodarowania Przemysłowego Gminy Niemce STREFA "D"

skala rysunku
1:2 000

ZMIANA MIEJSCOWEGO PLANU ZAGOSPODAROWANIA PRZESTRZENNEGO GMINY NIEMCE

RYSUNEK PLANU Krasienin Kol.



Kopia potwierdzenia
pochodzenia map papierowych

Starostwo Powiatowe
w Lublinie
ul. Spokojna 5
20-078 Lublin
+481029204

Kopia mapy
widereji gruntów / budynków
Skala 1:1000
woj. lubelskie pow. lubelski
gmina Niemce
osiedle Krasienin Kolonia
wola Bronowiska

INSPEKTOR
inż. Ewa Kłopotek-Kopczerska



WYRYS ZE ZMIANY STUDIUM UWARUNKOWAŃ I KIERUNKÓW
ZAGOSPODAROWANIA PRZESTRZENNEGO GMINY NIEMCE

LEGENDA

- granica obszaru objętego planem
- linie rozgraniczające tereny o różnym przeznaczeniu lub różnych zasadach zagospodarowania
- nieprzekraczalna linia zabudowy
- MN tereny zabudowy mieszkaniowej jednorodzinnej
- KDG drogi gminne
- 10,0 wymiary
- obsługa komunikacyjna
- KDG informacyjne oznaczenie dróg wynikające z obowiązującego MPZP

Obszar objęty planem w całości zlokalizowany jest w granicach udokumentowanego Głównego Zbiornika Wód Podziemnych nr 406 Niecka Lubelska

Załącznik nr D7 do Uchwały nr XXXI/282/2017 Rady Gminy Niemce z dnia 27 czerwca 2017 r.

Przewodniczący
Rady Gminy Niemce

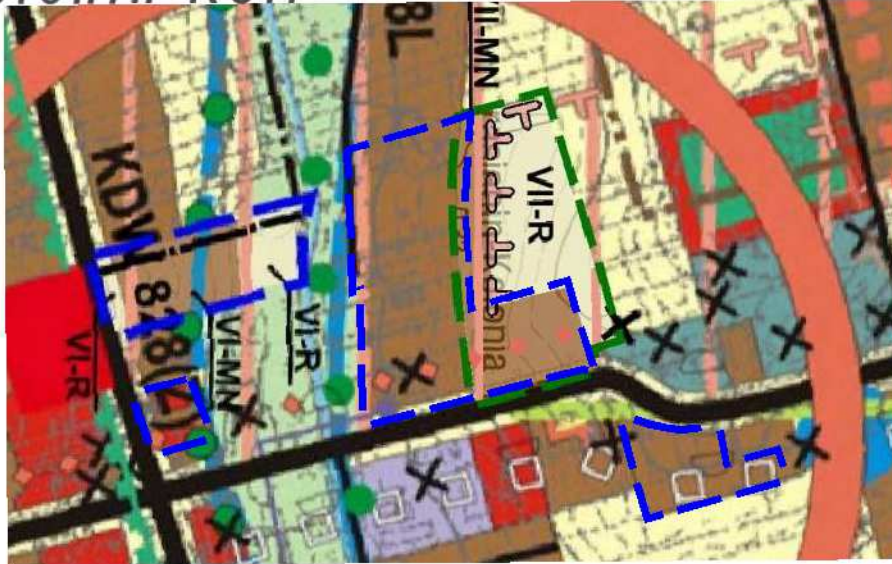
.....

Zmiana Miejscowego Planu Zagospodarowania Przemysłowego Gminy Niemce
STREFA "D"

skala rysunku
1:2 000

ZMIANA MIEJSCOWEGO PLANU ZAGOSPODAROWANIA PRZESTRZENNEGO GMINY NIEMCE

RYSUNEK PLANU
Krasienin Kol.



WYRYS ZE ZMIANY STUDIUM UWARUNKOWAŃ I KIERUNKÓW
ZAGOSPODAROWANIA PRZESTRZENNEGO GMINY NIEMCE

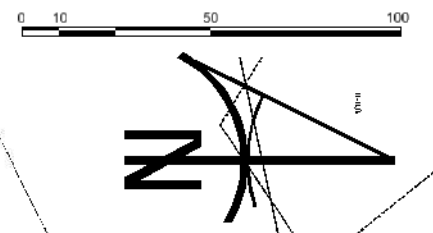


Kopia potwierdzenia
pochodzenia map papierowych

Starostwo Powiatowe
w Lublinie
ul. Spokojna 9
20-007 Lublin
431028292

Skala: 1:2000
woj. lubelskie pow. lubelski
gm. Krasienin Kolonia
siedz. Krasienin Kolonia
ul. Broniewska

INSPEKTOR
mgr Dora Kijanka-Koźłowska



LEGENDA

- | | | | |
|--|---|--|---|
| | granica obszaru objętego planem | | granica otuliny Kozłowieckiego Parku Krajobrazowego |
| | linie rozgraniczające tereny o różnym przeznaczeniu lub różnych zasadach zagospodarowania | | granica Ekologicznego Systemu Obszarów Chronionych (ESOCh) |
| | nieprzekraczalna linia zabudowy | | obsługa komunikacyjna |
| | MN tereny zabudowy mieszkaniowej jednorodzinnej | | KDW(Z), KDG informacyjne oznaczenie dróg wynikające z obowiązującego MPZP |
| | U tereny zabudowy usługowej | | Obszar objęty planem w całości zlokalizowany jest w granicach udokumentowanego Głównego Zbiornika Wód Podziemnych nr 406 Niecka Lubelska |
| | UP tereny usług publicznych | | |
| | KDW(Z) drogi wojewódzkie - zbiorcze | | |
| | KDG drogi gminne | | |
| | wymiary | | |

Załącznik nr D8 do Uchwały
nr XXXI/282/2017
Rady Gminy Niemce
z dnia 27 czerwca 2017 r.

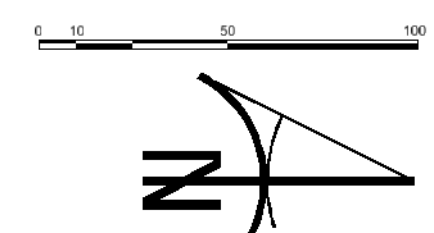
Przewodniczący
Rady Gminy Niemce

Zmiana Miejscowego Planu Zagospodarowania
Przestrzennego Gminy Niemce
STREFA "D"

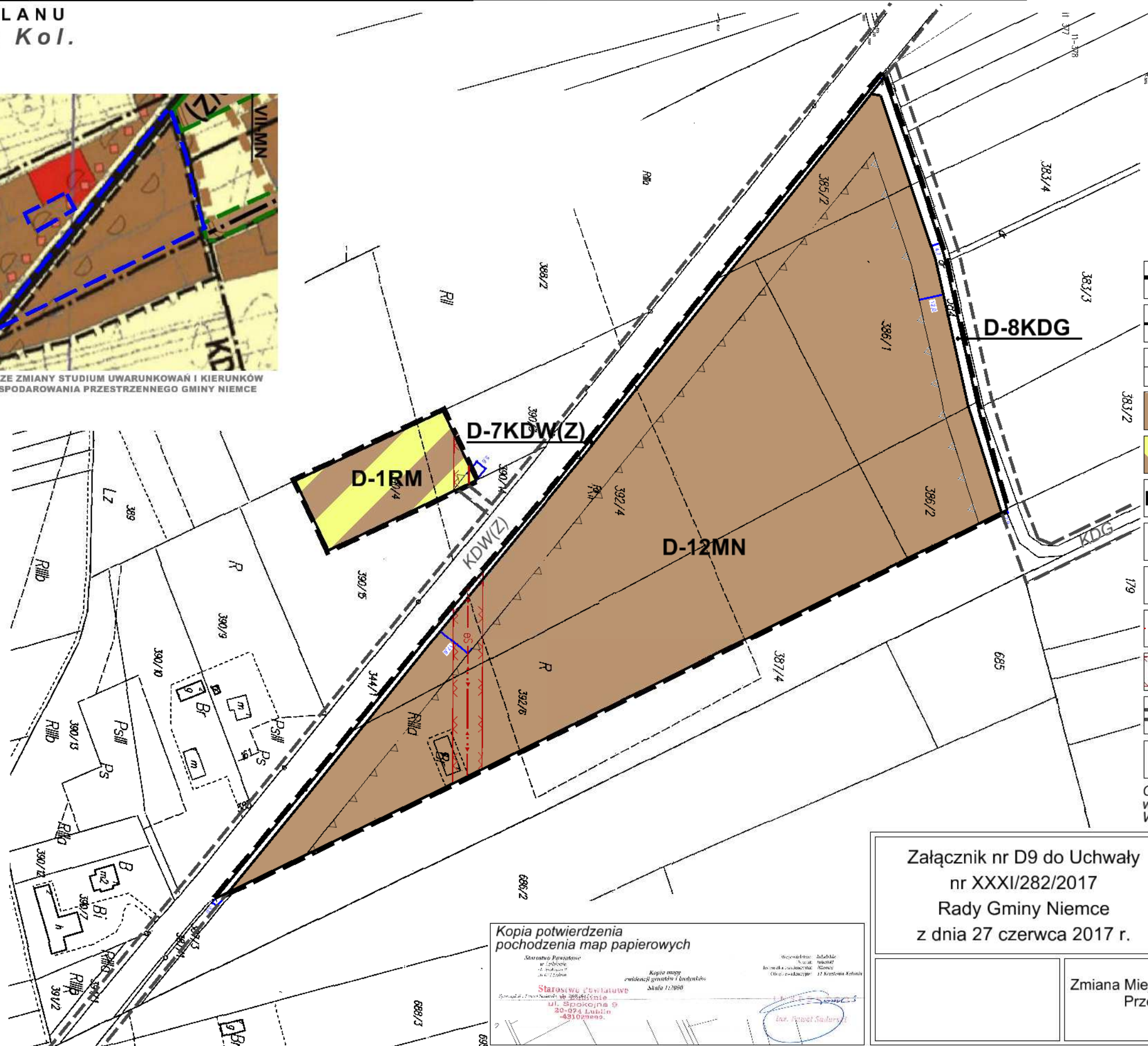
skala
rysunku
1:2 000

ZMIANA MIEJSCOWEGO PLANU ZAGOSPODAROWANIA PRZESTRZENNEGO GMINY NIEMCE

RYSUNEK PLANU
Krasienin Kol.



WYRYS ZE ZMIANY STUDIUM UWARUNKOWAŃ I KIERUNKÓW ZAGOSPODAROWANIA PRZESTRZENNEGO GMINY NIEMCE



LEGENDA

- granica obszaru objętego planem
- linie rozgraniczające tereny o różnym przeznaczeniu lub różnych zasadach zagospodarowania
- nieprzekraczalna linia zabudowy
- MN** tereny zabudowy mieszkaniowej jednorodzinnej
- RM** tereny zabudowy zagrodowej w gospodarstwach rolnych, hodowlanych i ogrodniczych
- KDW(Z)** drogi wojewódzkie - zbiorcze
- KDG** drogi gminne
- wymiary
- istniejąca linia elektroenergetyczna Sn
- strefa techniczna od istniejącej linii elektroenergetycznej Sn
- obsługa komunikacyjna
- KDW(Z), KDG** informacyjne oznaczenie dróg wynikające z obowiązującego MPZP

Obszar objęty planem w całości zlokalizowany jest w granicach udokumentowanego Głównego Zbiornika Wód Podziemnych nr 406 Niecka Lubelska

Kopia potwierdzenia pochodzenia map papierowych
 Starostwo Powiatowe w Lublinie
 Kopia mapy wydanej w 2017 r. w 1:2000
 Starostwo Powiatowe w Lublinie
 ul. Spokojna 9
 20-074 Lublin
 431029990
 Inż. Piotr Stachurski

Załącznik nr D9 do Uchwały nr XXXI/282/2017 Rady Gminy Niemce z dnia 27 czerwca 2017 r.

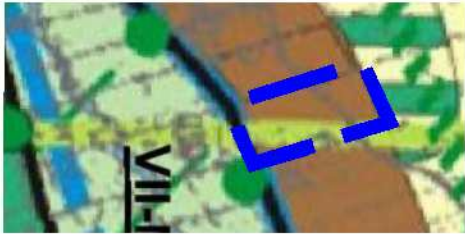
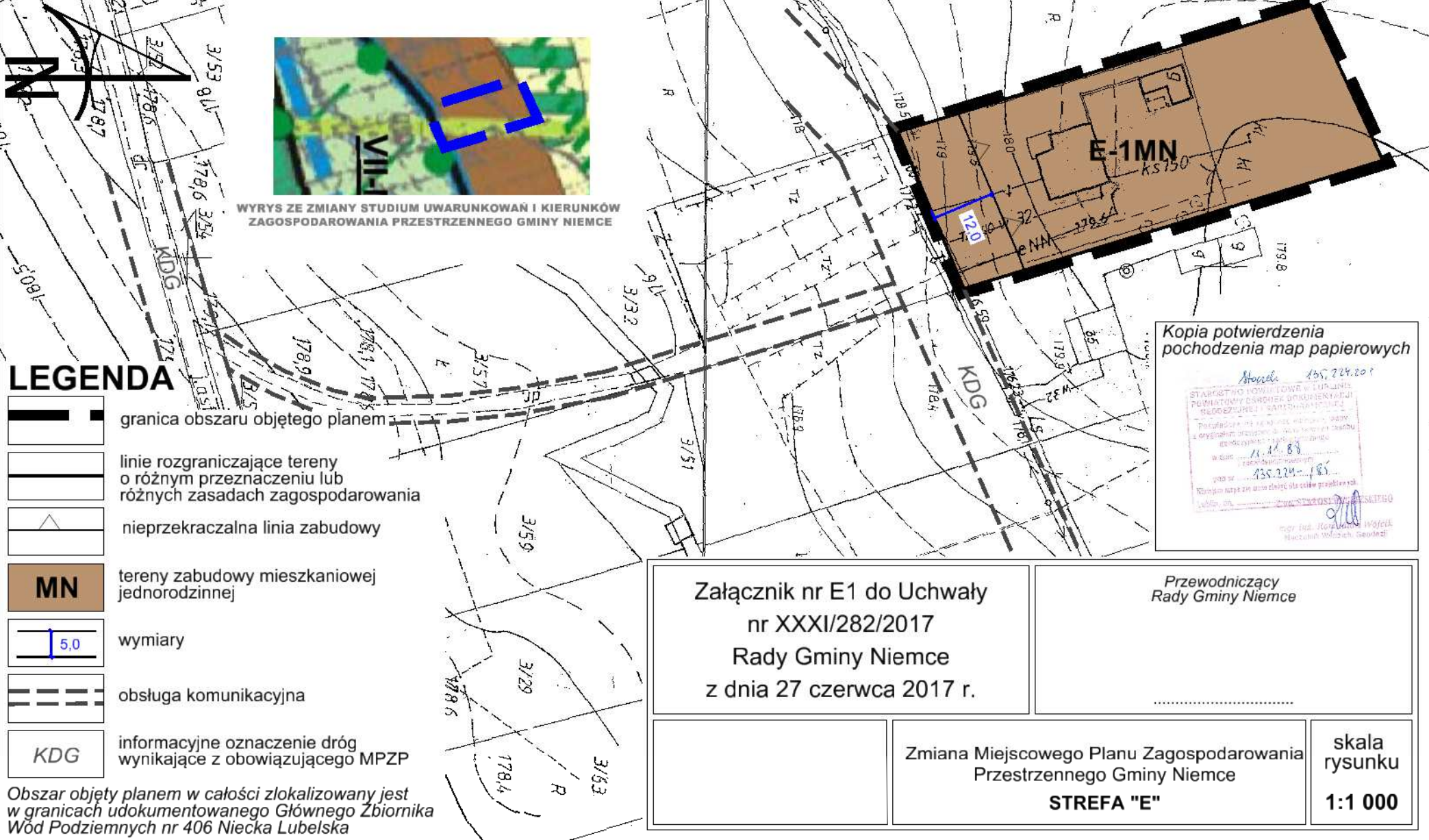
Przewodniczący Rady Gminy Niemce

Zmiana Miejscowego Planu Zagospodarowania Przemysłowego Gminy Niemce
STREFA "D"

skala rysunku
1:2 000



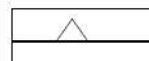




ZMIANA MIEJSCOWEGO PLANU ZAGOSPODAROWANIA PRZESTRZENNEGO GMINY NIEMCE

RYСУNEK PLANU Stoczek



WYRYS ZE ZMIANY STUDIUM UWARUNKOWAŃ I KIERUNKÓW ZAGOSPODAROWANIA PRZESTRZENNEGO GMINY NIEMCE

LEGENDA

-  granica obszaru objętego planem
-  linie rozgraniczające tereny o różnym przeznaczeniu lub różnych zasadach zagospodarowania
-  nieprzekraczalna linia zabudowy
-  MN tereny zabudowy mieszkaniowej jednorodzinnej
-  5,0 wymiary
-  obsługa komunikacyjna
-  KDG informacyjne oznaczenie dróg wynikające z obowiązującego MPZP

Obszar objęty planem w całości zlokalizowany jest w granicach udokumentowanego Głównego Zbiornika Wód Podziemnych nr 406 Niecka Lubelska



Kopia potwierdzenia pochodzenia map papierowych

Handwritten: 18.06.2017, 185.224.201

STAROSTWO POWIATOWE W LUBLINIE
 POKRATOWY DZIAŁEK GOSPODARSTWA
 RZEMESLNICZEJ I WYDZIAŁKOWEJ

Przebieg linii granic nieruchomości, wady i ograniczeń przepisów o tym zakresie, wady i ograniczenia w tym zakresie, wady i ograniczenia w tym zakresie

Wzrost: 11.11.83
 185.224.201

Kopie mapy nie mogą służyć jako podstawy do

.....
 mgr inż. Rafał Wójcik
 Maciej Wójcik, Geodeta

Załącznik nr E1 do Uchwały
 nr XXXI/282/2017
 Rady Gminy Niemce
 z dnia 27 czerwca 2017 r.

Przewodniczący
 Rady Gminy Niemce

.....

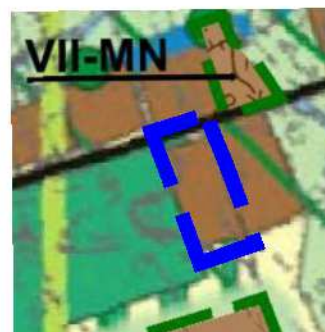

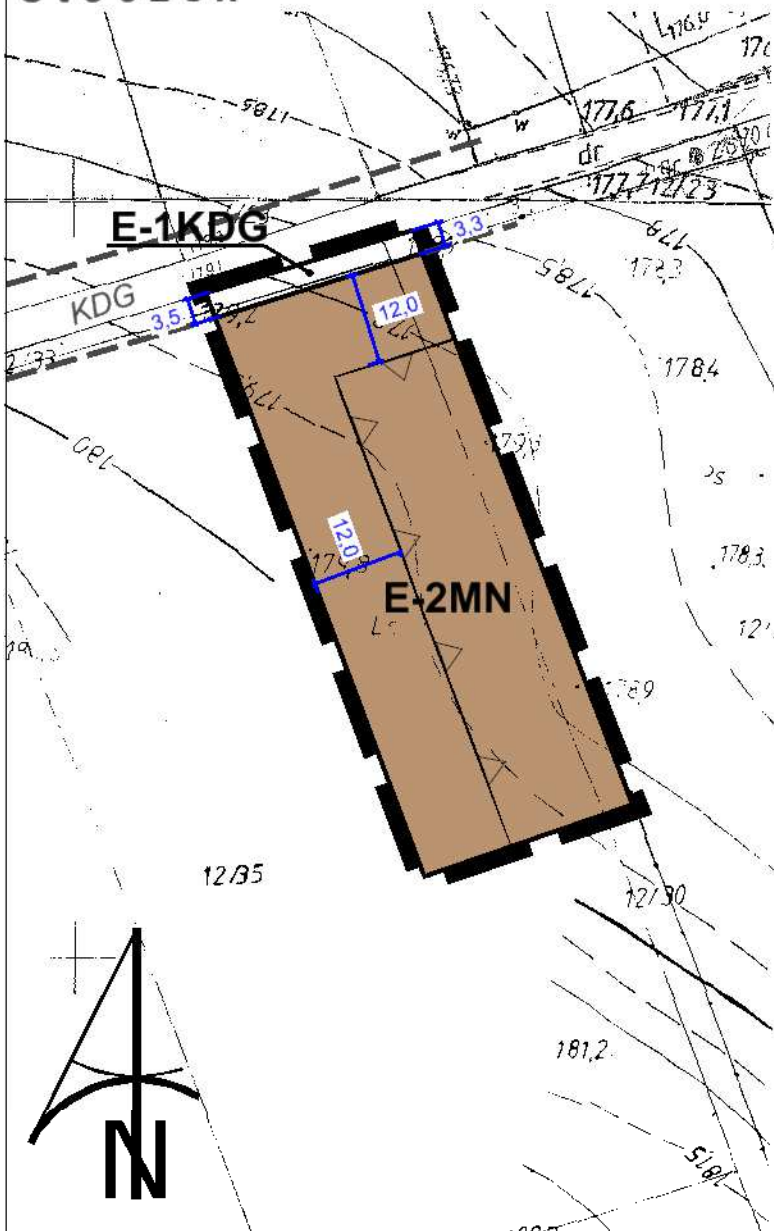
Zmiana Miejscowego Planu Zagospodarowania
 Przestrzennego Gminy Niemce

STREFA "E"

skala
 rysunku
1:1 000


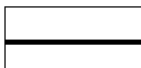
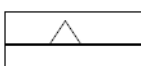





ZMIANA MIEJSCOWEGO PLANU ZAGOSPODAROWANIA PRZESTRZENNEGO GMINY NIEMCE

RYSUNEK PLANU Stoczek



WYRYS ZE ZMIANY STUDIUM UWARUNKOWAŃ I KIERUNKÓW ZAGOSPODAROWANIA PRZESTRZENNEGO GMINY NIEMCE

LEGENDA

-  granica obszaru objętego planem
-  linie rozgraniczające tereny o różnym przeznaczeniu lub różnych zasadach zagospodarowania
-  nieprzekraczalna linia zabudowy
-  **MN** tereny zabudowy mieszkaniowej jednorodzinnej
-  **KDG** drogi gminne
-  wymiary
-  obsługa komunikacyjna
-  **KDG** informacyjne oznaczenie dróg wynikające z obowiązującego MPZP

Kopia potwierdzenia pochodzenia map papierowych
185. 224. 203
Starek

STACJONAROWY PRACOWNIK WYDZIAŁU
POWIATOWY BUREAU URZĘDOWY
BENEDYKTA 1 15-010-00000000
Przebieganie na podstawie planu niemieckiego
z wyjątkiem z wyjątkiem planu niemieckiego
z wyjątkiem z wyjątkiem planu niemieckiego
1985
185. 224. 203
Niniejsza kopia nie może służyć do celów prawnych
Lublin, dn. 25.09.2007
7720107 INSPEKTOR
Ewelina Lepińska

Obszar objęty planem w całości zlokalizowany jest w granicach udokumentowanego Głównego Zbiornika Wód Podziemnych nr 406 Niecka Lubelska

Załącznik nr E2 do Uchwały
nr XXXI/282/2017
Rady Gminy Niemce
z dnia 27 czerwca 2017 r.

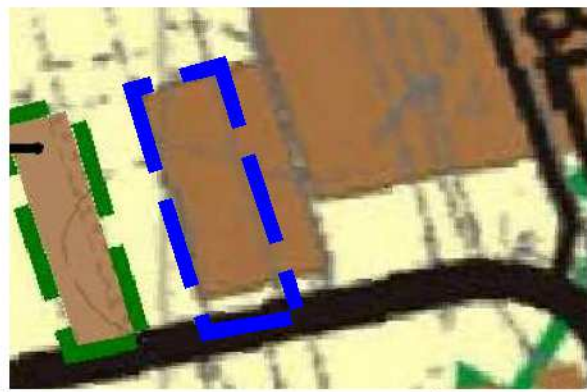
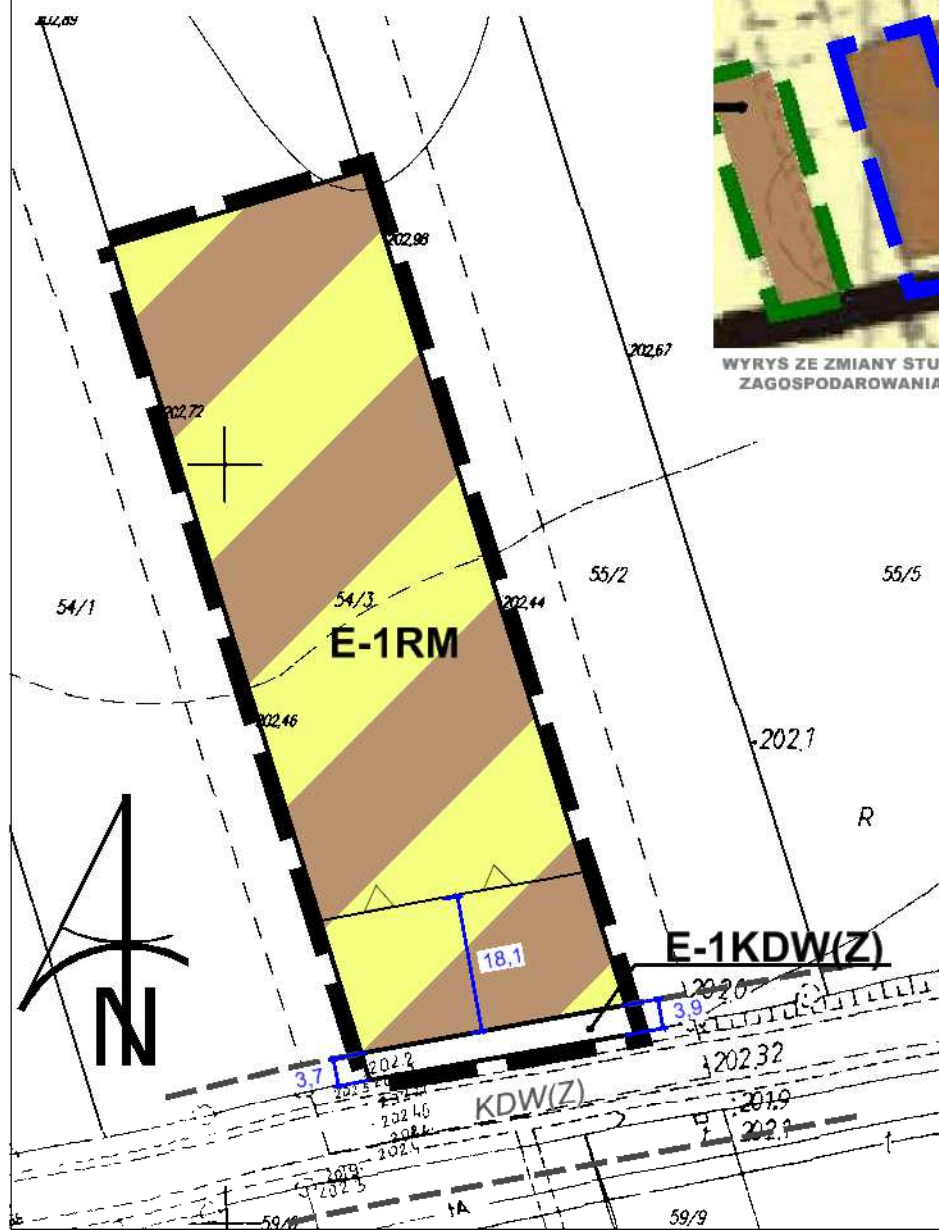

Przewodniczący
Rady Gminy Niemce

Zmiana Miejscowego Planu Zagospodarowania
Przestrzennego Gminy Niemce
STREFA "E"

skala
rysunku
1:1 000

ZMIANA MIEJSCOWEGO PLANU ZAGOSPODAROWANIA PRZESTRZENNEGO GMINY NIEMCE

RYSUNEK PLANU Stoczek



WYRYS ZE ZMIANY STUDIUM UWARUNKOWAŃ I KIERUNKÓW ZAGOSPODAROWANIA PRZESTRZENNEGO GMINY NIEMCE

LEGENDA

- granica obszaru objętego planem
- linie rozgraniczające tereny o różnym przeznaczeniu lub różnych zasadach zagospodarowania
- nieprzekraczalna linia zabudowy
- RM** tereny zabudowy zagrodowej w gospodarstwach rolnych, hodowlanych i ogrodniczych
- KDW(Z)** drogi wojewódzkie - zbiorcze
- wymiary
- obsługa komunikacyjna
- informacyjne oznaczenie dróg wynikające z obowiązującego MPZP

Kopia potwierdzenia pochodzenia map papierowych

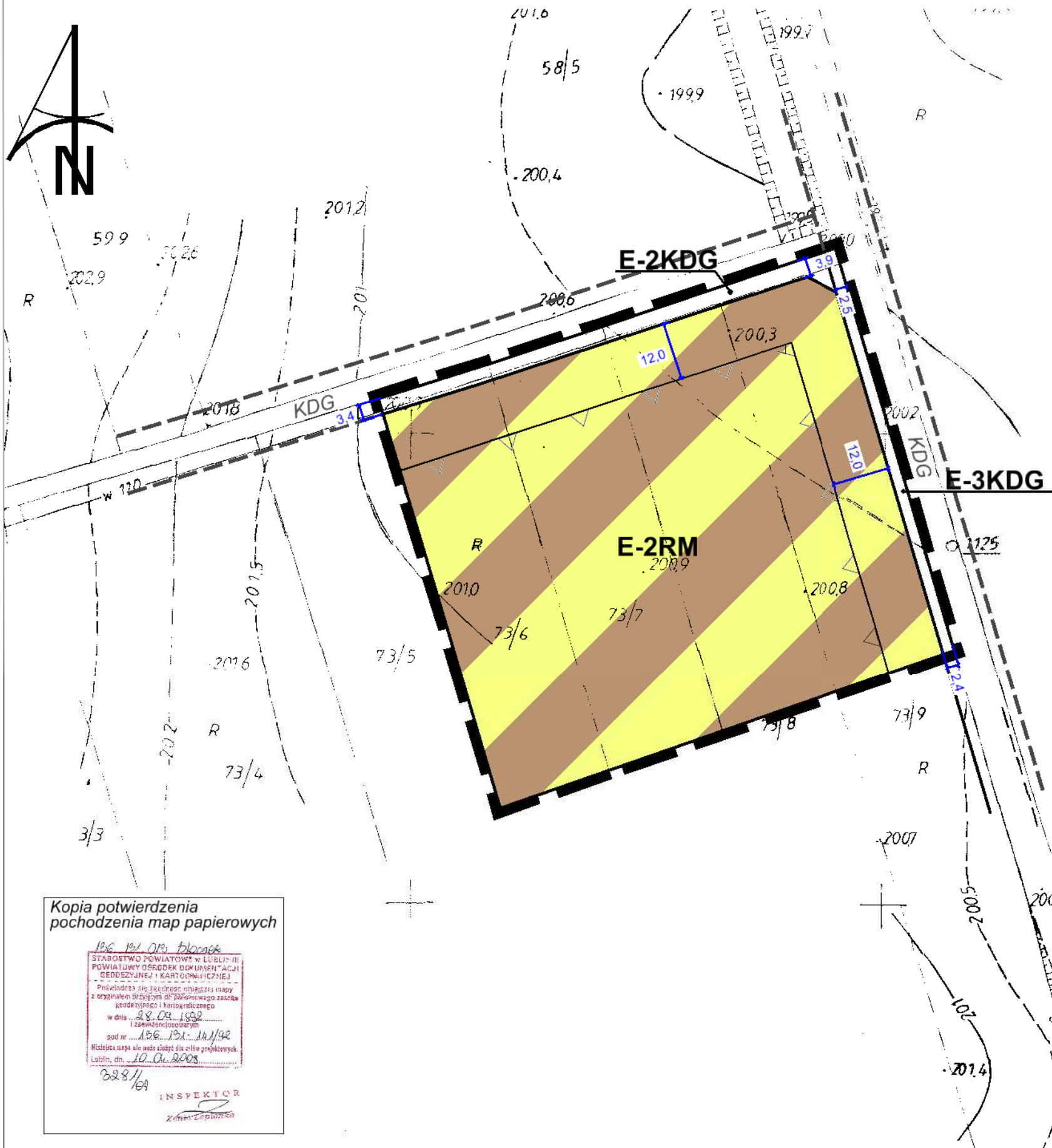
STANISŁAW...
 POWIATOWY URZĄDZ...
 GOSPODARSTWA I KARTOGRAFICZNY
 PUBLISZCZYSTWA...
 z siedzibą w miejscowości...
 ul. ...
 657 881-2669/12
 data: 28.06.12

Obszar objęty planem w całości zlokalizowany jest w granicach udokumentowanego Głównego Zbiornika Wód Podziemnych nr 406 Niecka Lubelska

Załącznik nr E3 do Uchwały nr XXXI/282/2017 Rady Gminy Niemce z dnia 27 czerwca 2017 r.	Przewodniczący Rady Gminy Niemce
Zmiana Miejscowego Planu Zagospodarowania Przemysłowego Gminy Niemce STREFA "E"	skala rysunku 1:1 000

ZMIANA MIEJSCOWEGO PLANU ZAGOSPODAROWANIA PRZESTRZENNEGO GMINY NIEMCE

RYSUNEK PLANU
Stoczek



WYRYS ZE ZMIANY STUDIUM UWARUNKOWAŃ I KIERUNKÓW ZAGOSPODAROWANIA PRZESTRZENNEGO GMINY NIEMCE

LEGENDA

- granica obszaru objętego planem
- linie rozgraniczające tereny o różnym przeznaczeniu lub różnych zasadach zagospodarowania
- nieprzekraczalna linia zabudowy
- RM** tereny zabudowy zagrodowej w gospodarstwach rolnych, hodowlanych i ogrodniczych
- KDG** drogi gminne
- wymiary
- obsługa komunikacyjna
- KDG** informacyjne oznaczenie dróg wynikające z obowiązującego MPZP

Obszar objęty planem w całości zlokalizowany jest w granicach udokumentowanego Głównego Zbiornika Wód Podziemnych nr 406 Niecka Lubelska

Kopia potwierdzenia pochodzenia map papierowych

186 PA Olsz Blonack
STAROSTWO POWIATOWE W LUBLINIE
POWIATOWY OŚRODEK DOKUMENTACJI
GEODEZYJNEJ I KARTOGRAFICZNEJ
Przebiegła się procedura weryfikacji mapy
z oryginalnym drukiem do planistycznego zasobu
geodezyjnego i kartograficznego
w dniu 28.09.1992
z zaopiniowaniem
pod nr 186 PA-111/92
Niniejsza kopia służy celom archiwalnym
Lublin, dn. 10.06.2003

INSPEKTOR
Zdawa Zepiowski

Załącznik nr E4 do Uchwały
nr XXXII/282/2017
Rady Gminy Niemce
z dnia 27 czerwca 2017 r.

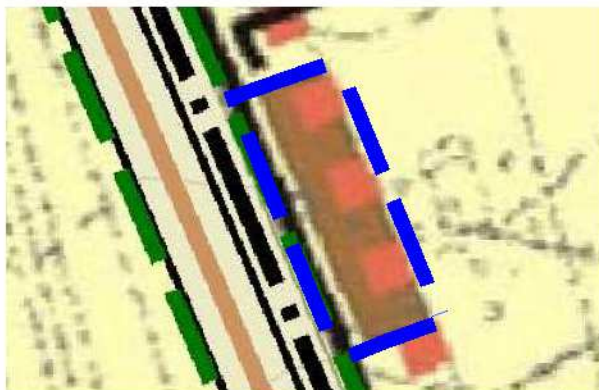
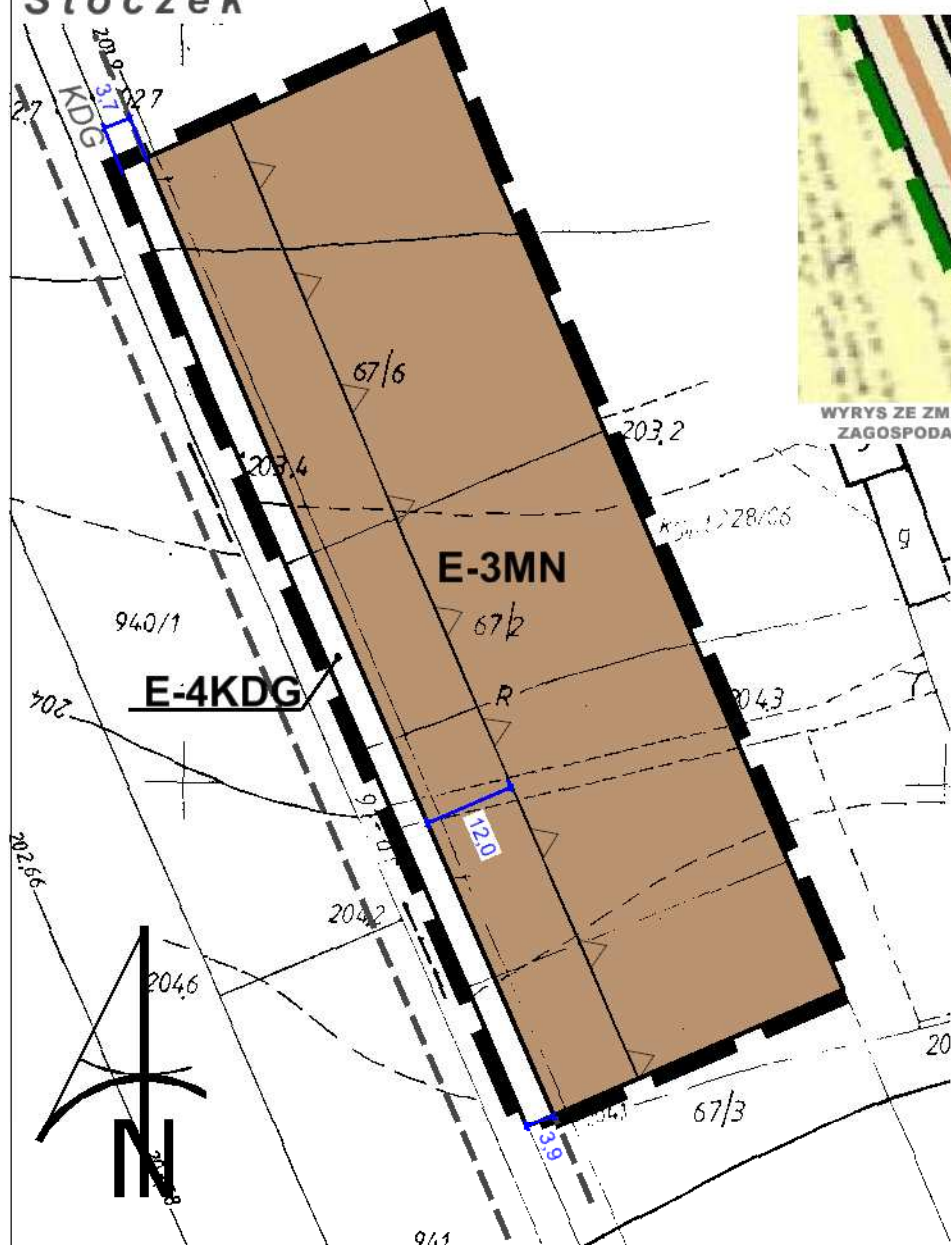

Przewodniczący
Rady Gminy Niemce

Zmiana Miejscowego Planu Zagospodarowania
Przestrzennego Gminy Niemce
STREFA "E"

skala
rysunku
1:1 000

ZMIANA MIEJSCOWEGO PLANU ZAGOSPODAROWANIA PRZESTRZENNEGO GMINY NIEMCE

RYSUNEK PLANU Stoczek



WYRYS ZE ZMIANY STUDIUM UWARUNKOWAŃ I KIERUNKÓW ZAGOSPODAROWANIA PRZESTRZENNEGO GMINY NIEMCE

Kopia potwierdzenia pochodzenia map papierowych



LEGENDA

- granica obszaru objętego planem
- linie rozgraniczające tereny o różnym przeznaczeniu lub różnych zasadach zagospodarowania
- nieprzekraczalna linia zabudowy
- MN** tereny zabudowy mieszkaniowej jednorodzinnej
- KDG** drogi gminne
- wymiary
- obsługa komunikacyjna
- KDG** informacyjne oznaczenie dróg wynikające z obowiązującego MPZP

Obszar objęty planem w całości zlokalizowany jest w granicach udokumentowanego Głównego Zbiornika Wód Podziemnych nr 406 Niecka Lubelska

Załącznik nr E5 do Uchwały
nr XXXI/282/2017
Rady Gminy Niemce
z dnia 27 czerwca 2017 r.

Przewodniczący
Rady Gminy Niemce

Zmiana Miejscowego Planu Zagospodarowania
Przestrzennego Gminy Niemce

STREFA "E"

skala
rysunku


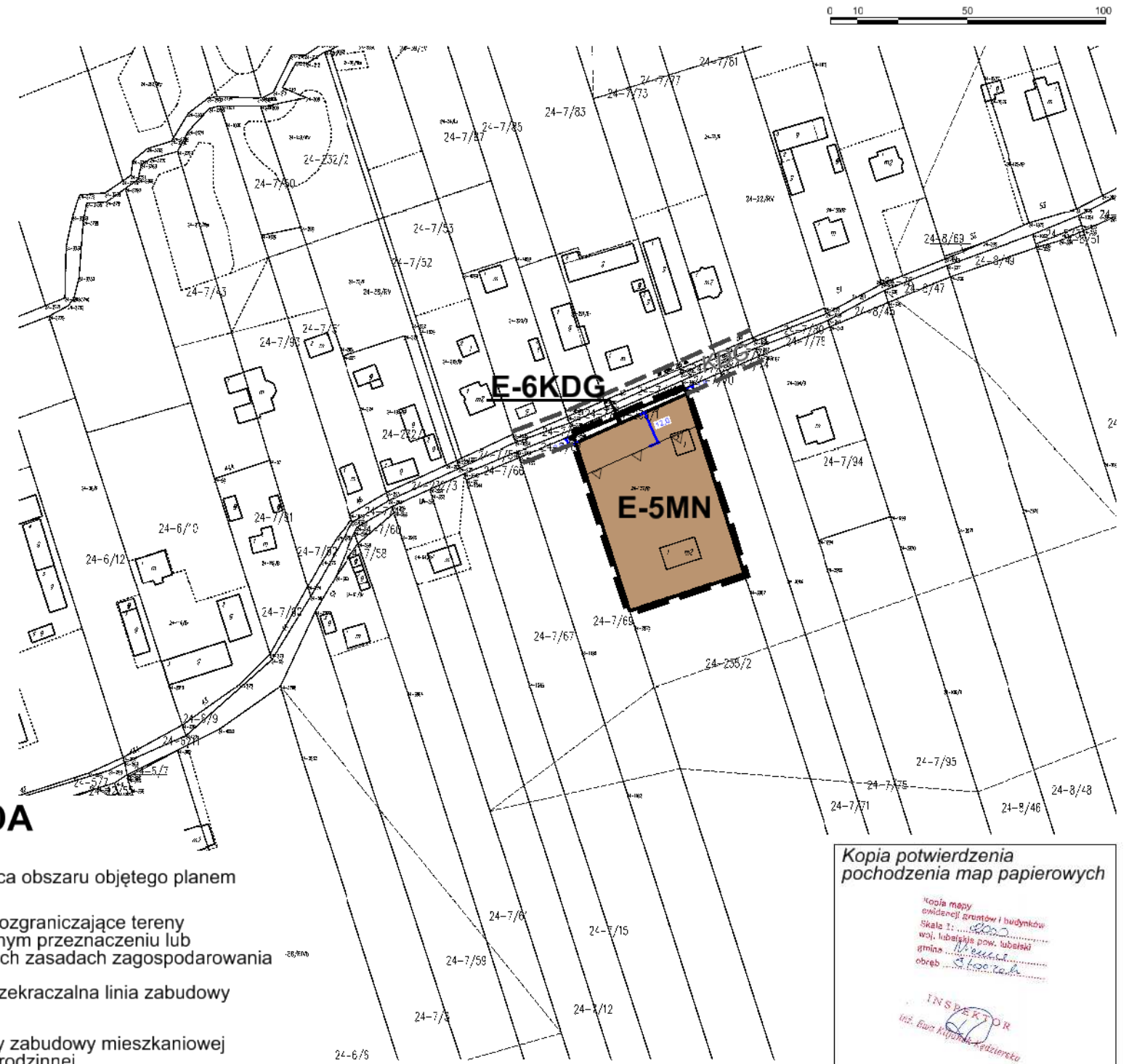
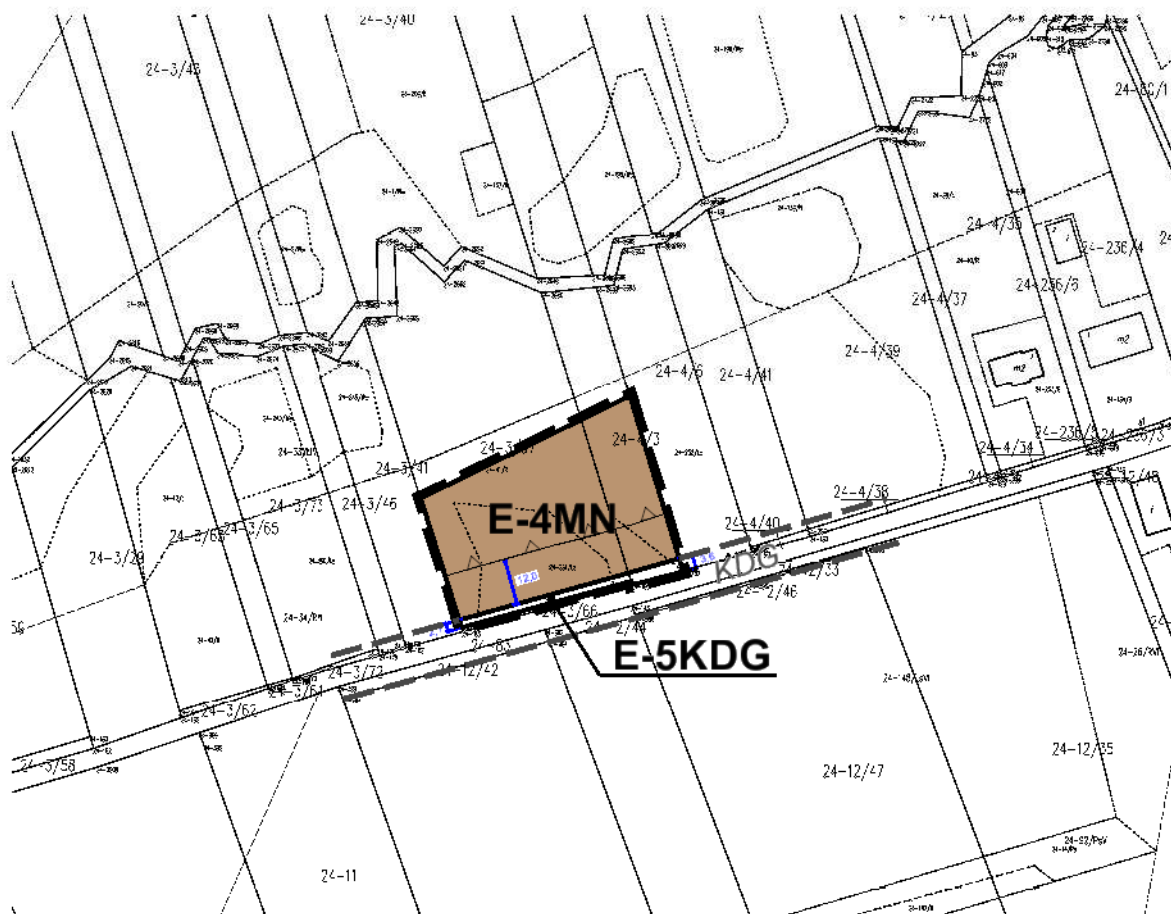
1:1 000

ZMIANA MIEJSCOWEGO PLANU ZAGOSPODAROWANIA PRZESTRZENNEGO GMINY NIEMCE

RYSUNEK PLANU
Stoczek



WYRYS ZE ZMIANY STUDIUM UWARUNKOWAŃ I KIERUNKÓW
ZAGOSPODAROWANIA PRZESTRZENNEGO GMINY NIEMCE



LEGENDA

- granica obszaru objętego planem
- linie rozgraniczające tereny o różnym przeznaczeniu lub różnych zasadach zagospodarowania
- nieprzekraczalna linia zabudowy
- MN** tereny zabudowy mieszkaniowej jednorodzinnej
- KDG** drogi gminne
- wymiary
- obsługa komunikacyjna
- KDG** informacyjne oznaczenie dróg wynikające z obowiązującego MPZP

Obszar objęty planem w całości zlokalizowany jest w granicach udokumentowanego Głównego Zbiornika Wód Podziemnych nr 406 Niecka Lubelska

Kopia potwierdzenia
pochodzenia map papierowych

Kopia mapy
ewidencji gruntów i budynków
Skala 1: 1000
woj. lubelskie pow. lubelski
gmina Niemce
obsz. 3 100.00 ha

INSPEKTOR
Inf. Euro Inżynieria Kąpielarska

Załącznik nr E6 do Uchwały
nr XXXI/282/2017
Rady Gminy Niemce
z dnia 27 czerwca 2017 r.

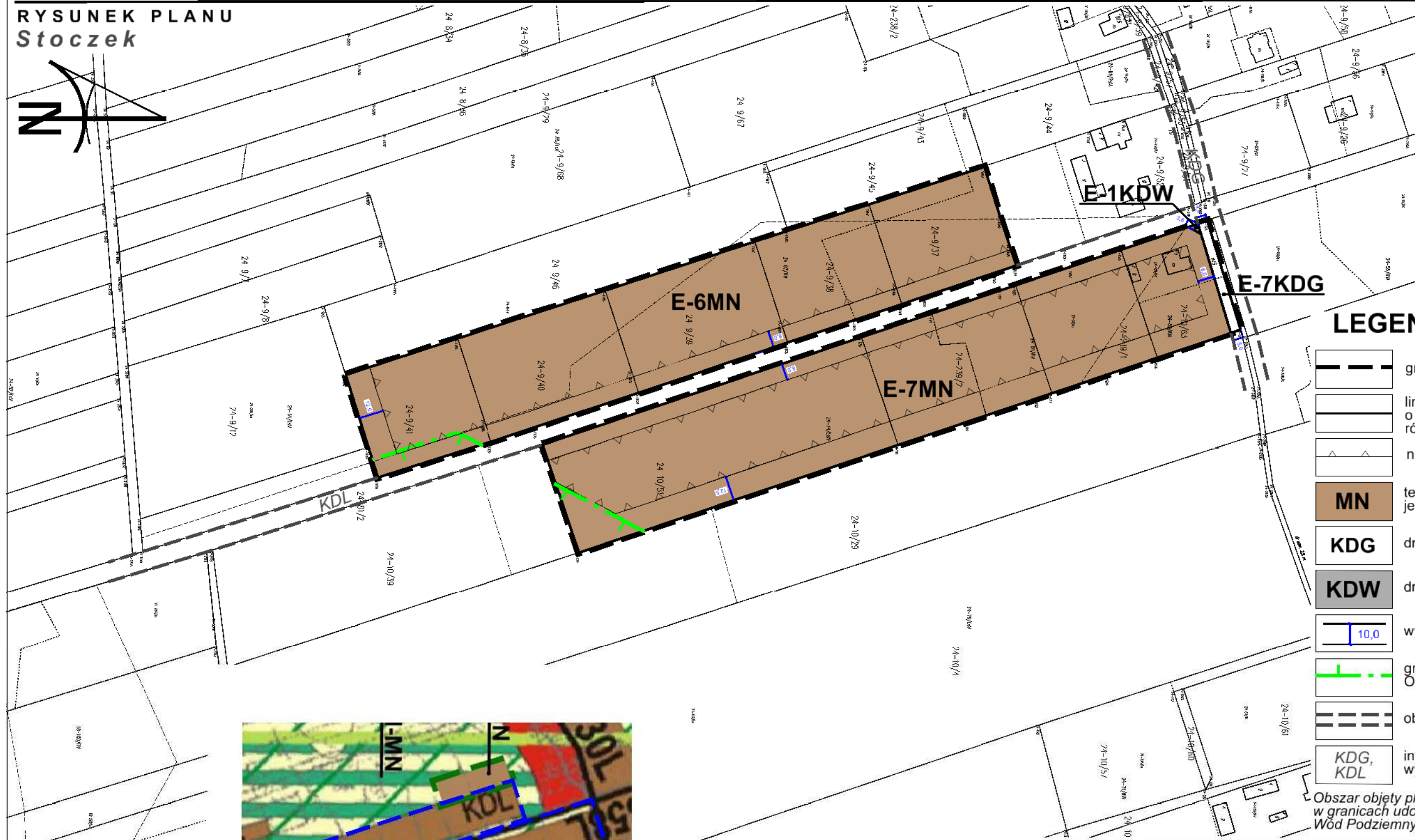
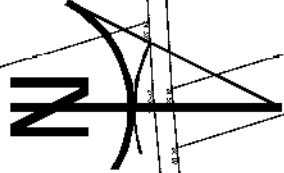
Przewodniczący
Rady Gminy Niemce

Zmiana Miejscowego Planu Zagospodarowania
Przestrzennego Gminy Niemce
STREFA "E"

skala
rysunku
1:2 000

ZMIANA MIEJSCOWEGO PLANU ZAGOSPODAROWANIA PRZESTRZENNEGO GMINY NIEMCE

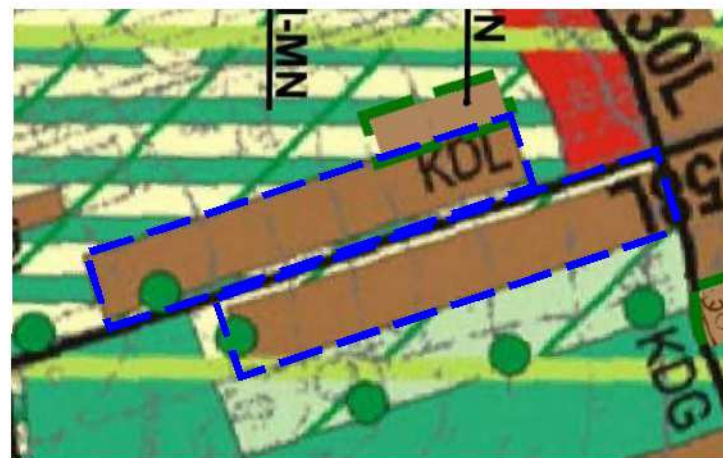
RYSUNEK PLANU
Stoczek



LEGENDA

- granica obszaru objętego planem
- linie rozgraniczające tereny o różnym przeznaczeniu lub różnych zasadach zagospodarowania
- nieprzekraczalna linia zabudowy
- MN** tereny zabudowy mieszkaniowej jednorodzinnej
- KDG** drogi gminne
- KDW** drogi wewnętrzne
- wymiary
- granica Ekologicznego Systemu Obszarów Chronionych (ESOCh)
- obsługa komunikacyjna
- informacyjne oznaczenie dróg wynikające z obowiązującego MPZP

Obszar objęty planem w całości zlokalizowany jest w granicach udokumentowanego Głównego Zbiornika Wód Podziemnych nr 406 Niecka Lubelska



WYRYS ZE ZMIANY STUDIUM UWARUNKOWAŃ I KIERUNKÓW ZAGOSPODAROWANIA PRZESTRZENNEGO GMINY NIEMCE

Kopia potwierdzenia pochodzenia map papierowych

Kopia mapy
opisanej gruntów i budynków
skala 1:1000
woj. Lubelska pow. Lubelski
gmina Niemce
obrob. 23.06.2017 r.

INSPEKTOR
Inż. Paweł Kucharski

Załącznik nr E7 do Uchwały
nr XXXI/282/2017
Rady Gminy Niemce
z dnia 27 czerwca 2017 r.

Przewodniczący
Rady Gminy Niemce

Zmiana Miejscowego Planu Zagospodarowania
Przestrzennego Gminy Niemce
STREFA "E"

skala
rysunku
1:2 000

ZMIANA MIEJSCOWEGO PLANU ZAGOSPODAROWANIA PRZESTRZENNEGO GMINY NIEMCE

RYSUNEK PLANU
Stoczek



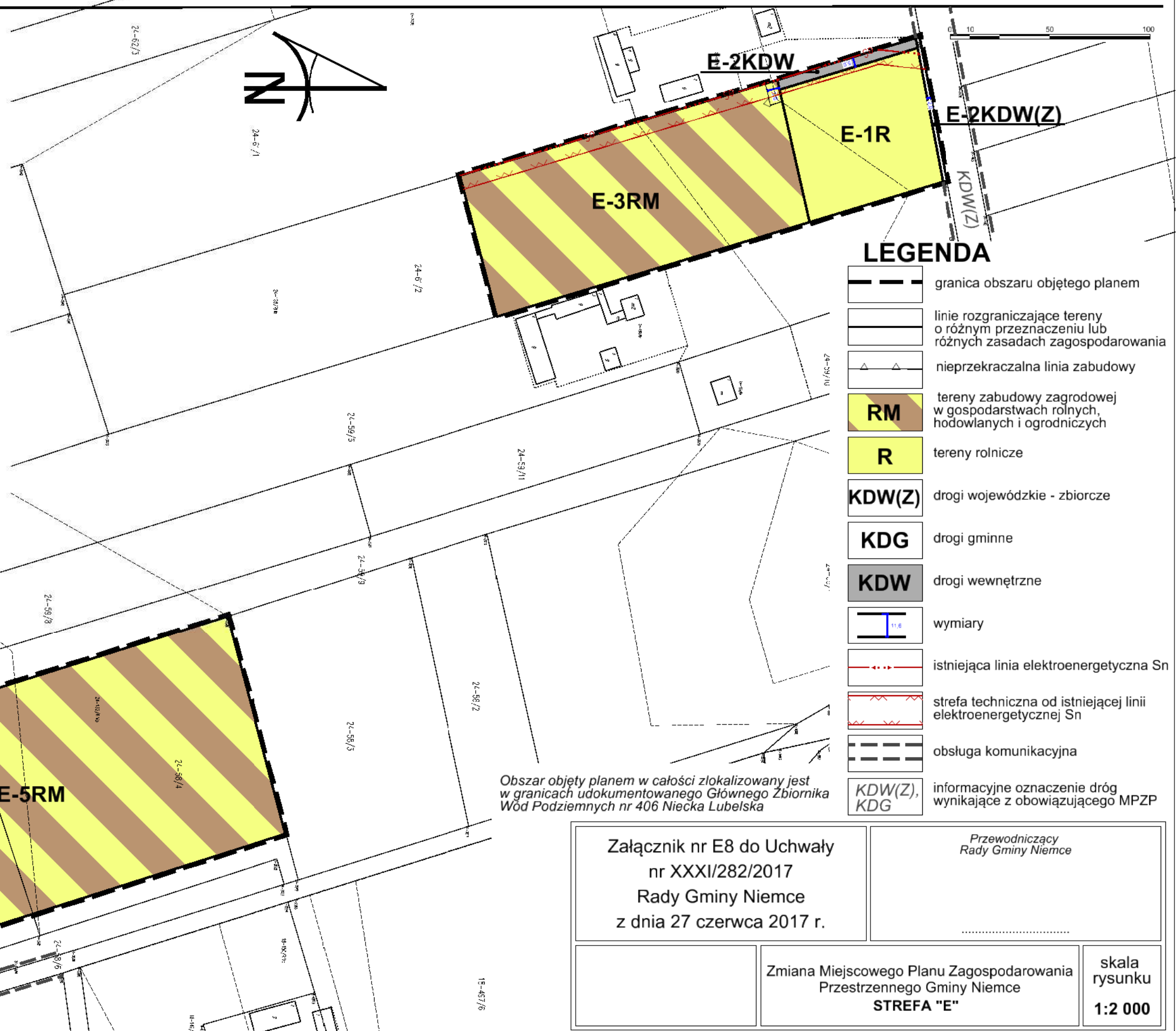
WYRYS ZE ZMIANY STUDIUM UWARUNKOWAN I KIERUNKÓW ZAGOSPODAROWANIA PRZESTRZENNEGO GMINY NIEMCE

Kopia potwierdzenia pochodzenia map papierowych

Starostwo Powiatowe w Lublinie
ul. Spokojna 9
20-074 Lublin
431 029 292

Kopia mapy wydanej w budynku
Skala 1:10000
zsi, Lubelska pow. lubelski
aminy
obreg. Hala

INSPEKTOR
mgr. Ewa Kijonka-Kydzierska



LEGENDA

	granica obszaru objętego planem
	linie rozgraniczające tereny o różnym przeznaczeniu lub różnych zasadach zagospodarowania
	nieprzekraczalna linia zabudowy
	tereny zabudowy zagrodowej w gospodarstwach rolnych, hodowlanych i ogrodniczych
	tereny rolnicze
	drogi wojewódzkie - zbiorcze
	drogi gminne
	drogi wewnętrzne
	wymiary
	istniejąca linia elektroenergetyczna Sn
	strefa techniczna od istniejącej linii elektroenergetycznej Sn
	obsługa komunikacyjna
	informacyjne oznaczenie dróg wynikające z obowiązującego MPZP

Obszar objęty planem w całości zlokalizowany jest w granicach udokumentowanego Głównego Zbiornika Wód Podziemnych nr 406 Niecka Lubelska

Załącznik nr E8 do Uchwały nr XXXI/282/2017 Rady Gminy Niemce z dnia 27 czerwca 2017 r.

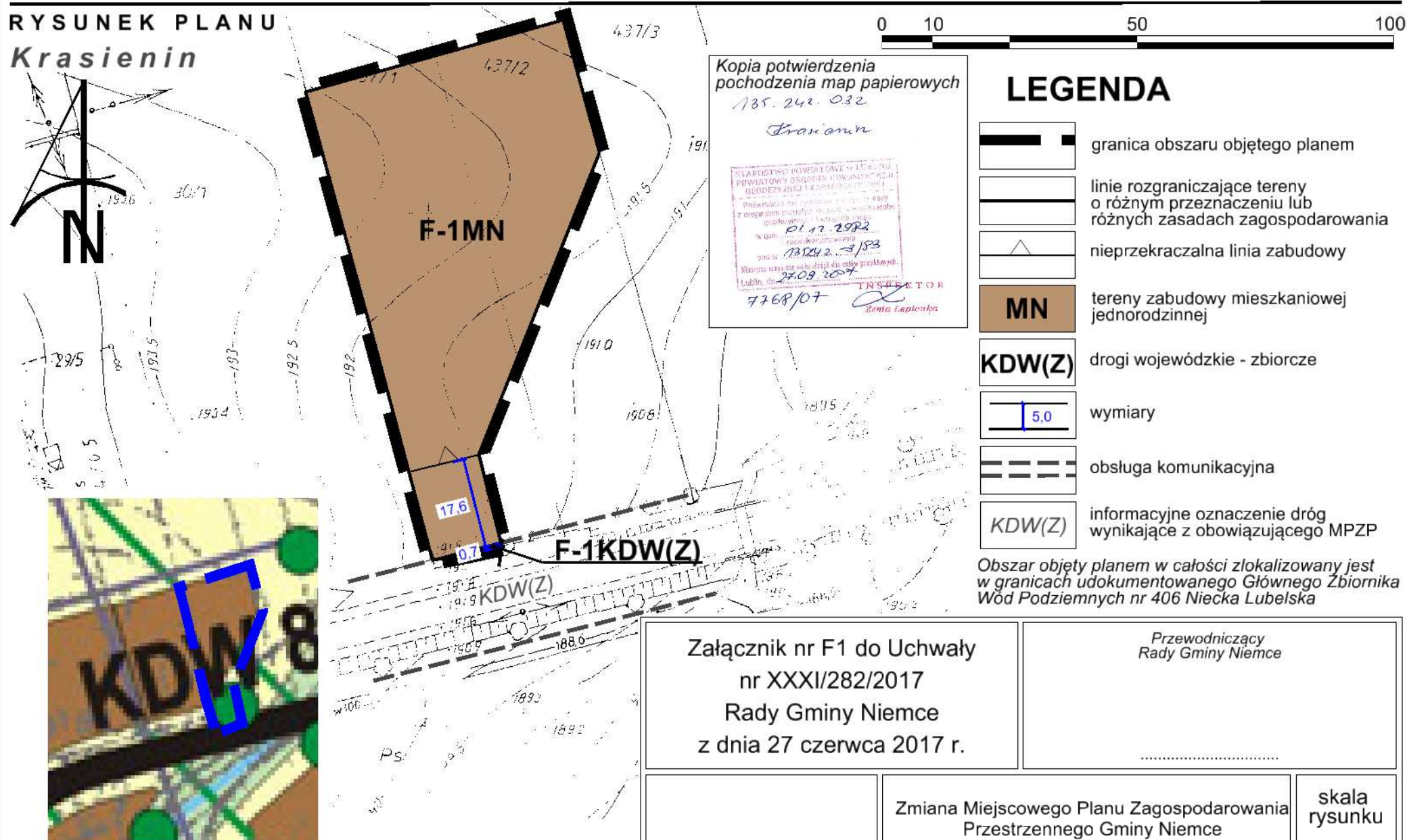
Przewodniczący Rady Gminy Niemce

Zmiana Miejscowego Planu Zagospodarowania Przemysłowego Gminy Niemce
STREFA "E"

skala rysunku
1:2 000

ZMIANA MIEJSCOWEGO PLANU ZAGOSPODAROWANIA PRZESTRZENNEGO GMINY NIEMCE

RYSUNEK PLANU Krasienin



Kopia potwierdzenia
pochodzenia map papierowych
135.242.032
Krasienin

KLAROSCIWO POWIATOWE W LUBLINIE
PROWADZĄCY ODRĘBNE DOKUMENTY
OSOBY I SPOŁECZNOŚCI
Przewodniczący
01.11.2017
135242.032
27.09.2017
INSPEKTOR
Zenia Lepińska

7768/07

LEGENDA

- granica obszaru objętego planem
- linie rozgraniczające tereny o różnym przeznaczeniu lub różnych zasadach zagospodarowania
- nieprzekraczalna linia zabudowy
- MN tereny zabudowy mieszkaniowej jednorodzinnej
- KDW(Z) drogi wojewódzkie - zbiorcze
- wymiary
- obsługa komunikacyjna
- informacyjne oznaczenie dróg wynikające z obowiązującego MPZP

Obszar objęty planem w całości zlokalizowany jest w granicach udokumentowanego Głównego Zbiornika Wód Podziemnych nr 406 Niecka Lubelska



WYRYS ZE ZMIANY STUDIUM UWARUNKOWAŃ I KIERUNKÓW ZAGOSPODAROWANIA PRZESTRZENNEGO GMINY NIEMCE

Załącznik nr F1 do Uchwały nr XXXI/282/2017 Rady Gminy Niemce z dnia 27 czerwca 2017 r.

Przewodniczący
Rady Gminy Niemce

.....


Zmiana Miejscowego Planu Zagospodarowania Przemysłowego Gminy Niemce

STREFA "F"

skala rysunku
1:1 000


ZMIANA MIEJSCOWEGO PLANU ZAGOSPODAROWANIA PRZESTRZENNEGO GMINY NIEMCE

RYSUNEK PLANU
Krasienin







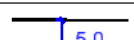







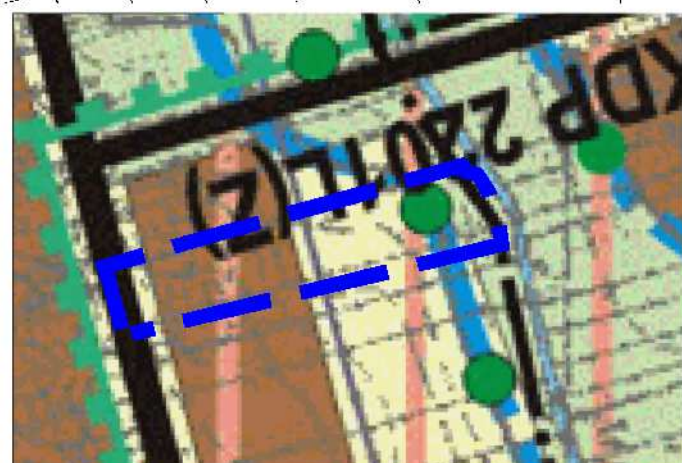
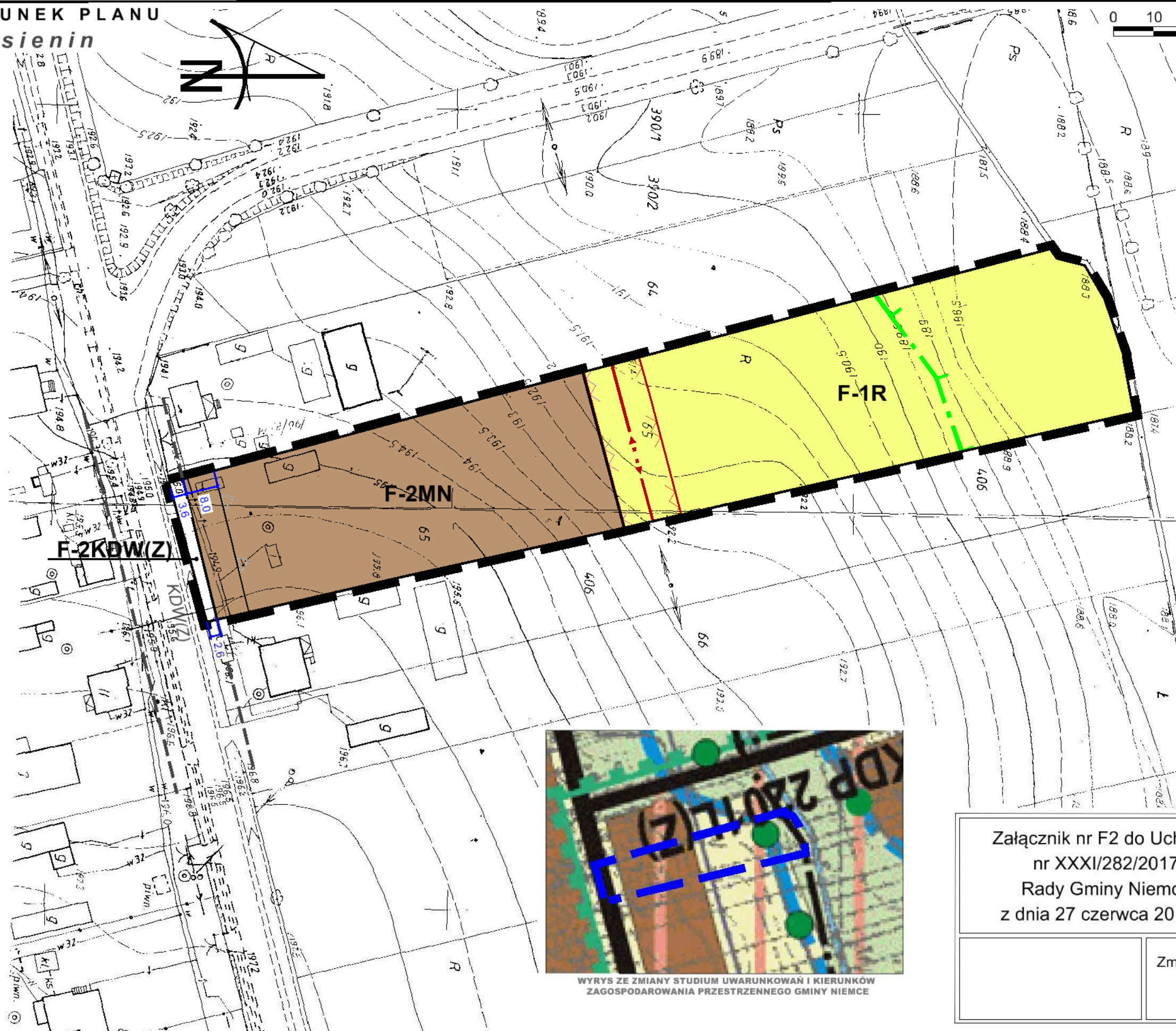
0 10 50 100

Kopia potwierdzenia
pochodzenia map papierowych



LEGENDA

-  granica obszaru objętego planem
-  linie rozgraniczające tereny o różnym przeznaczeniu lub różnych zasadach zagospodarowania
-  nieprzekraczalna linia zabudowy
-  **MN** tereny zabudowy mieszkaniowej jednorodzinnej
-  **R** tereny rolnicze
-  **KDW(Z)** drogi wojewódzkie - zbiorcze
-  wymiary
-  granica Ekologicznego Systemu Obszarów Chronionych (ESOCh)
-  istniejąca linia elektroenergetyczna Sn
-  strefa techniczna od istniejącej linii elektroenergetycznej Sn
-  obsługa komunikacyjna
-  **KDW(Z)** informacyjne oznaczenie dróg wynikające z obowiązującego MPZP



WYRYS ZE ZMIANY STUDIUM UWARUNKOWAŃ I KIERUNKÓW ZAGOSPODAROWANIA PRZESTRZENNEGO GMINY NIEMCE

Załącznik nr F2 do Uchwały
nr XXXI/282/2017
Rady Gminy Niemce
z dnia 27 czerwca 2017 r.

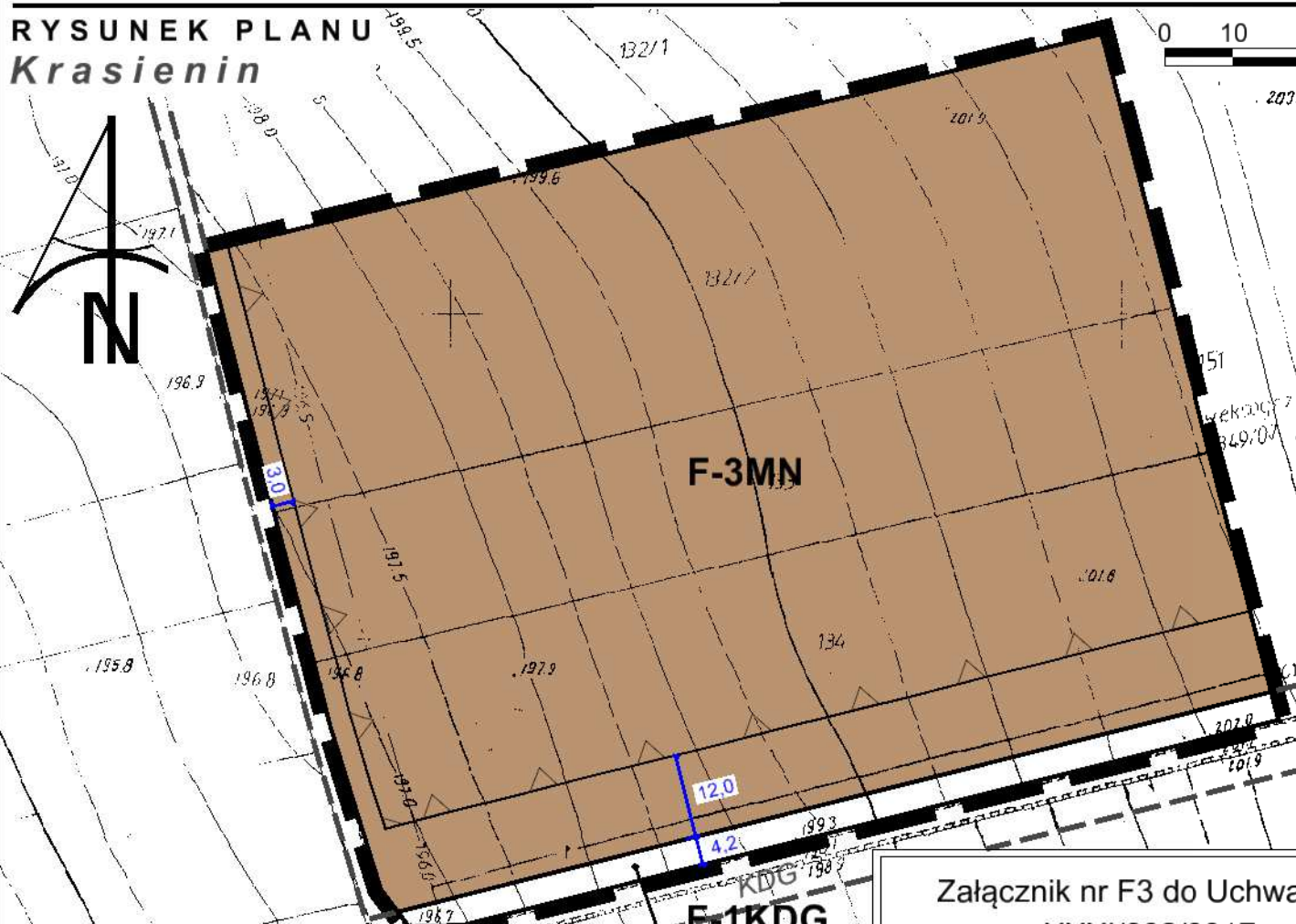
Przewodniczący
Rady Gminy Niemce

Zmiana Miejscowego Planu Zagospodarowania
Przestrzennego Gminy Niemce
STREFA "F"




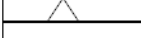




skala
rysunku
1:1 000

ZMIANA MIEJSCOWEGO PLANU ZAGOSPODAROWANIA PRZESTRZENNEGO GMINY NIEMCE

RYСУNEK PLANU
Krasienin



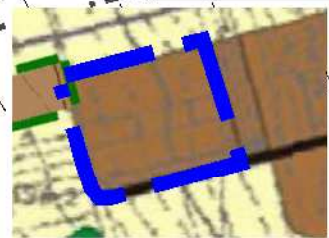
LEGENDA

-  granica obszaru objętego planem
-  linie rozgraniczające tereny o różnym przeznaczeniu lub różnych zasadach zagospodarowania
-  nieprzekraczalna linia zabudowy
-  **MN** tereny zabudowy mieszkaniowej jednorodzinnej
-  **KDG** drogi gminne
-  wymiary
-  obsługa komunikacyjna
-  informacyjne oznaczenie dróg wynikające z obowiązującego MPZP

Obszar objęty planem w całości zlokalizowany jest w granicach udokumentowanego Głównego Zbiornika Wód Podziemnych nr 406 Niecka Lubelska

Kopia potwierdzenia pochodzenia map papierowych

135.242.043 Krasienin
SLAŁOSTWO POWIATOWE W LUBLINIE
POWIATOWY ZSPRUBEK DOKUMENTACJI
GEODEZYJNEJ I KARTOGRAFICZNEJ
Pomocnik w sk. kadrowej niepełniący urzędów
z wyznaczeniem projektu do publikacji w celu
geodezyjnym i kartograficznym
wzrost 54.12.82
Izabela Kozłowska
pod nr 135.242-3/183
Miejscowa mapa składowa dla celów projektowych
Lublin, dn. 23.05.2017r. INSPEKTOR
7-821/04 Zemia Lepianka



WYRYS ZE ZMIANY STUDIUM UWARUNKOWAŃ I KIERUNKÓW ZAGOSPODAROWANIA PRZESTRZENNEGO GMINY NIEMCE

Załącznik nr F3 do Uchwały
nr XXXI/282/2017
Rady Gminy Niemce
z dnia 27 czerwca 2017 r.

Przewodniczący
Rady Gminy Niemce

Zmiana Miejscowego Planu Zagospodarowania
Przestrzennego Gminy Niemce

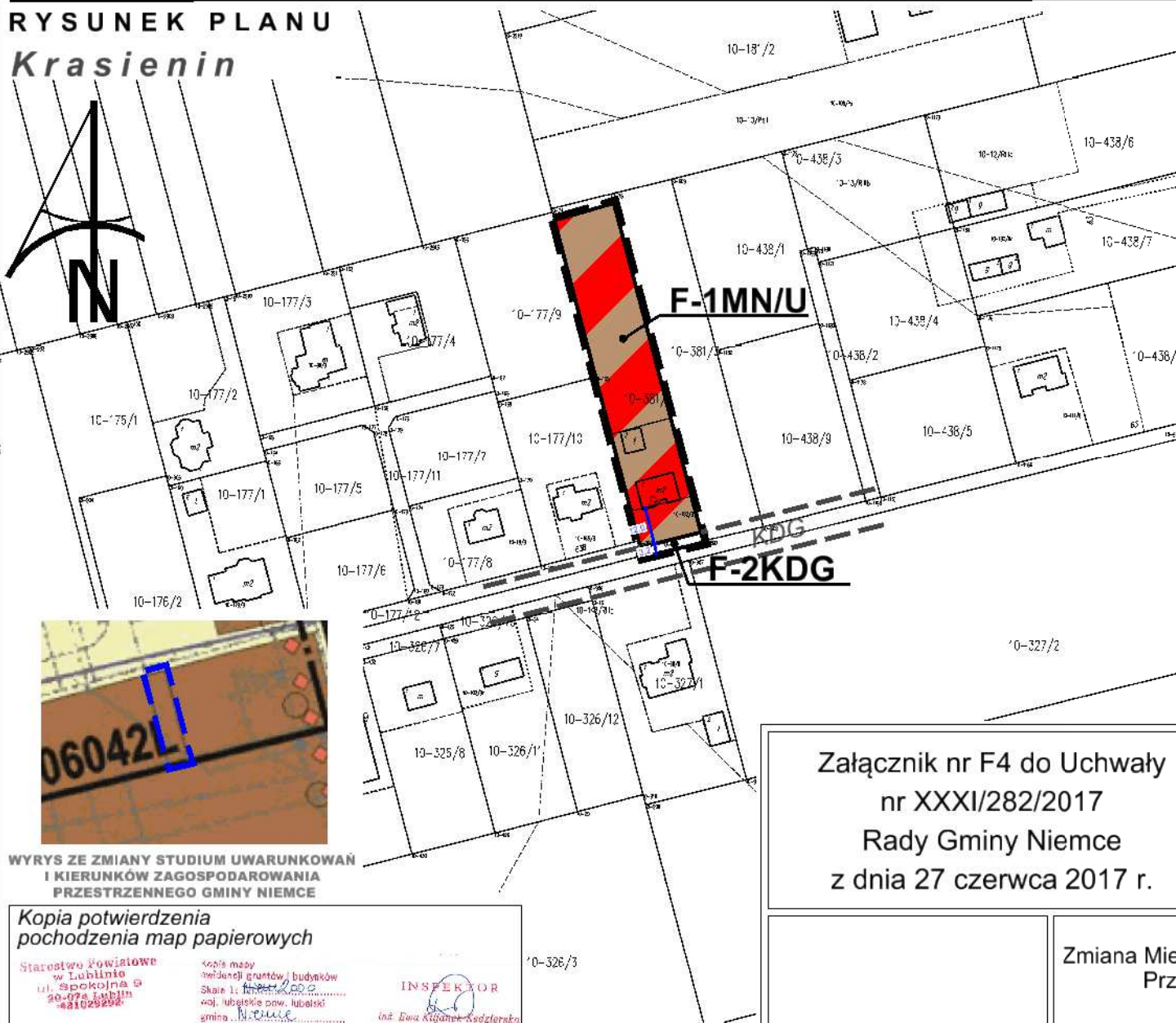
STREFA "F"

skala
rysunku


1:1 000

ZMIANA MIEJSCOWEGO PLANU ZAGOSPODAROWANIA PRZESTRZENNEGO GMINY NIEMCE

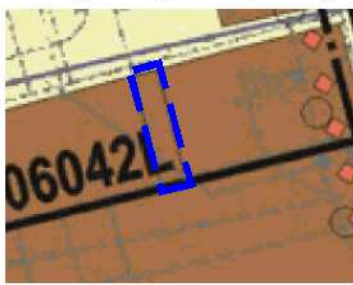
RYSUNEK PLANU Krasienin



LEGENDA

-  granica obszaru objętego planem
-  linie rozgraniczające tereny o różnym przeznaczeniu lub różnych zasadach zagospodarowania
-  nieprzekraczalna linia zabudowy
-  tereny zabudowy mieszkaniowej jednorodzinnej i usługowej
-  drogi gminne
-  wymiary
-  obsługa komunikacyjna
-  informacyjne oznaczenie dróg wynikające z obowiązującego MPZP

Obszar objęty planem w całości zlokalizowany jest w granicach udokumentowanego Głównego Zbiornika Wód Podziemnych nr 406 Niecka Lubelska



WYRYS ZE ZMIANY STUDIUM UWARUNKOWAŃ I KIERUNKÓW ZAGOSPODAROWANIA PRZESTRZENNEGO GMINY NIEMCE

Kopia potwierdzenia pochodzenia map papierowych

Starostwo Powiatowe w Lublinie ul. Spokojna 9 20-074 Lublin 21025222

Kopia mapy i widzenia gruntów i budynków Skala 1:100000 woj. lubelskie pow. lubelski gmina Niemce

INSPEKTOR inż. Ewa Kujawa-Kudzińska

Krzysztof Krawiec

Załącznik nr F4 do Uchwały nr XXXI/282/2017 Rady Gminy Niemce z dnia 27 czerwca 2017 r.

Przewodniczący Rady Gminy Niemce

.....

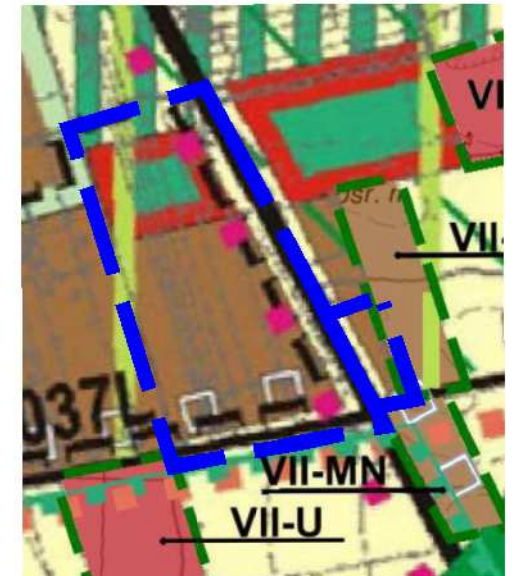
Zmiana Miejscowego Planu Zagospodarowania Przemysłowego Gminy Niemce
STREFA "F"

skala rysunku
1:2 000

ZMIANA MIEJSCOWEGO PLANU ZAGOSPODAROWANIA PRZESTRZENNEGO GMINY NIEMCE

RYSUNEK PLANU
Nasutów

0 10 50 100




WYRYS ZE ZMIANY STUDIUM UWARUNKOWAŃ I KIERUNKÓW ZAGOSPODAROWANIA PRZESTRZENNEGO GMINY NIEMCE

LEGENDA

- granica obszaru objętego planem
 - linie rozgraniczające tereny o różnym przeznaczeniu lub różnych zasadach zagospodarowania
 - nieprzekraczalna linia zabudowy
 - MN tereny zabudowy mieszkaniowej jednorodzinnej
 - US tereny sportu i rekreacji
 - ZL lasy
 - KDP(Z) drogi powiatowe - zbiorcze
 - KDG drogi gminne
 - KDW drogi wewnętrzne
 - wymiary
 - granica otuliny Kozłowieckiego Parku Krajobrazowego
 - obsługa komunikacyjna
 - KDP(Z), KDG informacyjne oznaczenie dróg wynikające z obowiązującego MPZP
- Obszar objęty planem w całości zlokalizowany jest w granicach udokumentowanego Głównego Zbiornika Wód Podziemnych nr 406 Niecka Lubelska

Kopia potwierdzenia pochodzenia map papierowych



Załącznik nr G1 do Uchwały nr XXXI/282/2017 Rady Gminy Niemce z dnia 27 czerwca 2017 r.

Przewodniczący Rady Gminy Niemce

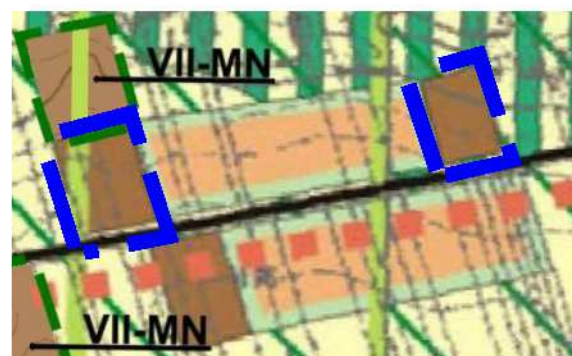
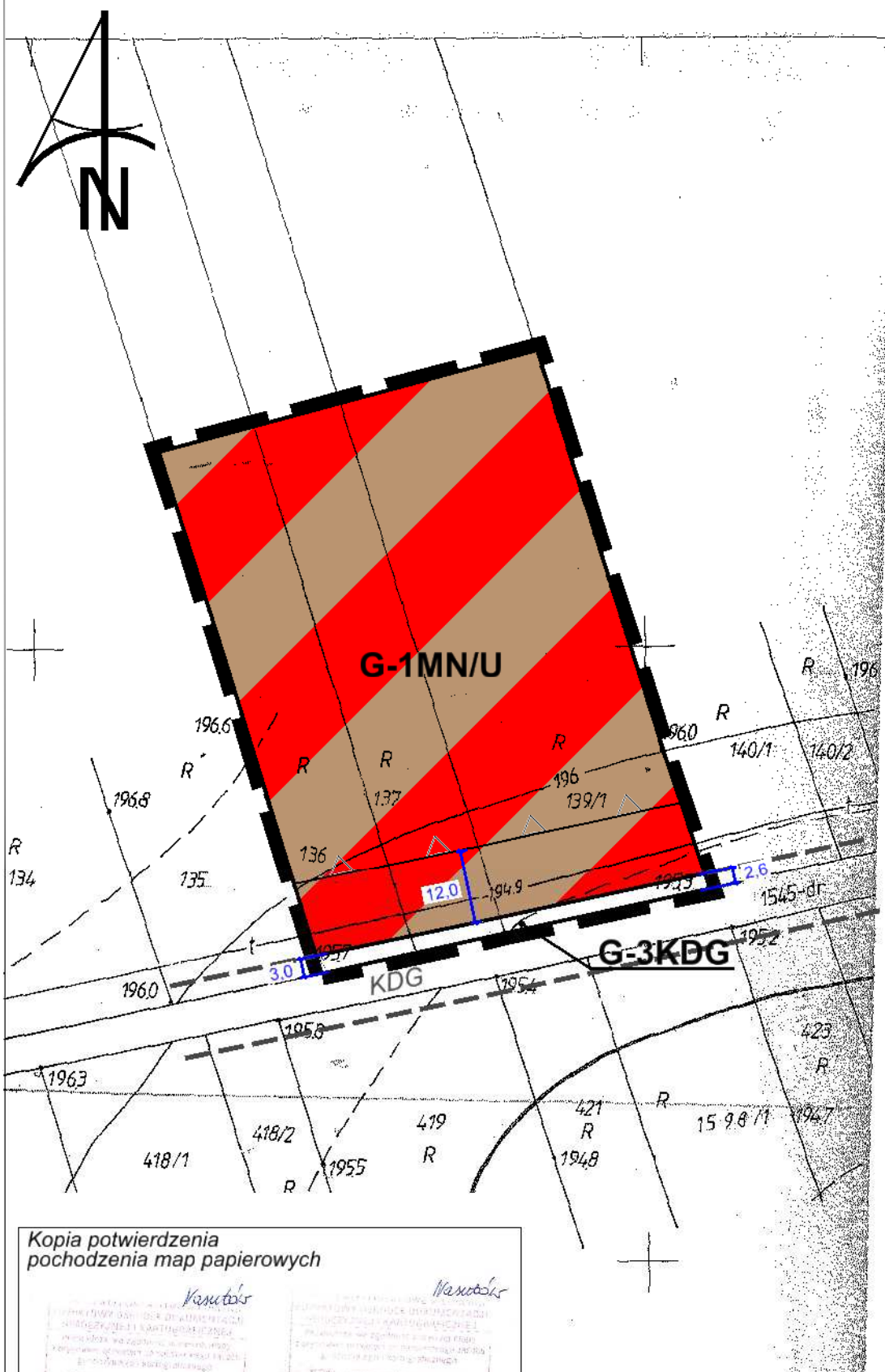
Zmiana Miejscowego Planu Zagospodarowania Przemysłowego Gminy Niemce

STREFA "G"

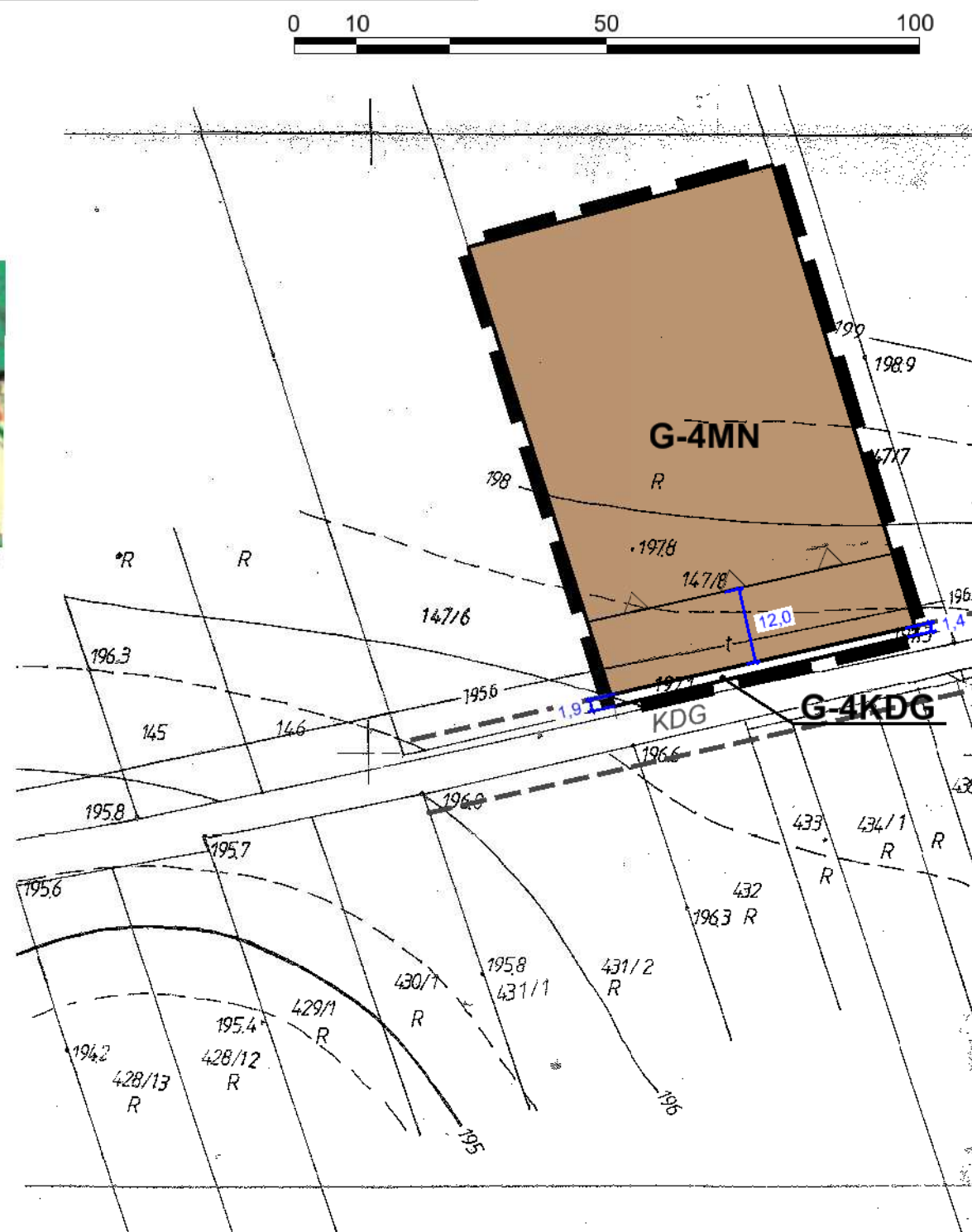
skala rysunku
1:1 000

ZMIANA MIEJSCOWEGO PLANU ZAGOSPODAROWANIA PRZESTRZENNEGO GMINY NIEMCE

RYSUNEK PLANU
Nasutów



WYRYS ZE ZMIANY STUDIUM UWARUNKOWAŃ I KIERUNKÓW ZAGOSPODAROWANIA PRZESTRZENNEGO GMINY NIEMCE




LEGENDA

-  granica obszaru objętego planem
-  linie rozgraniczające tereny o różnym przeznaczeniu lub różnych zasadach zagospodarowania
-  nieprzekraczalna linia zabudowy
-  MN tereny zabudowy mieszkaniowej jednorodzinnej
-  MN/U tereny zabudowy mieszkaniowej jednorodzinnej i usługowej
-  KDG drogi gminne
-  5.0 wymiary
-  obsługa komunikacyjna
-  KDG informacyjne oznaczenie dróg wynikające z obowiązującego MPZP

Obszar objęty planem w całości zlokalizowany jest w granicach udokumentowanego Głównego Zbiornika Wód Podziemnych nr 406 Niecka Lubelska

Kopia potwierdzenia pochodzenia map papierowych



Załącznik nr G2 do Uchwały nr XXXI/282/2017 Rady Gminy Niemce z dnia 27 czerwca 2017 r.

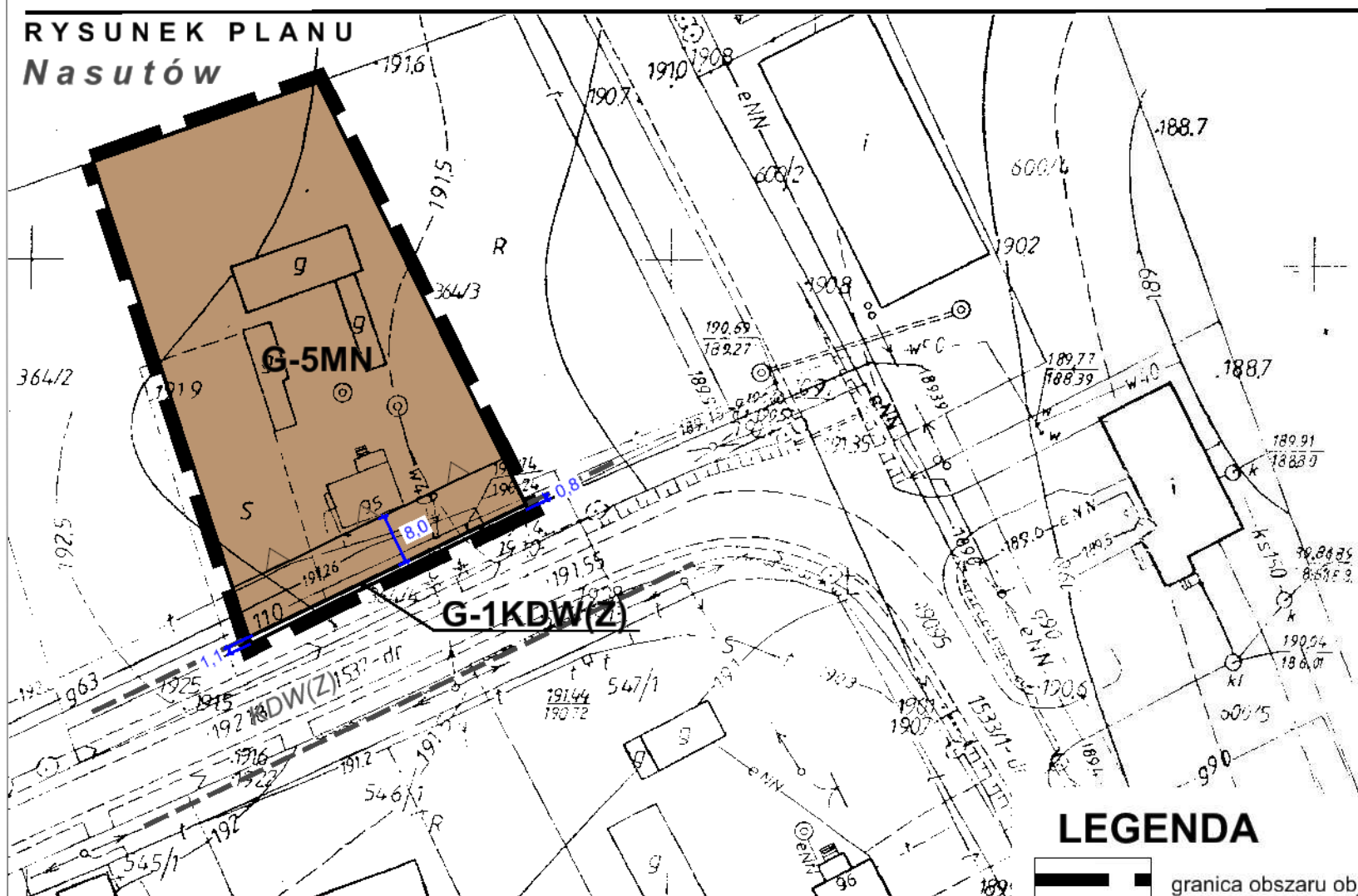
Przewodniczący Rady Gminy Niemce

Zmiana Miejscowego Planu Zagospodarowania Przestrzennego Gminy Niemce
STREFA "G"

skala rysunku
1:1 000

ZMIANA MIEJSCOWEGO PLANU ZAGOSPODAROWANIA PRZESTRZENNEGO GMINY NIEMCE

RYSUNEK PLANU
Nasutów



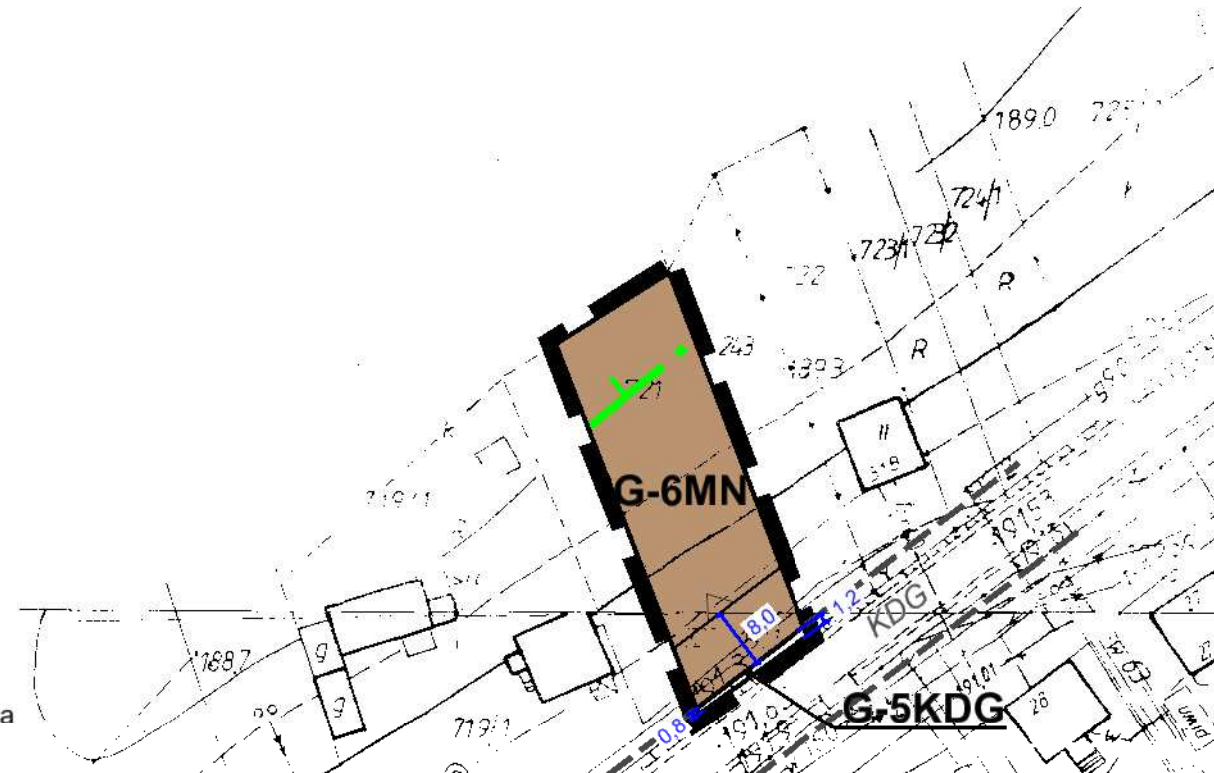
Kopia potwierdzenia
pochodzenia map papierowych

136, 113-223 Nasutów
136, 113-225 Nasutów











18.05.92
136, 113-43/92
16.11.2007

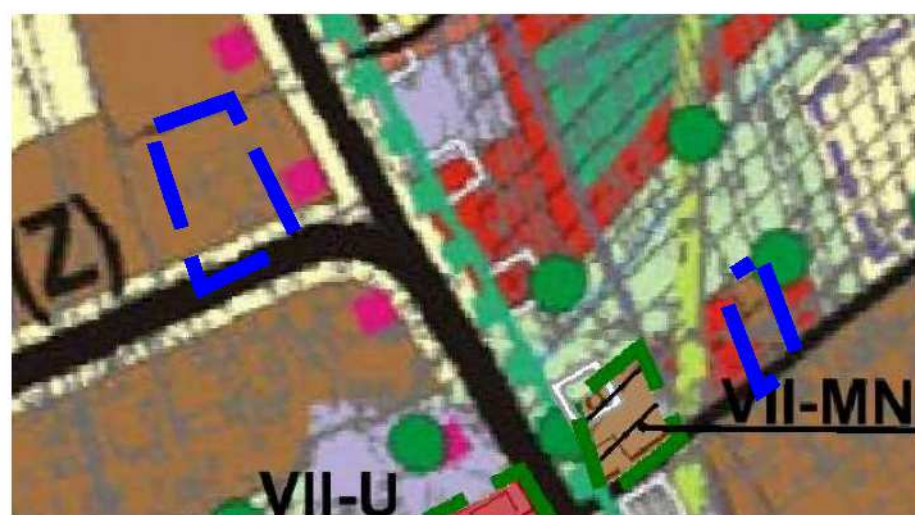
28.05.1992
136, 113-119/92
14.05.2008

30.04.07
Dorota Zurek
30.04.08
INSPEKTOR
Dorota Zurek



LEGENDA

-  granica obszaru objętego planem
-  linie rozgraniczające tereny o różnym przeznaczeniu lub różnych zasadach zagospodarowania
-  nieprzekraczalna linia zabudowy
-  MN tereny zabudowy mieszkaniowej jednorodzinnej
-  KDW(Z) drogi wojewódzkie - zbiorcze
-  KDG drogi gminne
-  wymiary
-  granica Ekologicznego Systemu Obszarów Chronionych (ESOCh)
-  obsługa komunikacyjna
-  KDW(Z), KDG informacyjne oznaczenie dróg wynikające z obowiązującego MPZP



WYRYS ZE ZMIANY STUDIUM UWARUNKOWAŃ I KIERUNKÓW ZAGOSPODAROWANIA PRZESTRZENNEGO GMINY NIEMCE

Obszar objęty planem w całości zlokalizowany jest w granicach udokumentowanego Głównego Zbiornika Wód Podziemnych nr 406 Niecka Lubelska

Załącznik nr G3 do Uchwały nr XXXI/282/2017 Rady Gminy Niemce z dnia 27 czerwca 2017 r.

Przewodniczący Rady Gminy Niemce

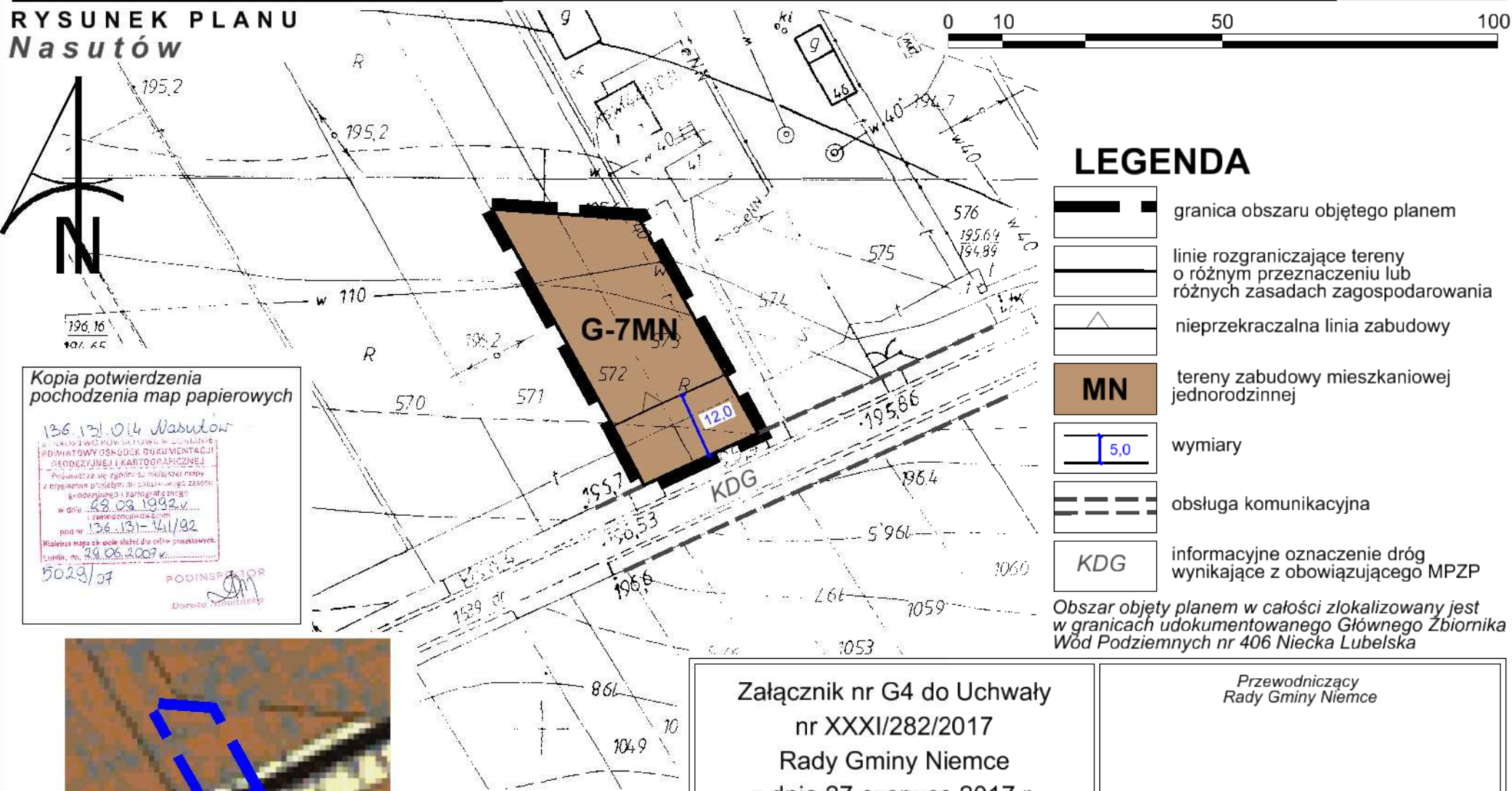
Zmiana Miejscowego Planu Zagospodarowania Przestrzennego Gminy Niemce

STREFA "G"



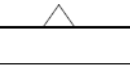

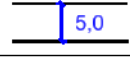


skala rysunku
1:1 000

ZMIANA MIEJSCOWEGO PLANU ZAGOSPODAROWANIA PRZESTRZENNEGO GMINY NIEMCE

RYSUNEK PLANU Nasutów



LEGENDA

-  granica obszaru objętego planem
-  linie rozgraniczające tereny o różnym przeznaczeniu lub różnych zasadach zagospodarowania
-  nieprzekraczalna linia zabudowy
-  **MN** tereny zabudowy mieszkaniowej jednorodzinnej
-  wymiary
-  obsługa komunikacyjna
-  **KDG** informacyjne oznaczenie dróg wynikające z obowiązującego MPZP

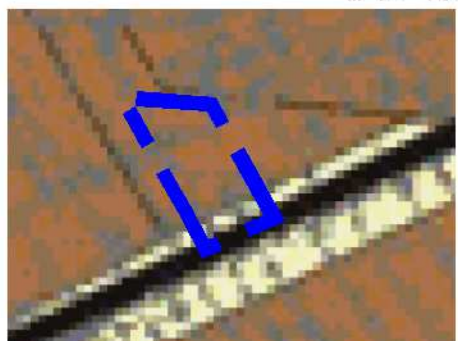
Obszar objęty planem w całości zlokalizowany jest w granicach udokumentowanego Głównego Zbiornika Wód Podziemnych nr 406 Niecka Lubelska

Kopia potwierdzenia pochodzenia map papierowych

136.131.014 Nasutów

PODINSPIRATOR

5023/07



WYRYS ZE ZMIANY STUDIUM UWARUNKOWAŃ I KIERUNKÓW ZAGOSPODAROWANIA PRZESTRZENNEGO GMINY NIEMCE

Załącznik nr G4 do Uchwały nr XXXI/282/2017 Rady Gminy Niemce z dnia 27 czerwca 2017 r.

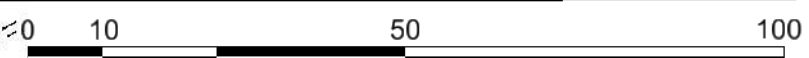
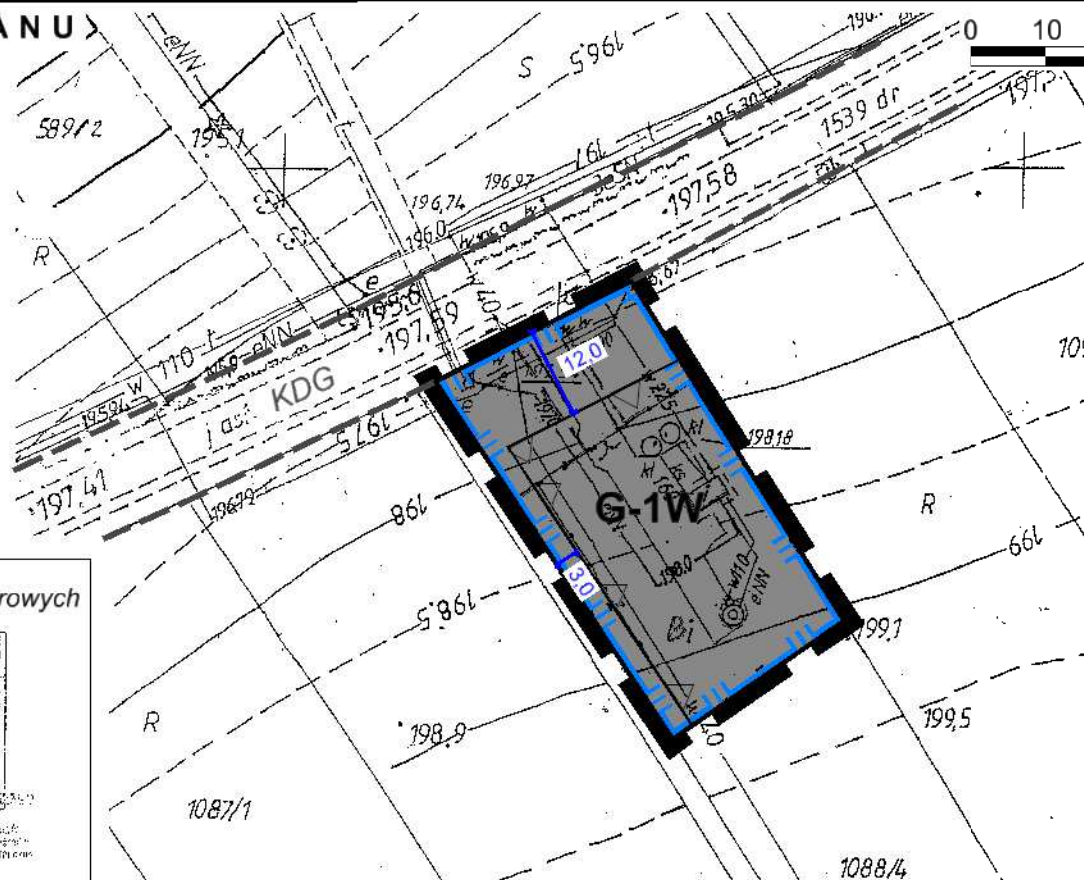

Przewodniczący
Rady Gminy Niemce

Zmiana Miejscowego Planu Zagospodarowania Przemysłowego Gminy Niemce
STREFA "G"

skala rysunku
1:1 000

ZMIANA MIEJSCOWEGO PLANU ZAGOSPODAROWANIA PRZESTRZENNEGO GMINY NIEMCE

RYSUNEK PLANU
Nasutów



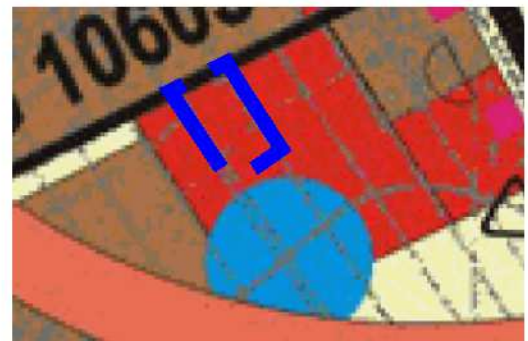
LEGENDA

- granica obszaru objętego planem
- linie rozgraniczające tereny o różnym przeznaczeniu lub różnych zasadach zagospodarowania
- nieprzekraczalna linia zabudowy
- tereny infrastruktury technicznej - wodociągi
- strefa ochrony bezpośredniej ujęcia wody
- wymiary
- obsługa komunikacyjna
- informacyjne oznaczenie dróg wynikające z obowiązującego MPZP

Obszar objęty planem w całości zlokalizowany jest w granicach udokumentowanego Głównego Zbiornika Wód Podziemnych nr 406 Niecka Lubelska

Kopia potwierdzenia pochodzenia map papierowych

STAROSTWO POWIATOWE - C.D. NIE
POWIATOWY DZIAŁEK DOKUMENTACJI
GEODEZYJNEJ I KARTOGRAFICZNEJ
Pobrano z bazy danych GIS o nazwie: mplan
z opublikowaną przez Urząd Miejski w Niemcach
geodezyjną i kartograficzną
POWIATOWEGO OŚRODKA DOKUMENTACJI
GEODEZYJNEJ I KARTOGRAFICZNEJ
63-100, 439-114, 4
Lublin, dn. 2017.06.27



WYRYS ZE ZMIANY STUDIUM UWARUNKOWAŃ I KIERUNKÓW ZAGOSPODAROWANIA PRZESTRZENNEGO GMINY NIEMCE

Załącznik nr G5 do Uchwały
nr XXXI/282/2017
Rady Gminy Niemce
z dnia 27 czerwca 2017 r.

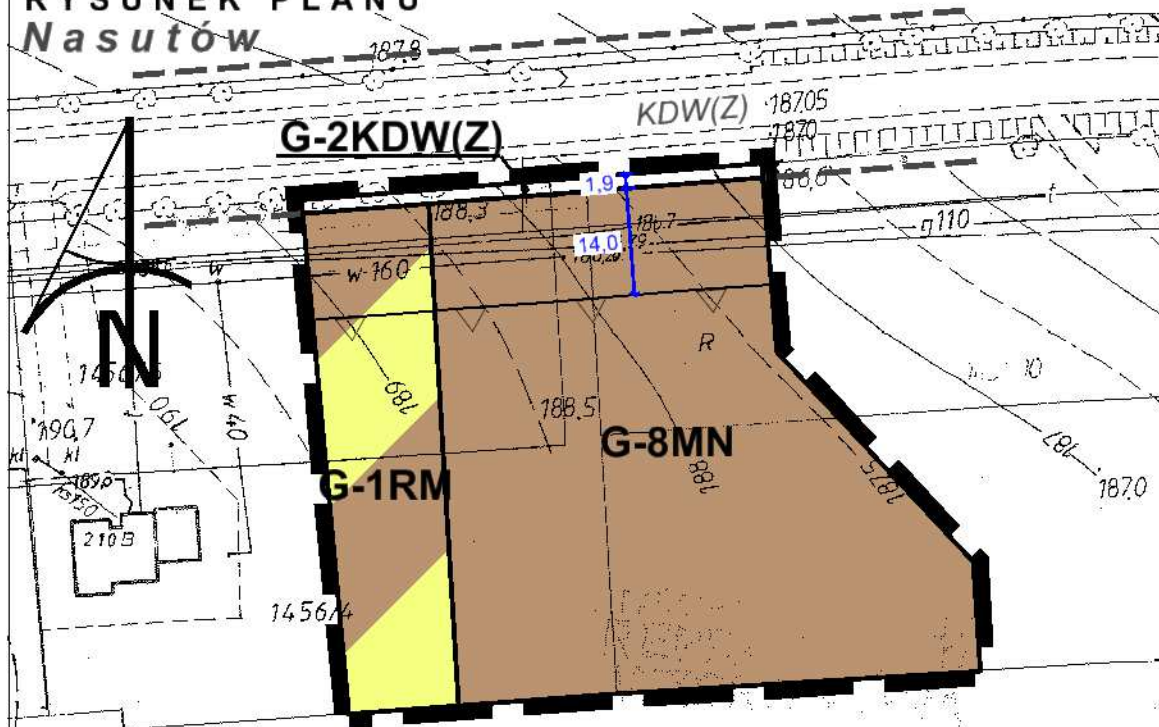
Przewodniczący
Rady Gminy Niemce

Zmiana Miejscowego Planu Zagospodarowania
Przestrzennego Gminy Niemce
STREFA "G"

skala
rysunku
1:1 000

ZMIANA MIEJSCOWEGO PLANU ZAGOSPODAROWANIA PRZESTRZENNEGO GMINY NIEMCE

RYSUNEK PLANU Nasutów



LEGENDA

	granica obszaru objętego planem
	linie rozgraniczające tereny o różnym przeznaczeniu lub różnych zasadach zagospodarowania
	nieprzekraczalna linia zabudowy
	MN tereny zabudowy mieszkaniowej jednorodzinnej
	RM tereny zabudowy zagrodowej w gospodarstwach rolnych, hodowlanych i ogrodniczych
	KDW(Z) drogi wojewódzkie - zbiorcze
	wymiary
	obsługa komunikacyjna
	informacyjne oznaczenie dróg wynikające z obowiązującego MPZP

Obszar objęty planem w całości zlokalizowany jest w granicach udokumentowanego Głównego Zbiornika Wód Podziemnych nr 406 Niecka Lubelska

Kopia potwierdzenia pochodzenia map papierowych




WYRYS ZE ZMIANY STUDIUM UWARUNKOWAŃ I KIERUNKÓW ZAGOSPODAROWANIA PRZESTRZENNEGO GMINY NIEMCE

Załącznik nr G6 do Uchwały
nr XXXI/282/2017
Rady Gminy Niemce
z dnia 27 czerwca 2017 r.

Przewodniczący
Rady Gminy Niemce

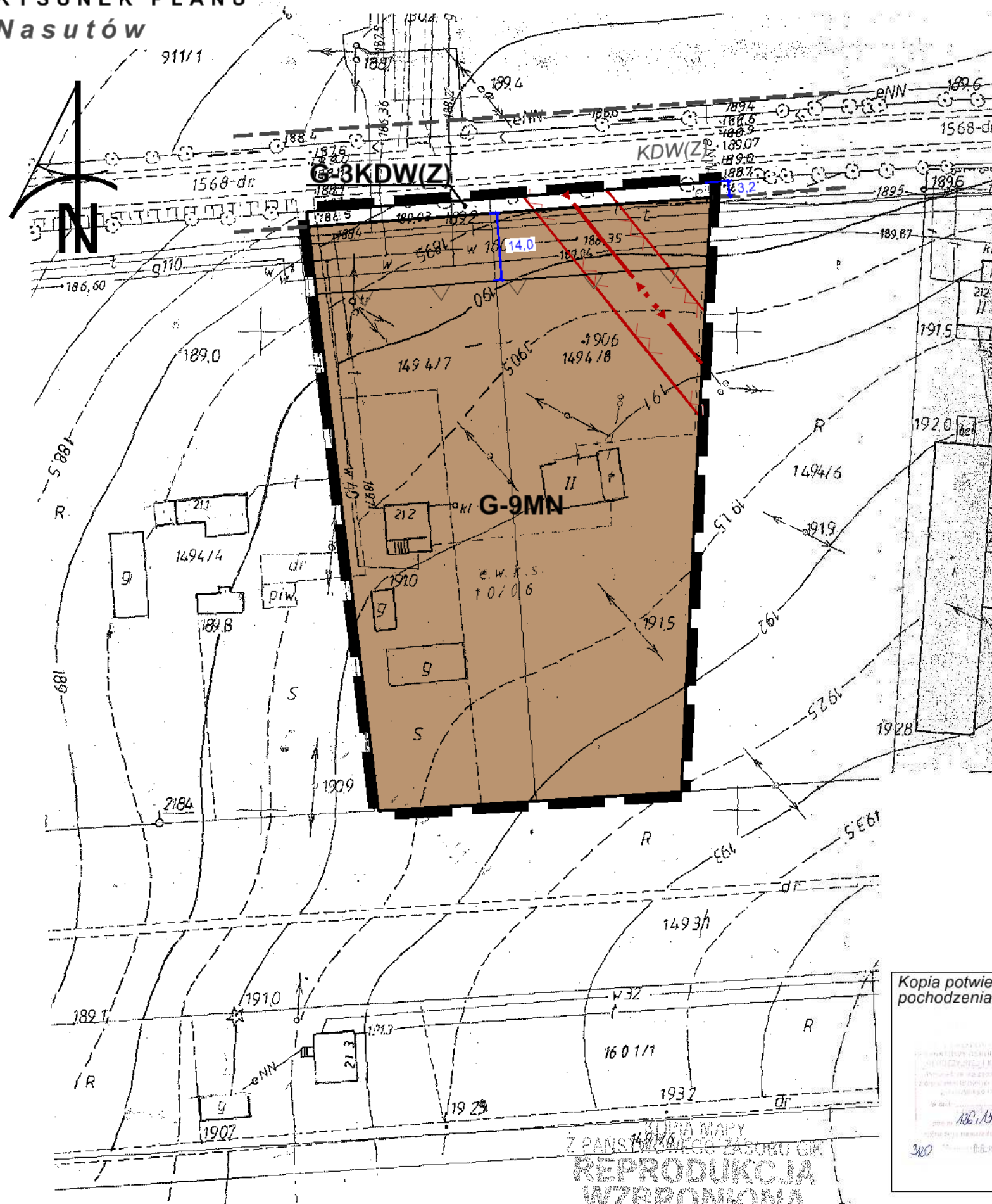
Zmiana Miejscowego Planu Zagospodarowania
Przestrzennego Gminy Niemce
STREFA "G"

skala
rysunku
1:1 000



ZMIANA MIEJSCOWEGO PLANU ZAGOSPODAROWANIA PRZESTRZENNEGO GMINY NIEMCE

RYSUNEK PLANU
Nasutów




WYRYS ZE ZMIANY STUDIUM UWARUNKOWAŃ I KIERUNKÓW ZAGOSPODAROWANIA PRZESTRZENNEGO GMINY NIEMCE

LEGENDA

-  granica obszaru objętego planem
-  linie rozgraniczające tereny o różnym przeznaczeniu lub różnych zasadach zagospodarowania
-  nieprzekraczalna linia zabudowy
-  **MN** tereny zabudowy mieszkaniowej jednorodzinnej
-  **KDW(Z)** drogi wojewódzkie - zbiorcze
-  wymiary
-  istniejąca linia elektroenergetyczna Sn
-  strefa techniczna od istniejącej linii elektroenergetycznej Sn
-  obsługa komunikacyjna
-  informacyjne oznaczenie dróg wynikające z obowiązującego MPZP

Obszar objęty planem w całości zlokalizowany jest w granicach udokumentowanego Głównego Zbiornika Wód Podziemnych nr 406 Niecka Lubelska

Kopia potwierdzenia pochodzenia map papierowych



Załącznik nr G7 do Uchwały
nr XXXI/282/2017
Rady Gminy Niemce
z dnia 27 czerwca 2017 r.

Przewodniczący
Rady Gminy Niemce

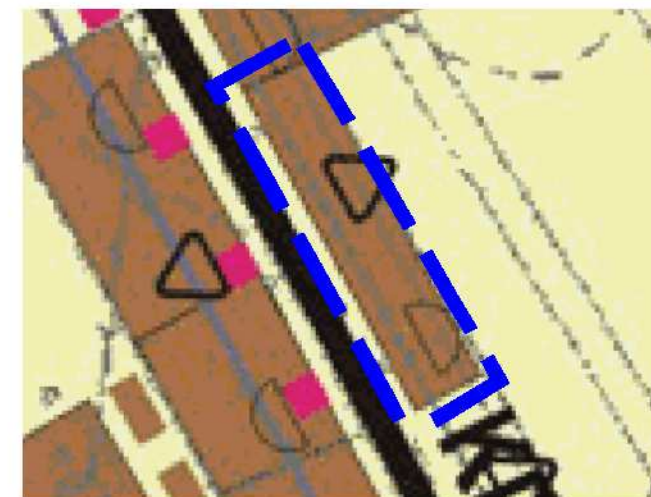
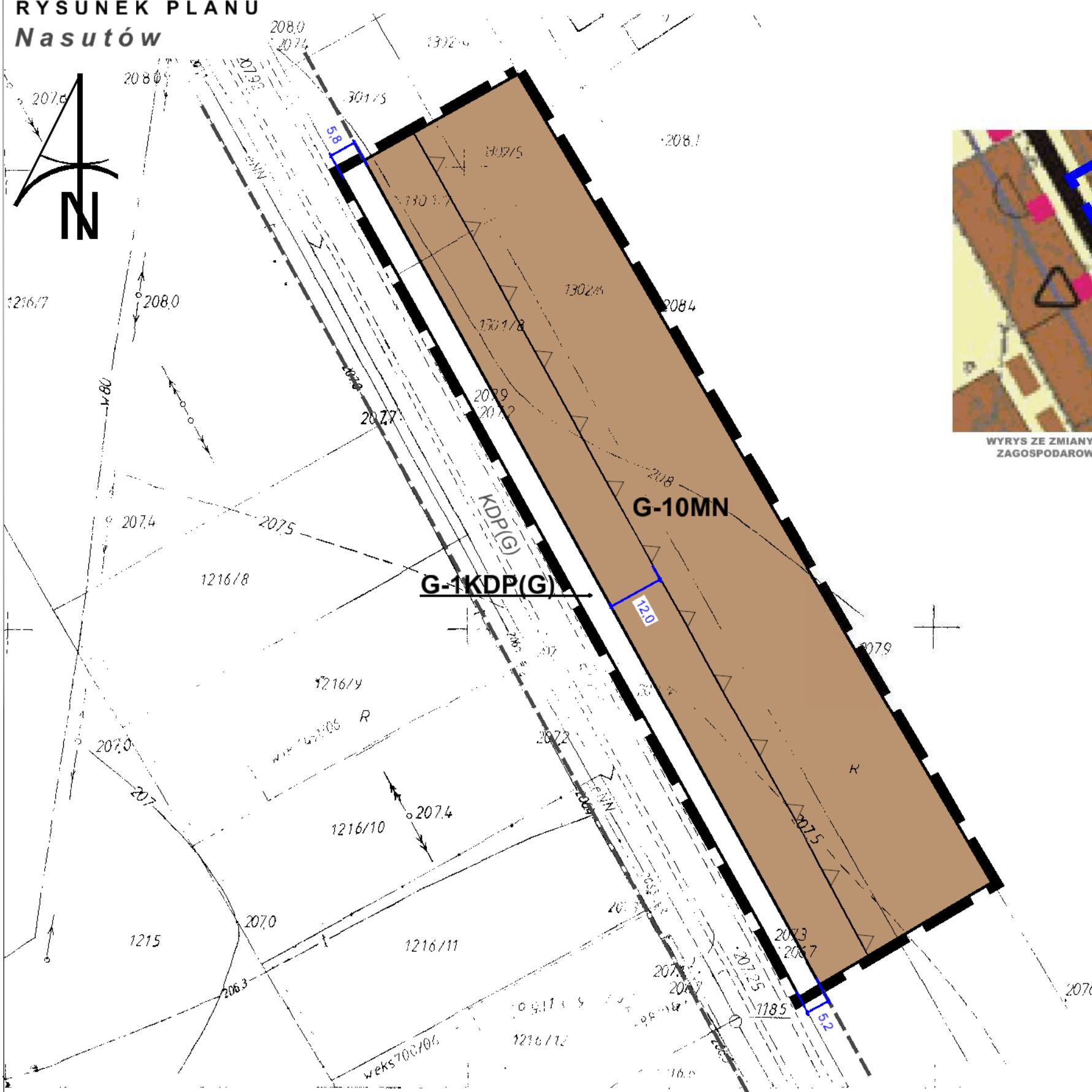
Zmiana Miejscowego Planu Zagospodarowania
Przestrzennego Gminy Niemce
STREFA "G"

skala
rysunku
1:1 000

Z PANSKIEGO ZASOBU GK
REPRODUKCJA
WZBRONIONA

ZMIANA MIEJSCOWEGO PLANU ZAGOSPODAROWANIA PRZESTRZENNEGO GMINY NIEMCE

RYSUNEK PLANU
Nasutów



WYRYS ZE ZMIANY STUDIUM UWARUNKOWAN I KIERUNKÓW ZAGOSPODAROWANIA PRZESTRZENNEGO GMINY NIEMCE

Kopia potwierdzenia pochodzenia map papierowych



LEGENDA

- granica obszaru objętego planem
- linie rozgraniczające tereny o różnym przeznaczeniu lub różnych zasadach zagospodarowania
- nieprzekraczalna linia zabudowy
- MN tereny zabudowy mieszkaniowej jednorodzinnej
- drogi powiatowe - główne
- wymiary
- obsługa komunikacyjna
- informacyjne oznaczenie dróg wynikające z obowiązującego MPZP

Obszar objęty planem w całości zlokalizowany jest w granicach udokumentowanego Głównego Zbiornika Wód Podziemnych nr 406 Niecka Lubelska

Załącznik nr G8 do Uchwały nr XXXII/282/2017 Rady Gminy Niemce z dnia 27 czerwca 2017 r.

Przewodniczący
Rady Gminy Niemce

Zmiana Miejscowego Planu Zagospodarowania Przemysłowego Gminy Niemce
STREFA "G"

skala rysunku
1:1 000