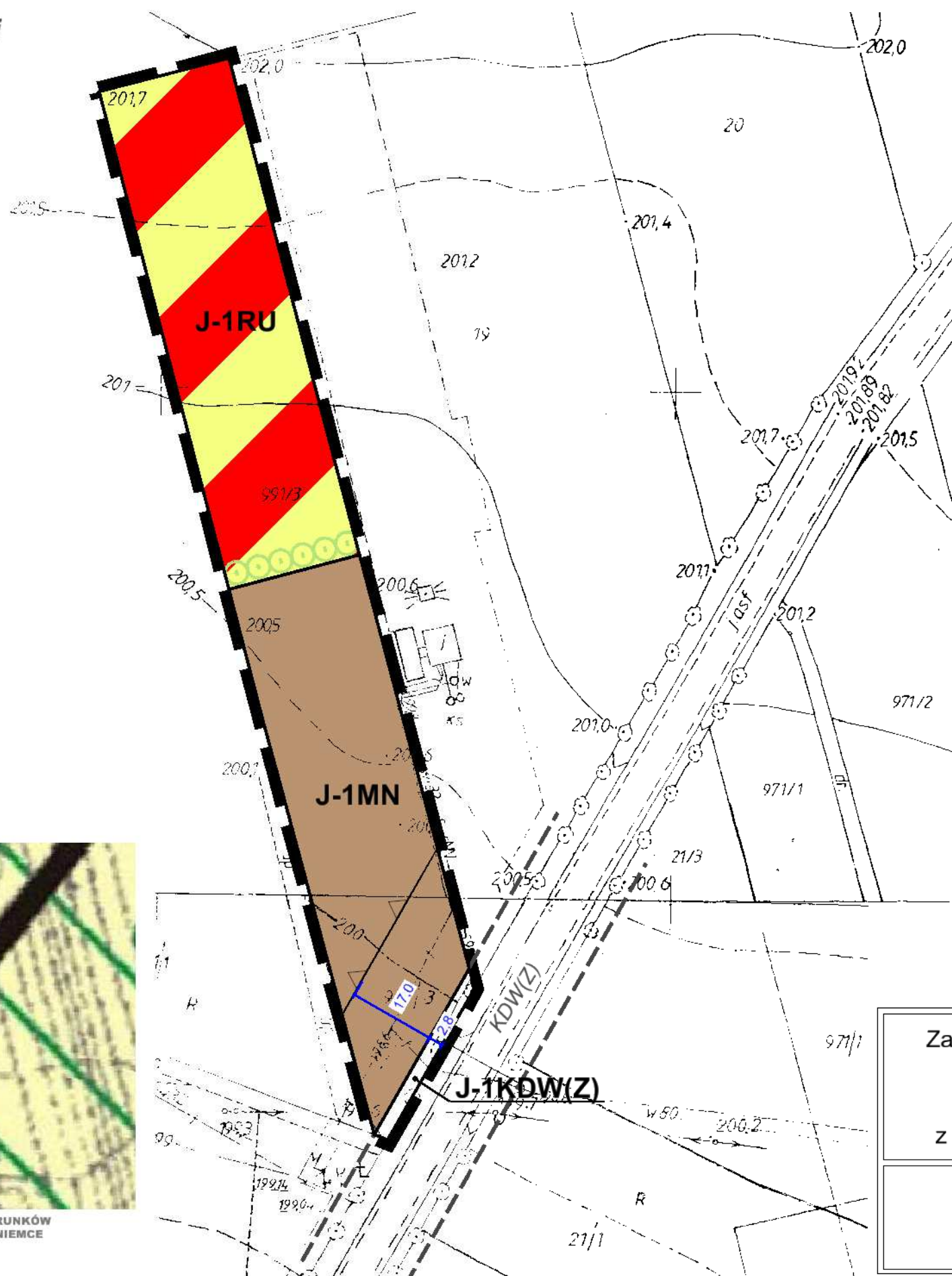


ZMIANA MIEJSCOWEGO PLANU ZAGOSPODAROWANIA PRZESTRZENNEGO GMINY NIEMCE

RYSUNEK PLANU

Majdan Krasieniński



LEGENDA

-  granica obszaru objętego planem
-  linie rozgraniczające tereny o różnym przeznaczeniu lub różnych zasadach zagospodarowania
-  nieprzekraczalna linia zabudowy
-  **MN** tereny zabudowy mieszkaniowej jednorodzinnej
-  **RU** tereny obsługi produkcji w gospodarstwach rolnych, hodowlanych, ogrodniczych oraz gospodarstwach leśnych i rybactw
-  **KDW(Z)** drogi wojewódzkie - zbiorcze
-  pas zieleni wysokiej
-  wymiary
-  obsługa komunikacyjna
-  **KDW(Z)** informacyjne oznaczenie dróg wynikające z obowiązującego MPZP

Obszar objęty planem w całości zlokalizowany jest w granicach udokumentowanego Głównego Zbiornika Wód Podziemnych nr 406 Niecka Lubelska

Kopia potwierdzenia pochodzenia map papierowych
 135.242.081 Majdan Krasieniński
 Powiatowy Urząd Geodezyjno-Kartograficzny
 Lublin, dn. 09.05.2017 r.
 3939/07 INSPEKTOR
 Daria Zurek



WRYŚ Z ZMIANY STUDIUM UWARUNKOWAŃ I KIERUNKÓW ZAGOSPODAROWANIA PRZESTRZENNEGO GMINY NIEMCE

Załącznik nr J1 do Uchwały nr XXXI/282/2017 Rady Gminy Niemce z dnia 27 czerwca 2017 r.

Przewodniczący Rady Gminy Niemce

Zmiana Miejscowego Planu Zagospodarowania Przemysłowego Gminy Niemce STREFA "J"

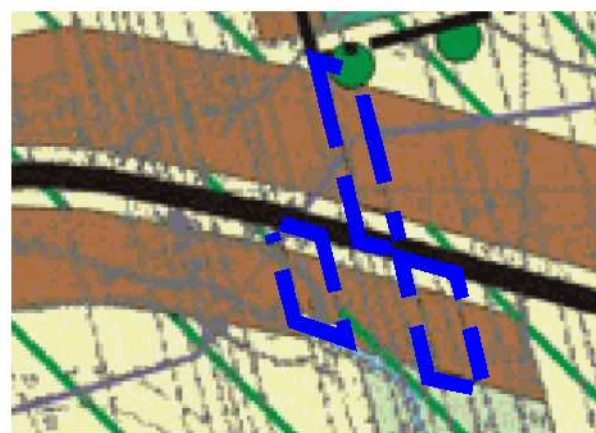
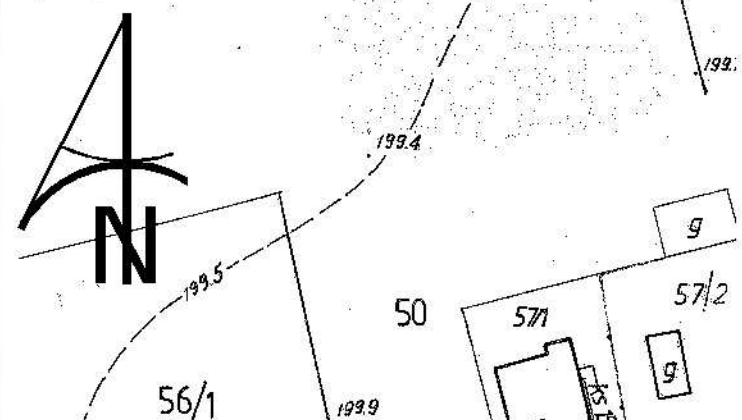
skala rysunku 1:1 000

ZMIANA MIEJSCOWEGO PLANU ZAGOSPODAROWANIA PRZESTRZENNEGO GMINY NIEMCE

RYSUNEK PLANU

Majdan Krasieniński

0 10 50 100


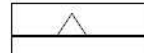



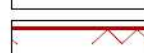


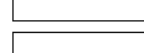


WYRYS ZE ZMIANY STUDIUM UWARUNKOWAŃ I KIERUNKÓW ZAGOSPODAROWANIA PRZESTRZENNEGO GMINY NIEMCE

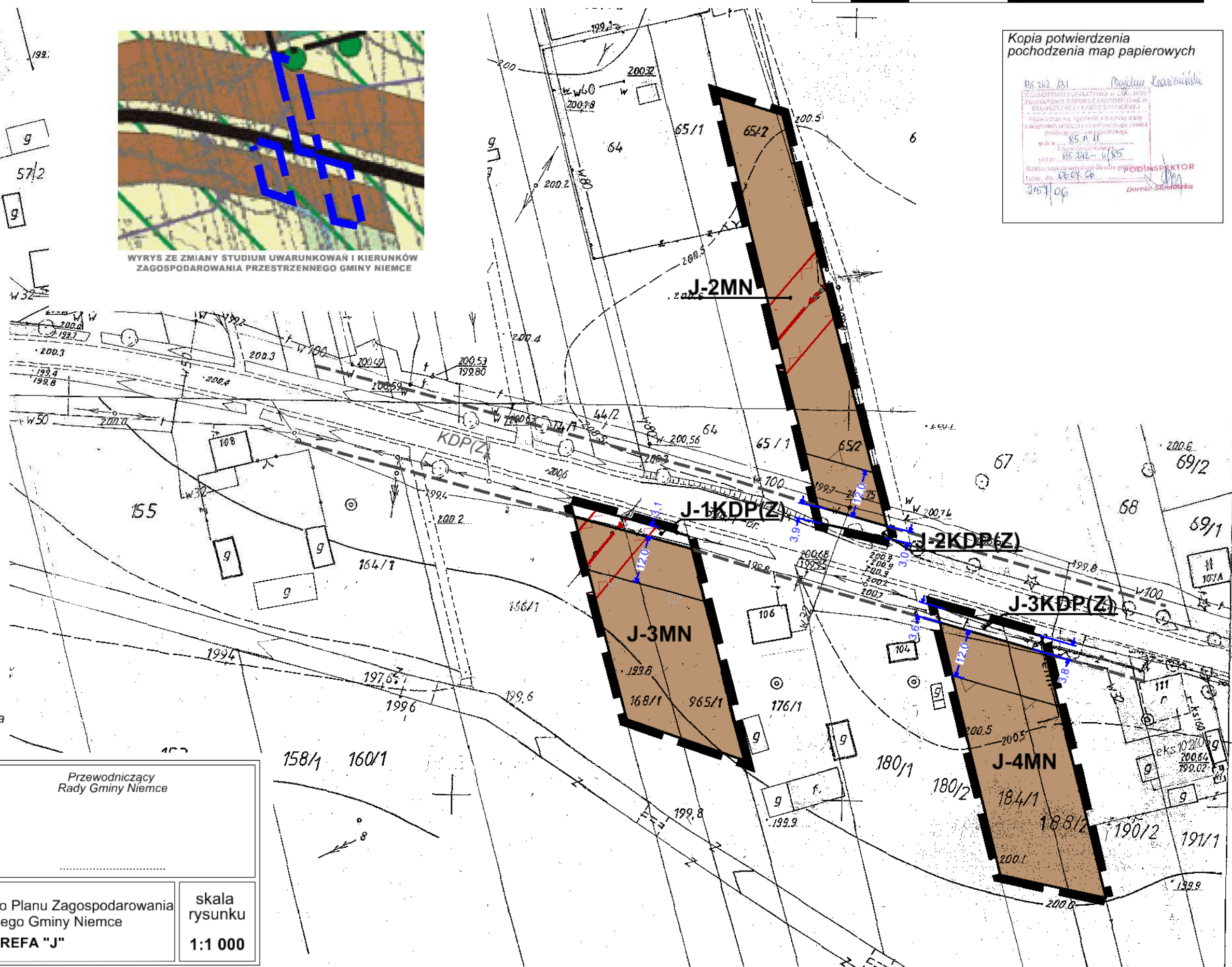
Kopia potwierdzenia pochodzenia map papierowych

RS 202/181
 Powiat Krasieniński
 Powiatowy Urząd Geodezji i Kartografii
 Krasieniński Urząd Geodezji i Kartografii
 w dniu 18.05.17
 RS 202-1/85
 Lp. 10/2017
 2017.06
 Dorota Szostak

LEGENDA

-  granica obszaru objętego planem
-  linie rozgraniczające tereny o różnym przeznaczeniu lub różnych zasadach zagospodarowania
-  nieprzekraczalna linia zabudowy
-  MN tereny zabudowy mieszkaniowej jednorodzinnej
-  KDP(Z) drogi powiatowe - zbiorcze
-  istniejąca linia elektroenergetyczna Sn
-  strefa techniczna od istniejącej linii elektroenergetycznej Sn
-  wymiary
-  obsługa komunikacyjna
-  KDP(Z) informacyjne oznaczenie dróg wynikające z obowiązującego MPZP

Obszar objęty planem w całości zlokalizowany jest w granicach udokumentowanego Głównego Zbiornika Wód Podziemnych nr 406 Niecka Lubelska



Załącznik nr J2 do Uchwały nr XXXI/282/2017 Rady Gminy Niemce z dnia 27 czerwca 2017 r.

Przewodniczący Rady Gminy Niemce



Zmiana Miejscowego Planu Zagospodarowania Przemysłowego Gminy Niemce STREFA "J"

skala rysunku 1:1 000

ZMIANA MIEJSCOWEGO PLANU ZAGOSPODAROWANIA PRZESTRZENNEGO GMINY NIEMCE

RYSUNEK PLANU

Majdan Krasieniński



WYRYS ZE ZMIANY STUDIUM UWARUNKOWAŃ I KIERUNKÓW ZAGOSPODAROWANIA PRZESTRZENNEGO GMINY NIEMCE



LEGENDA

- granica obszaru objętego planem
- linie rozgraniczające tereny o różnym przeznaczeniu lub różnych zasadach zagospodarowania
- nieprzekraczalna linia zabudowy
- MN tereny zabudowy mieszkaniowej jednorodzinnej
- wymiary
- obsługa komunikacyjna
- informacyjne oznaczenie dróg wynikające z obowiązującego MPZP

Obszar objęty planem w całości zlokalizowany jest w granicach udokumentowanego Głównego Zbiornika Wód Podziemnych nr 406 Niecka Lubelska

Kopia potwierdzenia pochodzenia map papierowych

155-242-AB2 Majdan Krasieniński

155-242-AB2 Majdan Krasieniński

15.11.85

15.11.85

30.05.2009

2684/08

INSPEKTOR

Dorota Zarok

155-242-AB2 Majdan Krasieniński

15.11.85

02.01.2007

INSPEKTOR

Dorota Zarok

Załącznik nr J3 do Uchwały
nr XXXII/282/2017
Rady Gminy Niemce
z dnia 27 czerwca 2017 r.

Przewodniczący
Rady Gminy Niemce

Zmiana Miejscowego Planu Zagospodarowania
Przestrzennego Gminy Niemce

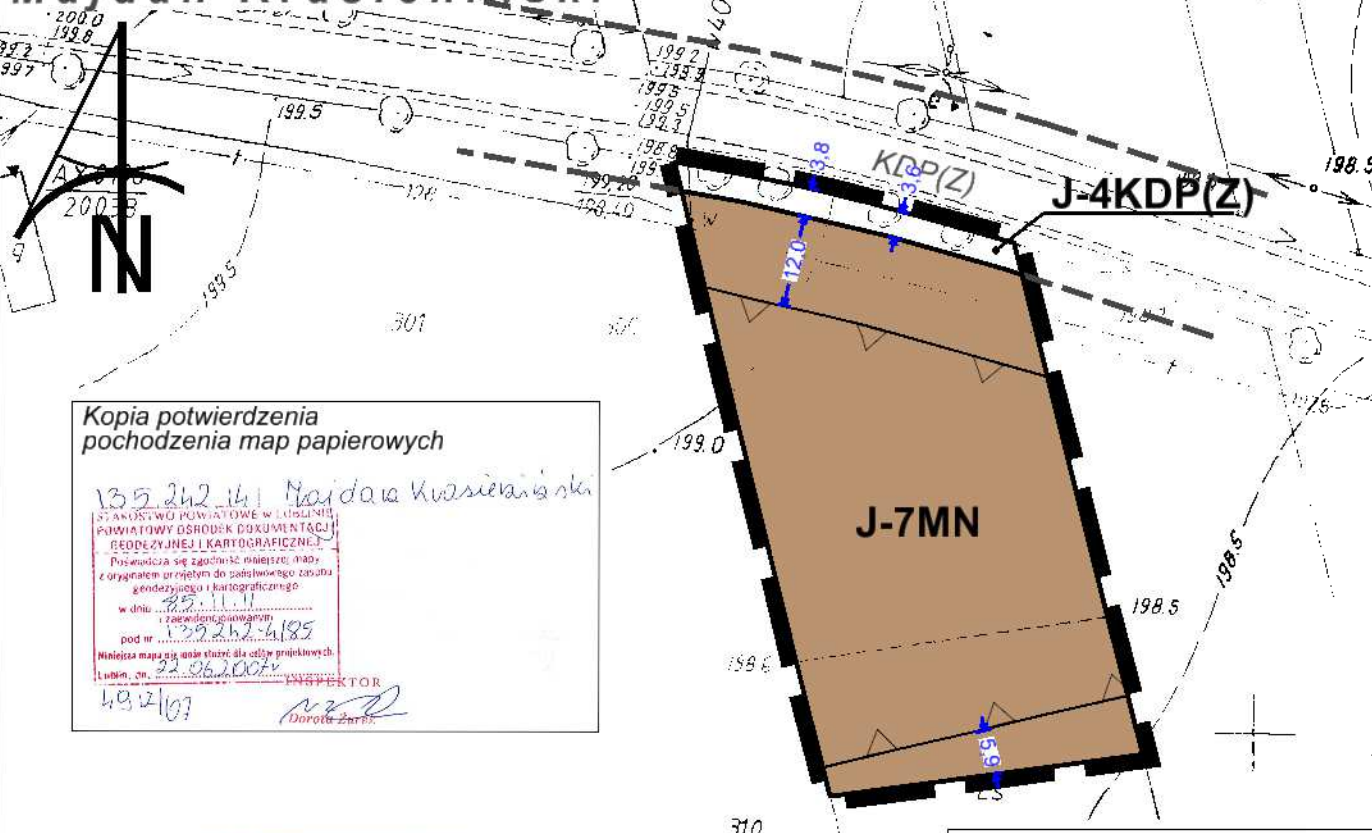
STREFA "J"

skala
rysunku






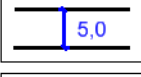


1:1 000

ZMIANA MIEJSCOWEGO PLANU ZAGOSPODAROWANIA PRZESTRZENNEGO GMINY NIEMCE

RYSUNEK PLANU Majdan Krasieniński



LEGENDA

-  granica obszaru objętego planem
-  linie rozgraniczające tereny o różnym przeznaczeniu lub różnych zasadach zagospodarowania
-  nieprzekraczalna linia zabudowy
-  MN tereny zabudowy mieszkaniowej jednorodzinnej
-  KDP(Z) drogi powiatowe - zbiorcze
-  wymiary
-  obsługa komunikacyjna
-  KDP(Z) informacyjne oznaczenie dróg wynikające z obowiązującego MPZP

Kopia potwierdzenia pochodzenia map papierowych

135 242 141 Majdan Krasieniński

STANOWISKO POWIATOWE W LUBLINIE
POWIATOWY OŚRODEK DOKUMENTACJI
GEODEZYJNEJ I KARTOGRAFICZNEJ

Potwierdza się zgodność niniejszej mapy z oryginałem projektem do podziałowego zabudowania gendazyjnego i kartograficznego

w dniu 22.11.17
i zaświadczam
pod nr 135 242 141/185

Niniejsza mapa służy jako celowy projektowy
Lublin, dn. 22.06.2017r.

INSPEKTOR
Dorota Zarba

4.9.2/107

Obszar objęty planem w całości zlokalizowany jest w granicach udokumentowanego Głównego Zbiornika Wód Podziemnych nr 406 Niecka Lubelska



WYRYS ZE ZMIANY STUDIUM UWARUNKOWAŃ I KIERUNKÓW ZAGOSPODAROWANIA PRZESTRZENNEGO GMINY NIEMCE

Załącznik nr J4 do Uchwały nr XXXI/282/2017 Rady Gminy Niemce z dnia 27 czerwca 2017 r.

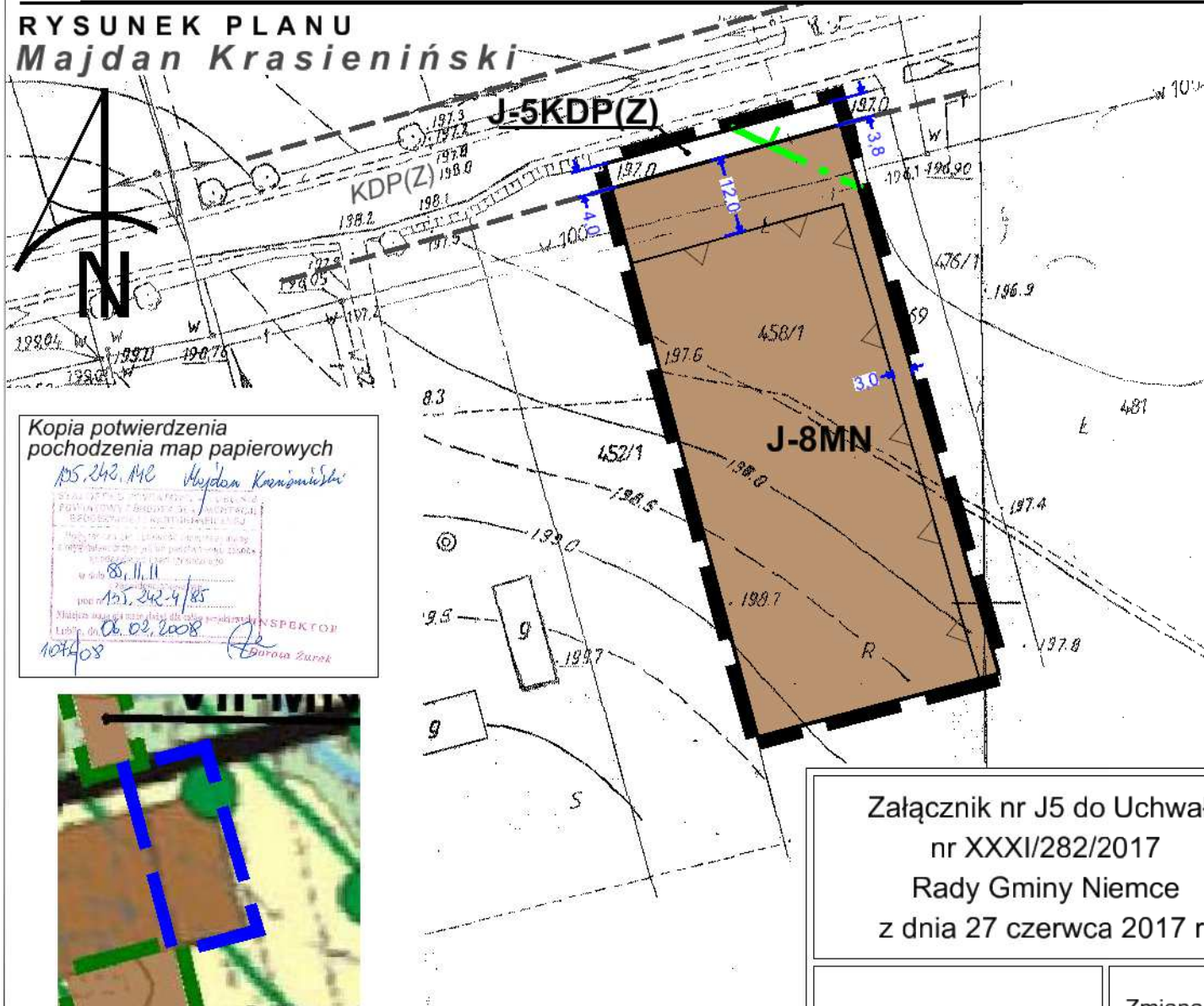
Przewodniczący
Rady Gminy Niemce

Zmiana Miejscowego Planu Zagospodarowania Przewodniczący Przewodniczący Rady Gminy Niemce
STREFA "J"



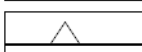



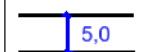


skala rysunku
1:1 000

ZMIANA MIEJSCOWEGO PLANU ZAGOSPODAROWANIA PRZESTRZENNEGO GMINY NIEMCE

RYSUNEK PLANU Majdan Krasieniński



LEGENDA

-  granica obszaru objętego planem
-  linie rozgraniczające tereny o różnym przeznaczeniu lub różnych zasadach zagospodarowania
-  nieprzekraczalna linia zabudowy
-  MN tereny zabudowy mieszkaniowej jednorodzinnej
-  KDP(Z) drogi powiatowe - zbiorcze
-  granica Ekologicznego Systemu Obszarów Chronionych (ESOCh)
-  wymiary
-  obsługa komunikacyjna
-  KDP(Z) informacyjne oznaczenie dróg wynikające z obowiązującego MPZP

Obszar objęty planem w całości zlokalizowany jest w granicach udokumentowanego Głównego Zbiornika Wód Podziemnych nr 406 Niecka Lubelska

Kopia potwierdzenia pochodzenia map papierowych
105.242.148 Majdan Krasieniński
8.11.11
105.242.9/85
Lublin, dn. 06.02.2018
INSPEKTOR
Barnaś Zuzanna



WYRYS ZE ZMIANY STUDIUM UWARUNKOWAŃ I KIERUNKÓW ZAGOSPODAROWANIA PRZESTRZENNEGO GMINY NIEMCE

0 10 50 100

Załącznik nr J5 do Uchwały nr XXXI/282/2017 Rady Gminy Niemce z dnia 27 czerwca 2017 r.

Przewodniczący Rady Gminy Niemce

Zmiana Miejscowego Planu Zagospodarowania Przestrzennego Gminy Niemce

STREFA "J"

skala rysunku

1:1 000

ZMIANA MIEJSCOWEGO PLANU ZAGOSPODAROWANIA PRZESTRZENNEGO GMINY NIEMCE

RYSUNEK PLANU
Majdan Krasieniński

0 10 50 100



WYRYS ZE ZMIANY STUDIUM UWARUNKOWAŃ I KIERUNKÓW ZAGOSPODAROWANIA PRZESTRZENNEGO GMINY NIEMCE

Kopia potwierdzenia pochodzenia map papierowych



LEGENDA

- granica obszaru objętego planem
- linie rozgraniczające tereny o różnym przeznaczeniu lub różnych zasadach zagospodarowania
- nieprzekraczalna linia zabudowy
- MN** tereny zabudowy mieszkaniowej jednorodzinnej
- KDP(Z)** drogi powiatowe - zbiorcze
- KDG** drogi gminne
- KDW** drogi wewnętrzne
- wymiary
- obsługa komunikacyjna
- KDP(Z), KDG** informacyjne oznaczenie dróg wynikające z obowiązującego MPZP

Obszar objęty planem w całości zlokalizowany jest w granicach udokumentowanego Głównego Zbiornika Wód Podziemnych nr 406 Niecka Lubelska

Załącznik nr J6 do Uchwały nr XXXI/282/2017 Rady Gminy Niemce z dnia 27 czerwca 2017 r.

Przewodniczący
Rady Gminy Niemce

Zmiana Miejscowego Planu Zagospodarowania Przemysłowego Gminy Niemce
STREFA "J"

skala
rysunku
1:1 000

ZMIANA MIEJSCOWEGO PLANU ZAGOSPODAROWANIA PRZESTRZENNEGO GMINY NIEMCE

RYSUNEK PLANU Majdan Krasieniński



LEGENDA

- granica obszaru objętego planem
- linie rozgraniczające tereny o różnym przeznaczeniu lub różnych zasadach zagospodarowania
- nieprzekraczalna linia zabudowy
- MN** tereny zabudowy mieszkaniowej jednorodzinnej
- KDG** drogi gminne
- wymiary
- obsługa komunikacyjna
- informacyjne oznaczenie dróg wynikające z obowiązującego MPZP

Obszar objęty planem w całości zlokalizowany jest w granicach udokumentowanego Głównego Zbiornika Wód Podziemnych nr 406 Niecka Lubelska



WYRYS ZE ZMIANY STUDIUM UWARUNKWAŃ I KIERUNKÓW ZAGOSPODAROWANIA PRZESTRZENNEGO GMINY NIEMCE

Kopia potwierdzenia pochodzenia map papierowych
105.242.104 Majdan Krasieniński

mgr Dorota
1956/04

Załącznik nr J7 do Uchwały nr XXXI/282/2017 Rady Gminy Niemce z dnia 27 czerwca 2017 r.

Przewodniczący
Rady Gminy Niemce

Zmiana Miejscowego Planu Zagospodarowania Przemysłowego Gminy Niemce

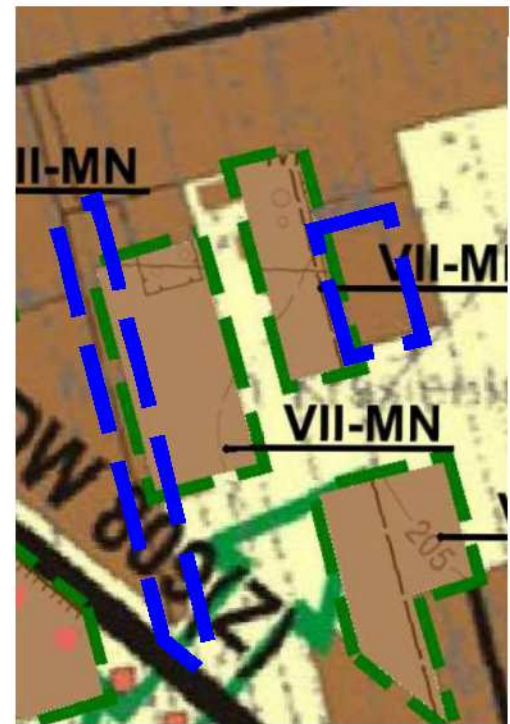
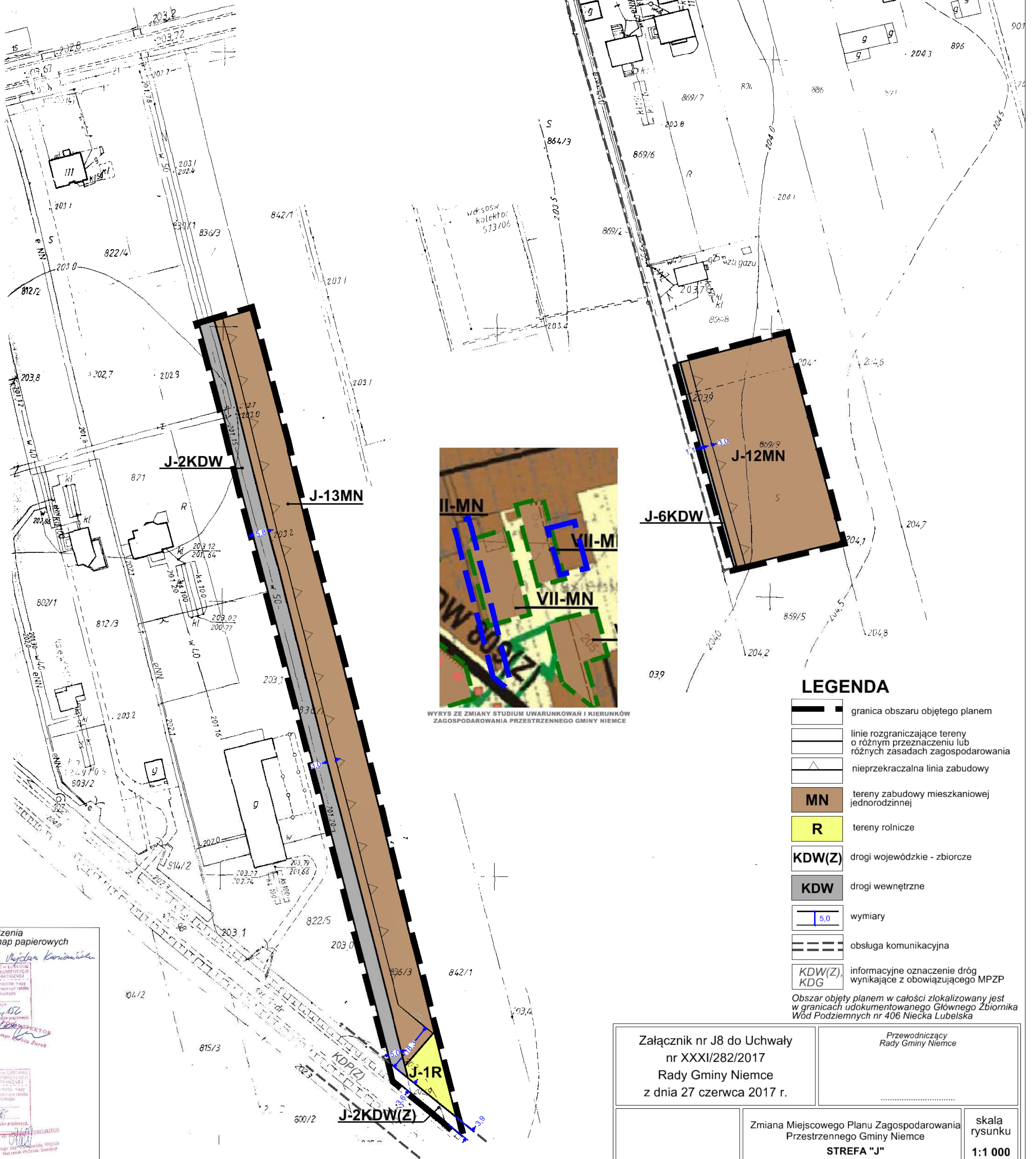
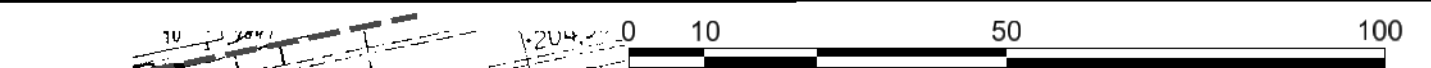
STREFA "J"

skala
rysunku

1:1 000

ZMIANA MIEJSCOWEGO PLANU ZAGOSPODAROWANIA PRZESTRZENNEGO GMINY NIEMCE

RYSUNEK PLANU
Majdan Krasieniński



WYRYS ZE ZMIANY STUDIUM UWARUNKOWAŃ I KIERUNKÓW ZAGOSPODAROWANIA PRZESTRZENNEGO GMINY NIEMCE

LEGENDA

- granica obszaru objętego planem
- linie rozgraniczające tereny o różnym przeznaczeniu lub różnych zasadach zagospodarowania
- nieprzekraczalna linia zabudowy
- MN tereny zabudowy mieszkaniowej jednorodzinnej
- R tereny rolnicze
- KDW(Z) drogi wojewódzkie - zbiorcze
- KDW drogi wewnętrzne
- 5.0 wymiary
- obsługa komunikacyjna
- informacyjne oznaczenie dróg wynikające z obowiązującego MPZP

Obszar objęty planem w całości zlokalizowany jest w granicach udokumentowanego Głównego Zbiornika Wód Podziemnych nr 406 Niecka Lubelska

Kopia potwierdzenia pochodzenia map papierowych

156.242.156.156
156.242.156.156

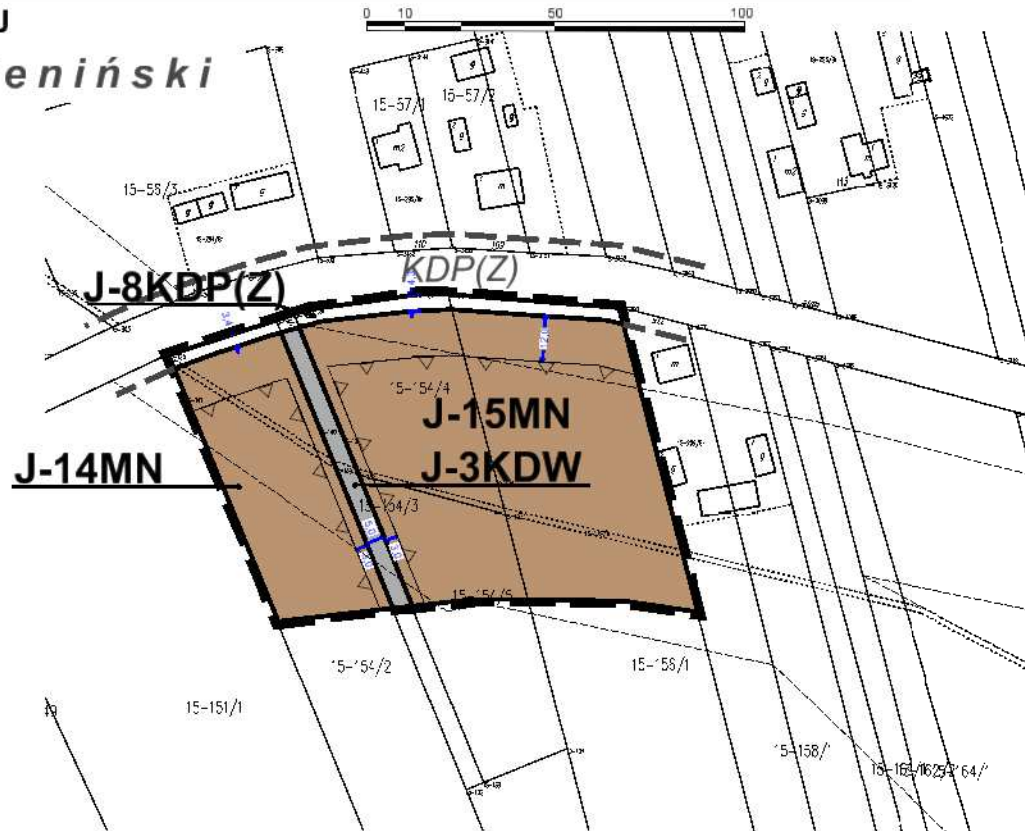
156.242.156.156

156.242.156.156


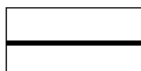
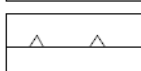






| | |
|---|----------------------------------|
| Załącznik nr J8 do Uchwały nr XXXI/282/2017 Rady Gminy Niemce z dnia 27 czerwca 2017 r. | Przewodniczący Rady Gminy Niemce |
| Zmiana Miejscowego Planu Zagospodarowania Przestrzennego Gminy Niemce | skala rysunku 1:1 000 |
| STREFA "J" | |

ZMIANA MIEJSCOWEGO PLANU ZAGOSPODAROWANIA PRZESTRZENNEGO GMINY NIEMCE

RYSUNEK PLANU Majdan Krasieniński



LEGENDA

-  granica obszaru objętego planem
-  linie rozgraniczające tereny o różnym przeznaczeniu lub różnych zasadach zagospodarowania
-  nieprzekraczalna linia zabudowy
-  **MN** tereny zabudowy mieszkaniowej jednorodzinnej
-  **KDP(Z)** drogi powiatowe - zbiorcze
-  **KDW** drogi wewnętrzne
-  wymiary
-  obsługa komunikacyjna
-  informacyjne oznaczenie dróg wynikające z obowiązującego MPZP

Obszar objęty planem w całości zlokalizowany jest w granicach udokumentowanego Głównego Zbiornika Wód Podziemnych nr 406 Niecka Lubelska

Kopia potwierdzenia pochodzenia map papierowych

Urząd Powiatowy
w Lublinie
ul. Spokojna 9
20-074 Lublin
431029292

Kopie mapy
zawieszonej granic i budynków
Skala 1: 1000
woj. lubelskie pow. lubelski
gmina NIEMCE
obsz. MAJDAŃ KRASIENIŃSKI
INSPEKTOR
inż. Elżbieta Kysicińska



WYRYS ZE ZMIANY STUDIUM UWARUNKOWAŃ I KIERUNKÓW ZAGOSPODAROWANIA PRZESTRZENNEGO GMINY NIEMCE

Załącznik nr J9 do Uchwały
nr XXXI/282/2017
Rady Gminy Niemce
z dnia 27 czerwca 2017 r.

Przewodniczący
Rady Gminy Niemce

Zmiana Miejscowego Planu Zagospodarowania
Przestrzennego Gminy Niemce
STREFA "J"

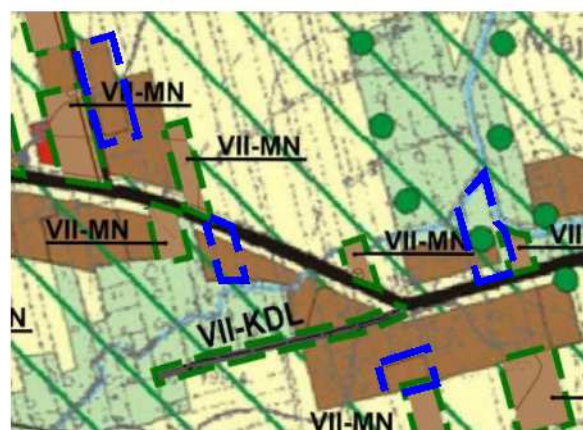
skala
rysunku
1:2 000

ZMIANA MIEJSCOWEGO PLANU ZAGOSPODAROWANIA PRZESTRZENNEGO GMINY NIEMCE

RYSUNEK PLANU

Majdan Krasieniński

0 10 50 100



WYRYS ZE ZMIANY STUDIUM UWARUNKOWAN I KIERUNKÓW ZAGOSPODAROWANIA PRZESTRZENNEGO GMINY NIEMCE

LEGENDA

- granica obszaru objętego planem
- linie rozgraniczające tereny o różnym przeznaczeniu lub różnych zasadach zagospodarowania
- nieprzekraczalna linia zabudowy
- MN tereny zabudowy mieszkaniowej jednorodzinnej
- R tereny rolnicze
- KDP(Z) drogi powiatowe - zbiorcze
- KDW drogi wewnętrzne
- wymiary
- granica Ekologicznego Systemu Obszarów Chronionych (ESOCh)
- obsługa komunikacyjna
- KDP(Z) informacyjne oznaczenie dróg wynikające z obowiązującego MPZP

Obszar objęty planem w całości zlokalizowany jest w granicach udokumentowanego Głównego Zbiornika Wód Podziemnych nr 406 Niecka Lubelska

| | |
|---|--|
| Załącznik nr J10 do Uchwały nr XXXI/282/2017 Rady Gminy Niemce z dnia 27 czerwca 2017 r. | Przewodniczący Rady Gminy Niemce |
| Zmiana Miejscowego Planu Zagospodarowania Przestrzennego Gminy Niemce STREFA "J" | skala rysunku 1:2 000 |

Kopia potwierdzenia pochodzenia map papierowych

Starostwo Powiatowe
w Lublinie
ul. Spokojna 9
20-074 Lublin
431045888

Kopia mapy
odwołanej granic i budowlanej
Skala 1:2000
woj. lubelskie, pow. lubelski
gmina Niemce
obwód: MAJDAŃ-KRASIEŃSKI

INSPEKTOR
inż. Ryszard Kędziarski

ZMIANA MIEJSCOWEGO PLANU ZAGOSPODAROWANIA PRZESTRZENNEGO GMINY NIEMCE

RYSUNEK PLANU
Majdan Krasieniński

0 10 50 100

Kopia potwierdzenia pochodzenia map papierowych

Starostwo Powiatowe w Lublinie
ul. Spokojna 9
20-074 Lublin
43102884

Kopia mapy ewidencyjnej gruntów i budynków
Skala 1:2000

Urząd Gminy Niemce
ul. Spokojna 9
20-074 Lublin
43102884

Kopia mapy ewidencyjnej gruntów i budynków
Skala 1:2000

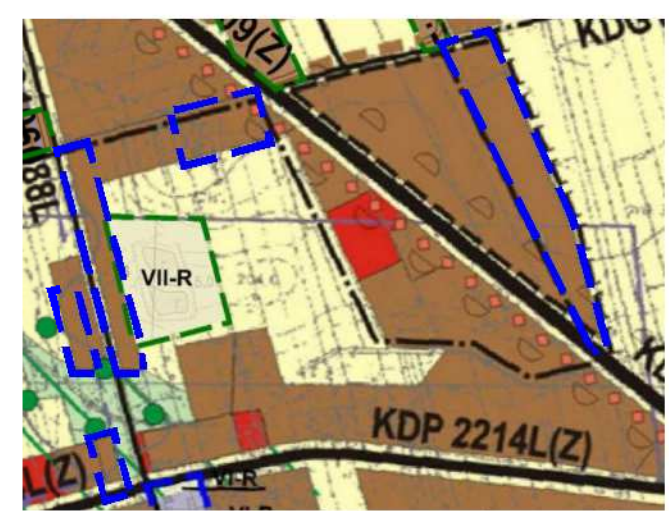


Starostwo Powiatowe w Lublinie
ul. Spokojna 9
20-074 Lublin
43102884

Kopia mapy ewidencyjnej gruntów i budynków
Skala 1:2000

Województwo: lubelski
Powiat: lubelski
Jednostka ewidencyjna: Niemce
Obszar ewidencyjny: 15 Ma

mgr inż. Paweł S.



LEGENDA

- granica obszaru objętego planem
- linie rozgraniczające tereny o różnym przeznaczeniu lub różnych zasadach zagospodarowania
- nieprzekraczalna linia zabudowy
- MN tereny zabudowy mieszkaniowej jednorodzinnej
- MN/U tereny zabudowy mieszkaniowej jednorodzinnej i usługowej
- KDW(Z) drogi wojewódzkie - zbiorcze
- KDP(Z) drogi powiatowe - zbiorcze
- wymiary
- granica Ekologicznego Systemu Obszarów Chronionych (ESOCH)
- eS istniejąca linia elektroenergetyczna Sn
- strefa techniczna od istniejącej linii elektroenergetycznej Sn
- obsługa komunikacyjna
- KDW(Z), KDP(Z), KDG informacyjne oznaczenie dróg wynikające z obowiązującego MPZP

Załącznik nr J11 do Uchwały nr XXXII/282/2017 Rady Gminy Niemce z dnia 27 czerwca 2017 r.

Przewodniczący Rady Gminy Niemce

Zmiana Miejscowego Planu Zagospodarowania Przemysłowego Gminy Niemce
STREFA "J"

skala rysunku
1:2 000

Obszar objęty planem w całości zlokalizowany jest w granicach udokumentowanego Głównego Zbiornika Wód Podziemnych nr 406 Niecka Lubelska

ZMIANA MIEJSCOWEGO PLANU ZAGOSPODAROWANIA PRZESTRZENNEGO GMINY NIEMCE

RYСУNEK PLANU 0 10 50 100

Majdan Krasieniński












WYRYS ZE ZMIANY STUDIUM UWARUNKOWAŃ I KIERUNKÓW ZAGOSPODAROWANIA PRZESTRZENNEGO GMINY NIEMCE

Kopia potwierdzenia pochodzenia map papierowych



LEGENDA

-  granica obszaru objętego planem
-  linie rozgraniczające tereny o różnym przeznaczeniu lub różnych zasadach zagospodarowania
-  nieprzekraczalna linia zabudowy
-  MN tereny zabudowy mieszkaniowej jednorodzinnej
-  RM tereny zabudowy zagrodowej w gospodarstwach rolnych, hodowlanych i ogrodniczych
-  KDG drogi gminne
-  11,8 wymiary
-  obsługa komunikacyjna
-  KDG informacyjne oznaczenie dróg wynikające z obowiązującego MPZP

Obszar objęty planem w całości zlokalizowany jest w granicach udokumentowanego Głównego Zbiornika Wód Podziemnych nr 406 Niecka Lubelska

Załącznik nr J12 do Uchwały
nr XXXI/282/2017
Rady Gminy Niemce
z dnia 27 czerwca 2017 r.

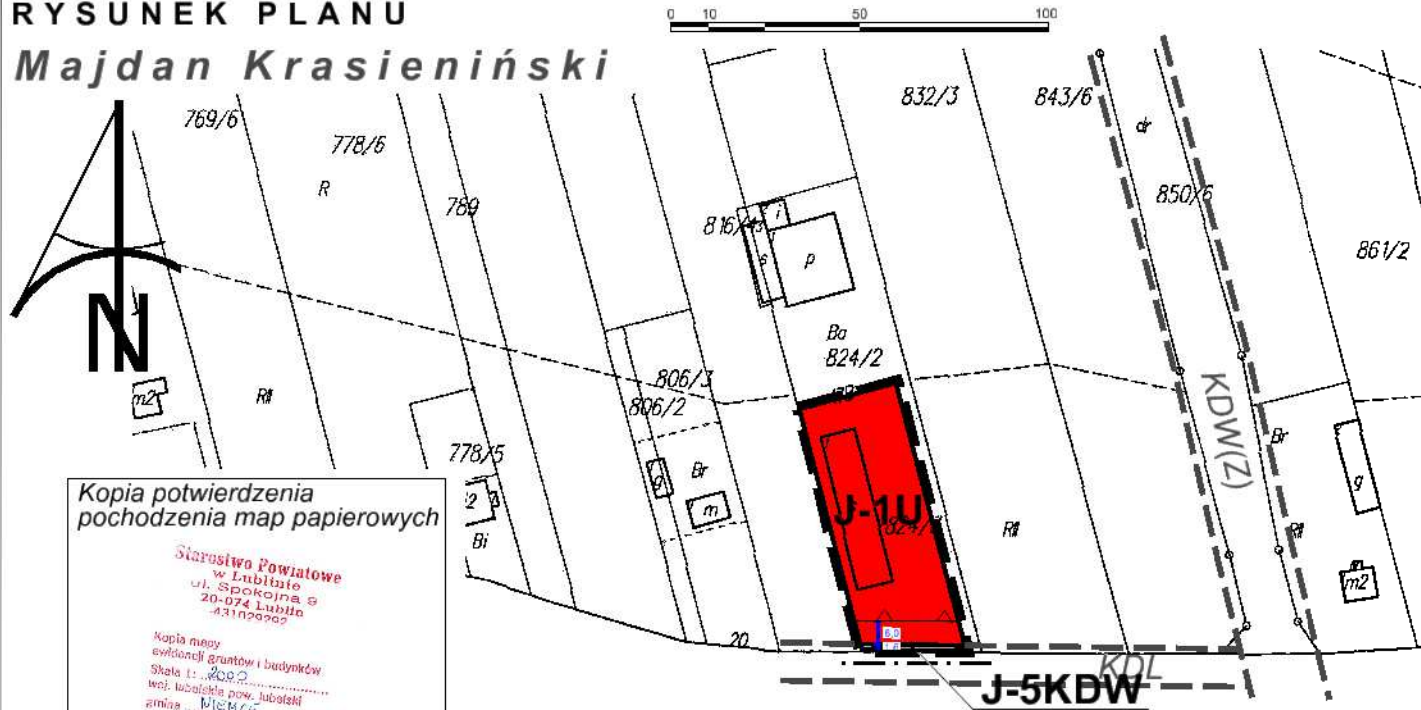
Przewodniczący
Rady Gminy Niemce

Zmiana Miejscowego Planu Zagospodarowania
Przestrzennego Gminy Niemce
STREFA "J"


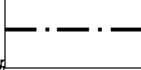

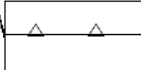


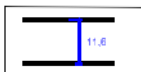


skala
rysunku
1:2 000

ZMIANA MIEJSCOWEGO PLANU ZAGOSPODAROWANIA PRZESTRZENNEGO GMINY NIEMCE

RYSUNEK PLANU Majdan Krasieniński



LEGENDA

-  granica obszaru objętego planem
-  granica gminy Niemce
-  linie rozgraniczające tereny o różnym przeznaczeniu lub różnych zasadach zagospodarowania
-  nieprzekraczalna linia zabudowy
-  tereny zabudowy usługowej
-  drogi wewnętrzne
-  wymiary
-  obsługa komunikacyjna
-  informacyjne oznaczenie dróg wynikające z obowiązującego MPZP

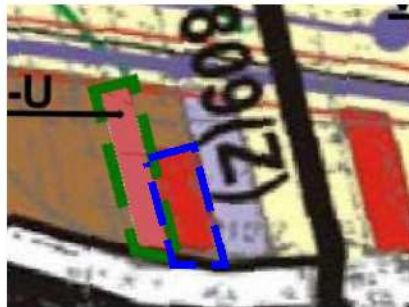
Obszar objęty planem w całości zlokalizowany jest w granicach udokumentowanego Głównego Zbiornika Wód Podziemnych nr 406 Niecka Lubelska

Kopia potwierdzenia pochodzenia map papierowych

Starostwo Powiatowe
w Lublinie
ul. Spokojna 9
20-074 Lublin
431000000

Kopia mapy ewidencyjnej gruntów i budynków
Skala 1: 2000
Wiel. licząca pow. Lubelski
gmina NIEMCE
osiedle MAJDAK KRASIEŃSKI

INSPEKTOR
inż. Elżb. Kijonek-Kędzierka



WYRYS ZE ZMIANY STUDIUM UWARUNKOWAŃ I KIERUNKÓW ZAGOSPODAROWANIA PRZESTRZENNEGO GMINY NIEMCE

Załącznik nr J13 do Uchwały
nr XXXI/282/2017
Rady Gminy Niemce
z dnia 27 czerwca 2017 r.

Przewodniczący
Rady Gminy Niemce

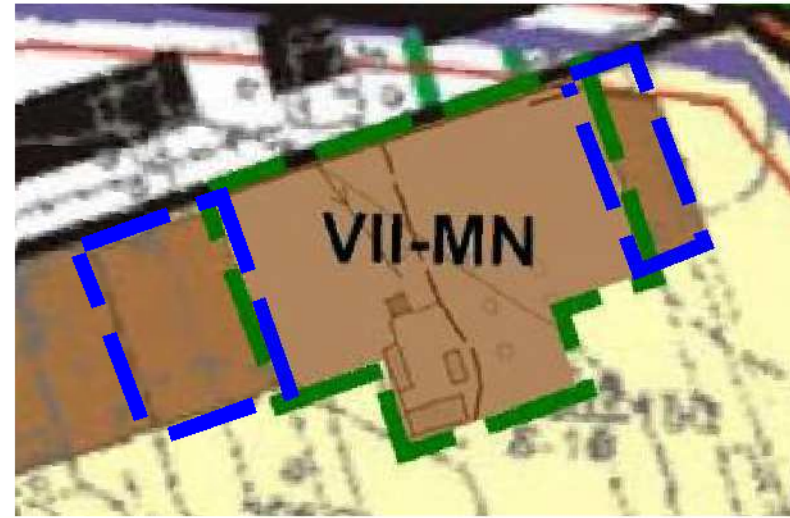

Zmiana Miejscowego Planu Zagospodarowania
Przestrzennego Gminy Niemce
STREFA "J"

skala
rysunku
1:2 000

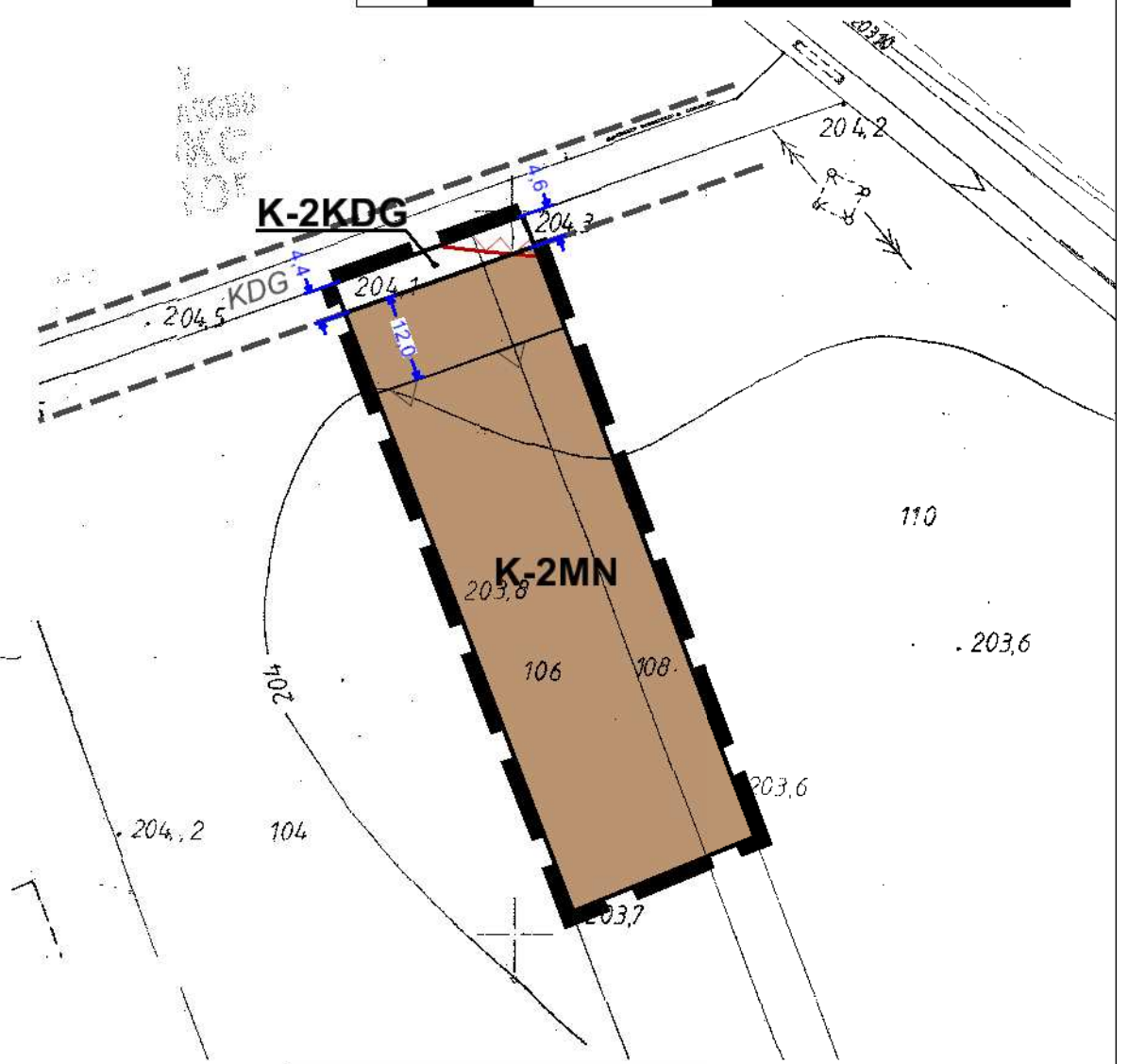
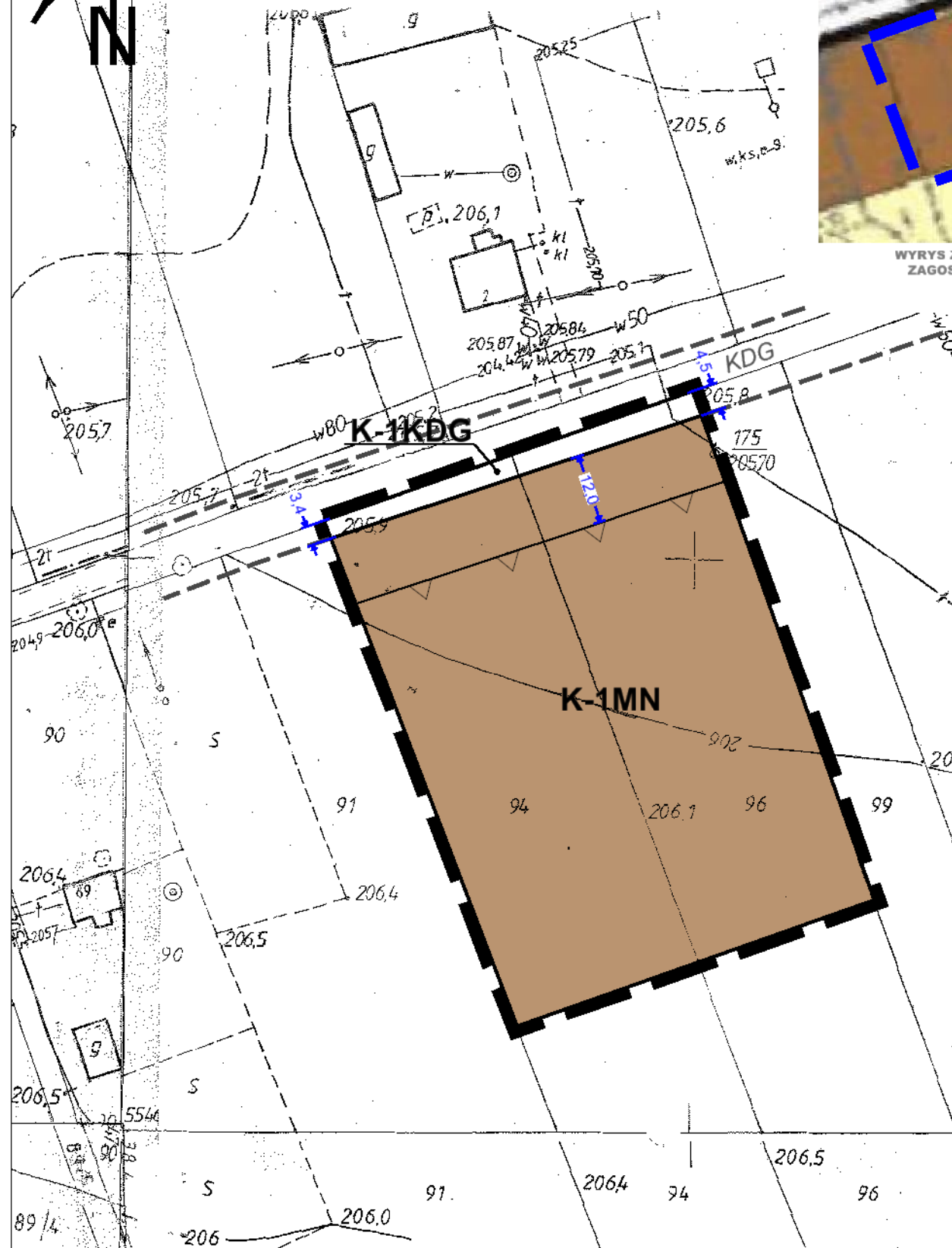
ZMIANA MIEJSCOWEGO PLANU ZAGOSPODAROWANIA PRZESTRZENNEGO GMINY NIEMCE

RYSUNEK PLANU

Jakubowice Konińskie Kol.




WYRYS ZE ZMIANY STUDIUM UWARUNKWAŃ I KIERUNKÓW ZAGOSPODAROWANIA PRZESTRZENNEGO GMINY NIEMCE



LEGENDA

- granica obszaru objętego planem
- linie rozgraniczające tereny o różnym przeznaczeniu lub różnych zasadach zagospodarowania
- nieprzekraczalna linia zabudowy
- MN tereny zabudowy mieszkaniowej jednorodzinnej
- KDG drogi gminne
- wymiary
- strefa techniczna od istniejącej linii elektroenergetycznej 110 kV
- obsługa komunikacyjna
- KDG informacyjne oznaczenie dróg wynikające z obowiązującego MPZP

Obszar objęty planem w całości zlokalizowany jest w granicach udokumentowanego Głównego Zbiornika Wód Podziemnych nr 406 Niecka Lubelska



Załącznik nr K1 do Uchwały
nr XXXI/282/2017
Rady Gminy Niemce
z dnia 27 czerwca 2017 r.

Przewodniczący
Rady Gminy Niemce

Zmiana Miejscowego Planu Zagospodarowania
Przestrzennego Gminy Niemce

STREFA "K"

skala
rysunku
1:1 000

ZMIANA MIEJSCOWEGO PLANU ZAGOSPODAROWANIA PRZESTRZENNEGO GMINY NIEMCE

RYSUNEK PLANU

Jakubowice Konińskie Kol.

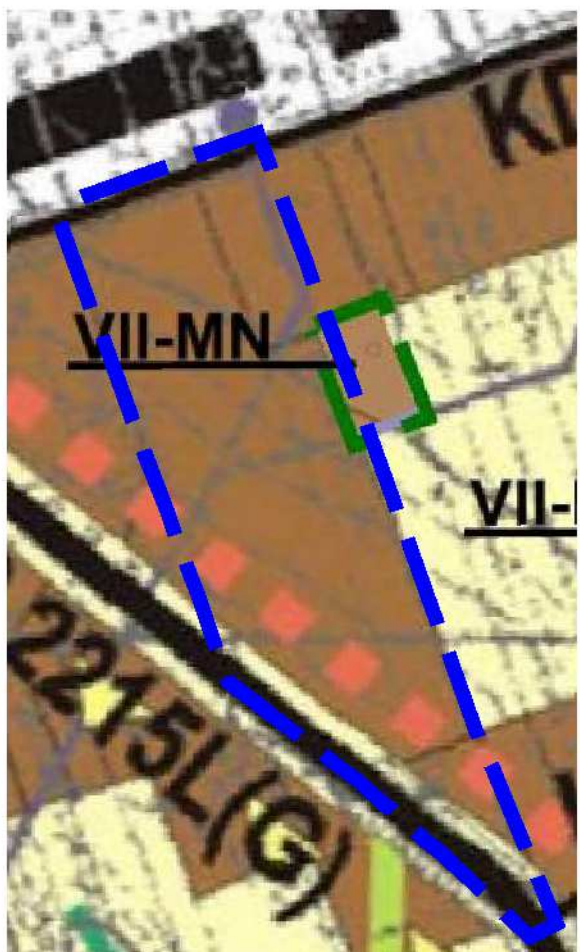
0 10 50 100



Kopia potwierdzenia pochodzenia map papierowych

08-101-2R Jakubowice Konińskie Kol.

16/4/08



WYRYS ZE ZMIANY STUDIUM UWARUNKOWAŃ I KIERUNKÓW ZAGOSPODAROWANIA PRZESTRZENNEGO GMINY NIEMCE

LEGENDA

- granica obszaru objętego planem
- linie rozgraniczające tereny o różnym przeznaczeniu lub różnych zasadach zagospodarowania
- nieprzekraczalna linia zabudowy
- MN tereny zabudowy mieszkaniowej jednorodzinnej
- KDP(G) drogi powiatowe - główne
- KDG drogi gminne
- KDW drogi wewnętrzne
- wymiary
- istniejąca linia elektroenergetyczna Sn
- strefa techniczna od istniejącej linii elektroenergetycznej Sn
- obsługa komunikacyjna
- informacyjne oznaczenie dróg wynikające z obowiązującego MPZP

Obszar objęty planem w całości zlokalizowany jest w granicach udokumentowanego Głównego Zbiornika Wód Podziemnych nr 406 Niecka Lubelska

Załącznik nr K2 do Uchwały nr XXXI/282/2017 Rady Gminy Niemce z dnia 27 czerwca 2017 r.

Przewodniczący Rady Gminy Niemce

Zmiana Miejscowego Planu Zagospodarowania Przestrzennego Gminy Niemce

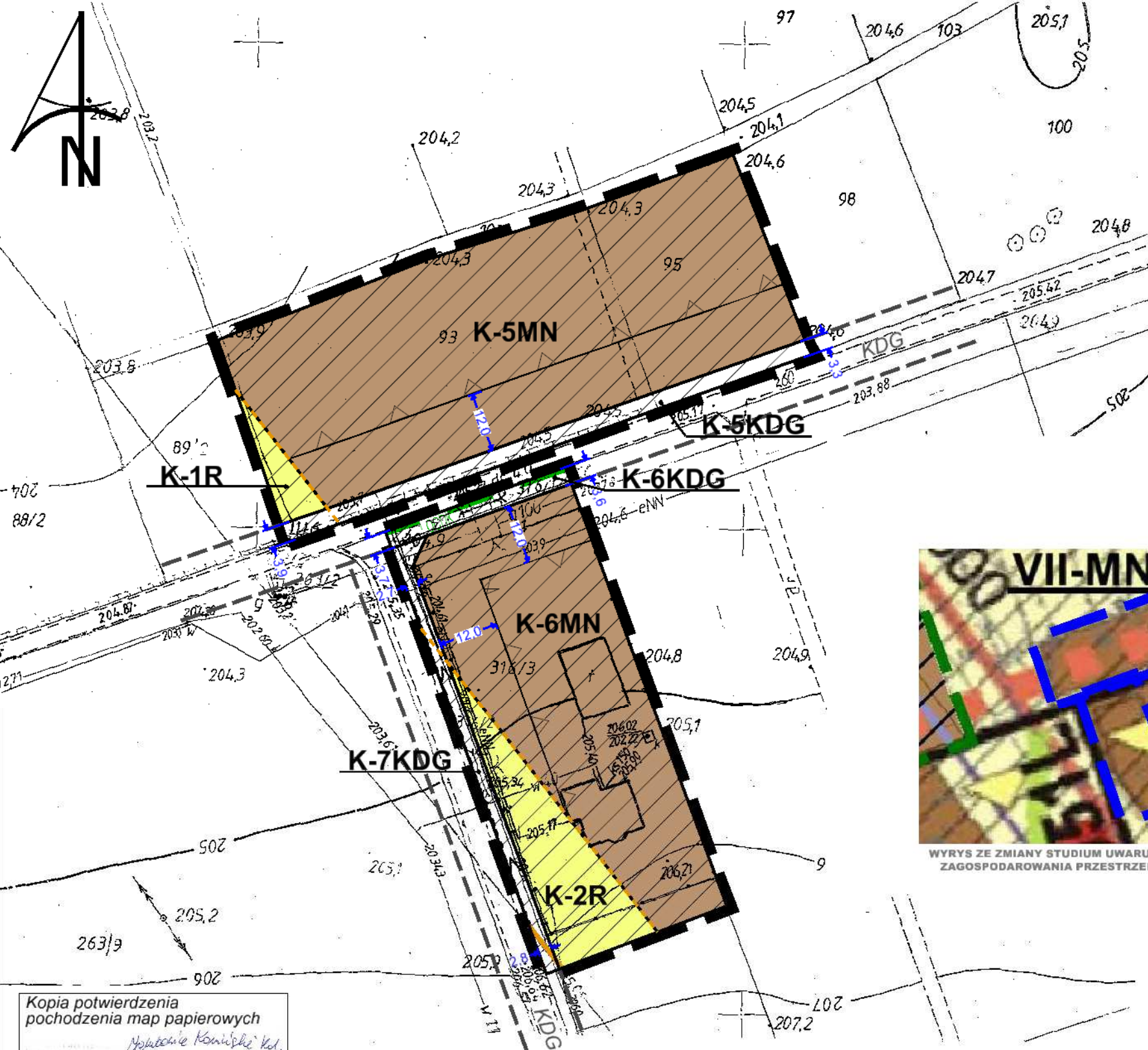
STREFA "K"

skala rysunku
1:1 000

ZMIANA MIEJSCOWEGO PLANU ZAGOSPODAROWANIA PRZESTRZENNEGO GMINY NIEMCE

RYSUNEK PLANU

Jakubowice Konińskie Kol.



WYRYS ZE ZMIANY STUDIUM UWARUNKOWAN I KIERUNKÓW ZAGOSPODAROWANIA PRZESTRZENNEGO GMINY NIEMCE

LEGENDA

- granica obszaru objętego planem
- linie rozgraniczające tereny o różnym przeznaczeniu lub różnych zasadach zagospodarowania
- nieprzekraczalna linia zabudowy
- MN** tereny zabudowy mieszkaniowej jednorodzinnej
- R** tereny rolnicze
- KDG** drogi gminne
- wymiary
- granica Obszaru Chronionego Krajobrazu Doliny Ciemieży
- istniejący gazociąg wysokiego ciśnienia DN 500
- strefa techniczna od istniejącego gazociągu wysokiego ciśnienia DN 500
- strefa OW obserwacji archeologicznej
- obsługa komunikacyjna
- informacyjne oznaczenie dróg wynikające z obowiązującego MPZP

Obszar objęty planem w całości zlokalizowany jest w granicach udokumentowanego Głównego Zbiornika Wód Podziemnych nr 406 Niecka Lubelska

Kopia potwierdzenia pochodzenia map papierowych
Jakubowice Konińskie Kol.
 INSPEKTOR
 Dariusz Zając

Załącznik nr K3 do Uchwały nr XXXI/282/2017 Rady Gminy Niemce z dnia 27 czerwca 2017 r.

Przewodniczący Rady Gminy Niemce

Zmiana Miejscowego Planu Zagospodarowania Przemysłowego Gminy Niemce


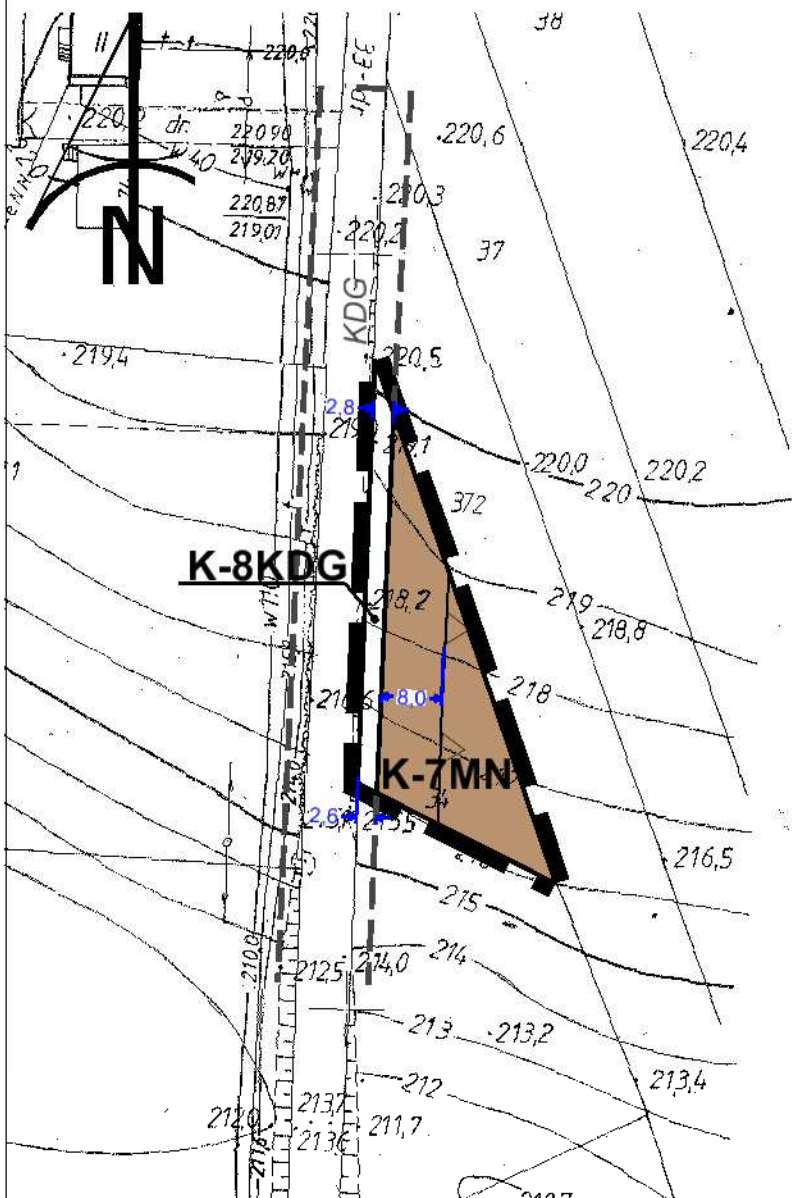
STREFA "K"

skala rysunku
1:1 000

ZMIANA MIEJSCOWEGO PLANU ZAGOSPODAROWANIA PRZESTRZENNEGO GMINY NIEMCE

RYSUNEK PLANU

Jakubowice Konińskie Kol.



WYRYS ZE ZMIANY STUDIUM UWARUNKOWAŃ I KIERUNKÓW ZAGOSPODAROWANIA PRZESTRZENNEGO GMINY NIEMCE

LEGENDA

- granica obszaru objętego planem
- linie rozgraniczające tereny o różnym przeznaczeniu lub różnych zasadach zagospodarowania
- nieprzekraczalna linia zabudowy
- MN** tereny zabudowy mieszkaniowej jednorodzinnej
- KDG** drogi gminne
- wymiary
- obsługa komunikacyjna
- KDG** informacyjne oznaczenie dróg wynikające z obowiązującego MPZP

Obszar objęty planem w całości zlokalizowany jest w granicach udokumentowanego Głównego Zbiornika Wód Podziemnych nr 406 Niecka Lubelska

Załącznik nr K4 do Uchwały
nr XXXI/282/2017
Rady Gminy Niemce
z dnia 27 czerwca 2017 r.

Przewodniczący
Rady Gminy Niemce

Zmiana Miejscowego Planu Zagospodarowania
Przestrzennego Gminy Niemce

STREFA "K"

skala
rysunku

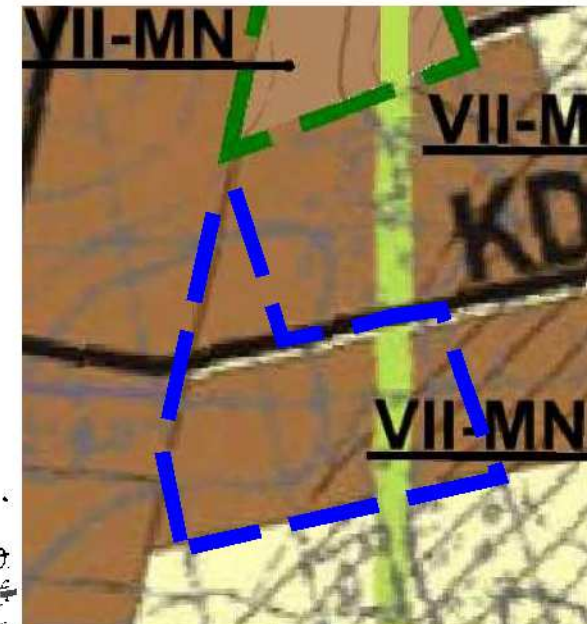
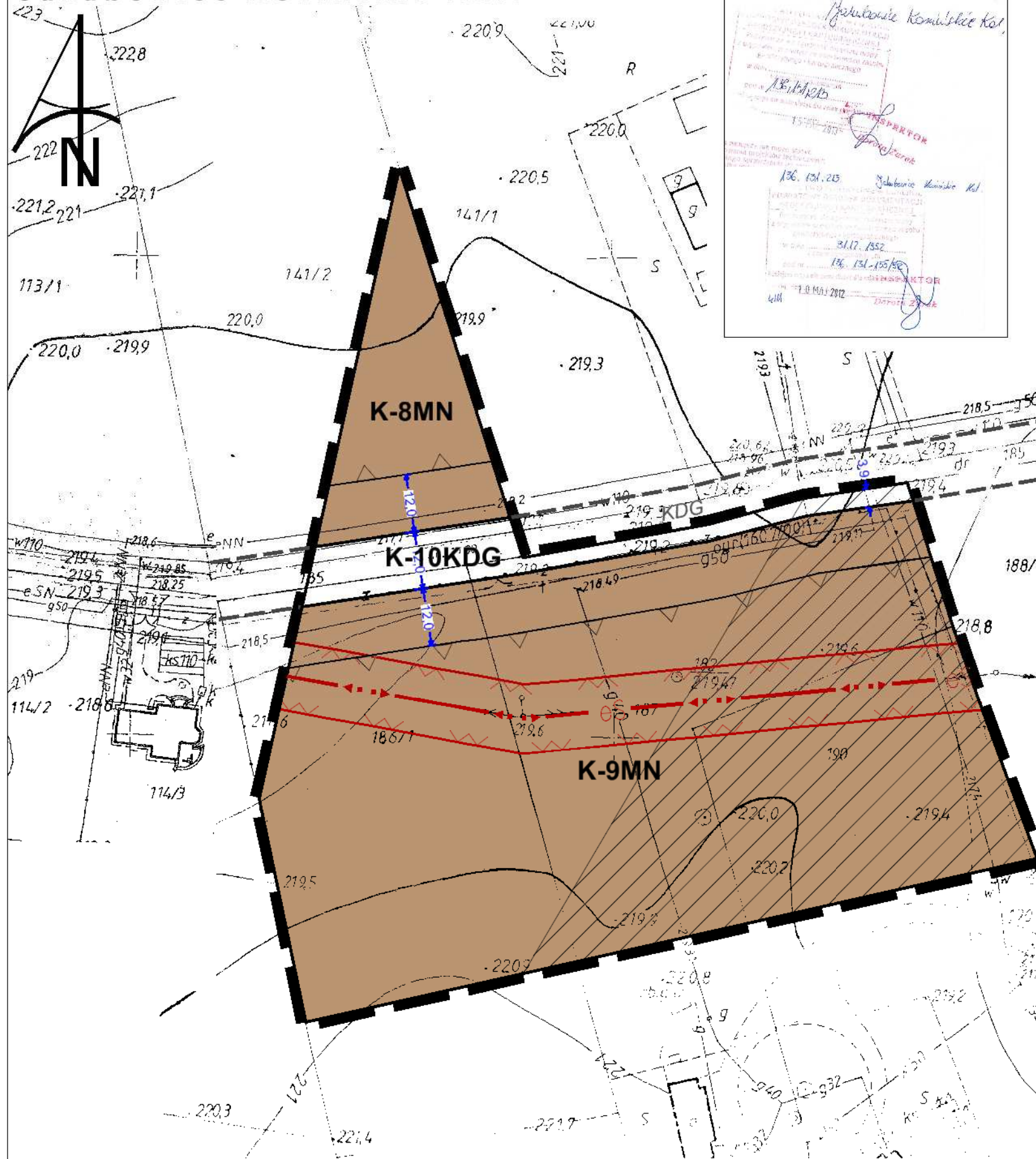


1:1 000

ZMIANA MIEJSCOWEGO PLANU ZAGOSPODAROWANIA PRZESTRZENNEGO GMINY NIEMCE

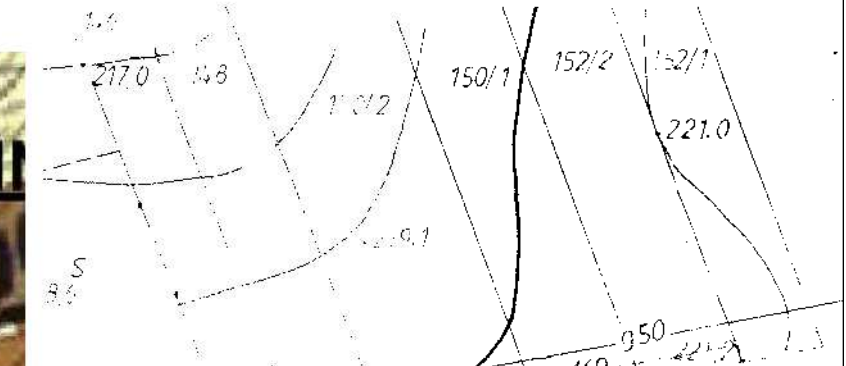
RYSUNEK PLANU

Jakubowice Konińskie Kol.

Kopia potwierdzenia pochodzenia map papierowych



WYRYS ZE ZMIANY STUDIUM UWARUNKOWAŃ I KIERUNKÓW ZAGOSPODAROWANIA PRZESTRZENNEGO GMINY NIEMCE



LEGENDA

- granica obszaru objętego planem
- linie rozgraniczające tereny o różnym przeznaczeniu lub różnych zasadach zagospodarowania
- nieprzekraczalna linia zabudowy
- MN tereny zabudowy mieszkaniowej jednorodzinnej
- KDG drogi gminne
- wymiary
- strefa OW obserwacji archeologicznej
- istniejąca linia elektroenergetyczna Sn
- strefa techniczna od istniejącej linii elektroenergetycznej Sn
- obsługa komunikacyjna
- informacyjne oznaczenie dróg wynikające z obowiązującego MPZP

Obszar objęty planem w całości zlokalizowany jest w granicach udokumentowanego Głównego Zbiornika Wód Podziemnych nr 406 Niecka Lubelska

Załącznik nr K5 do Uchwały nr XXXI/282/2017 Rady Gminy Niemce z dnia 27 czerwca 2017 r.

Przewodniczący Rady Gminy Niemce

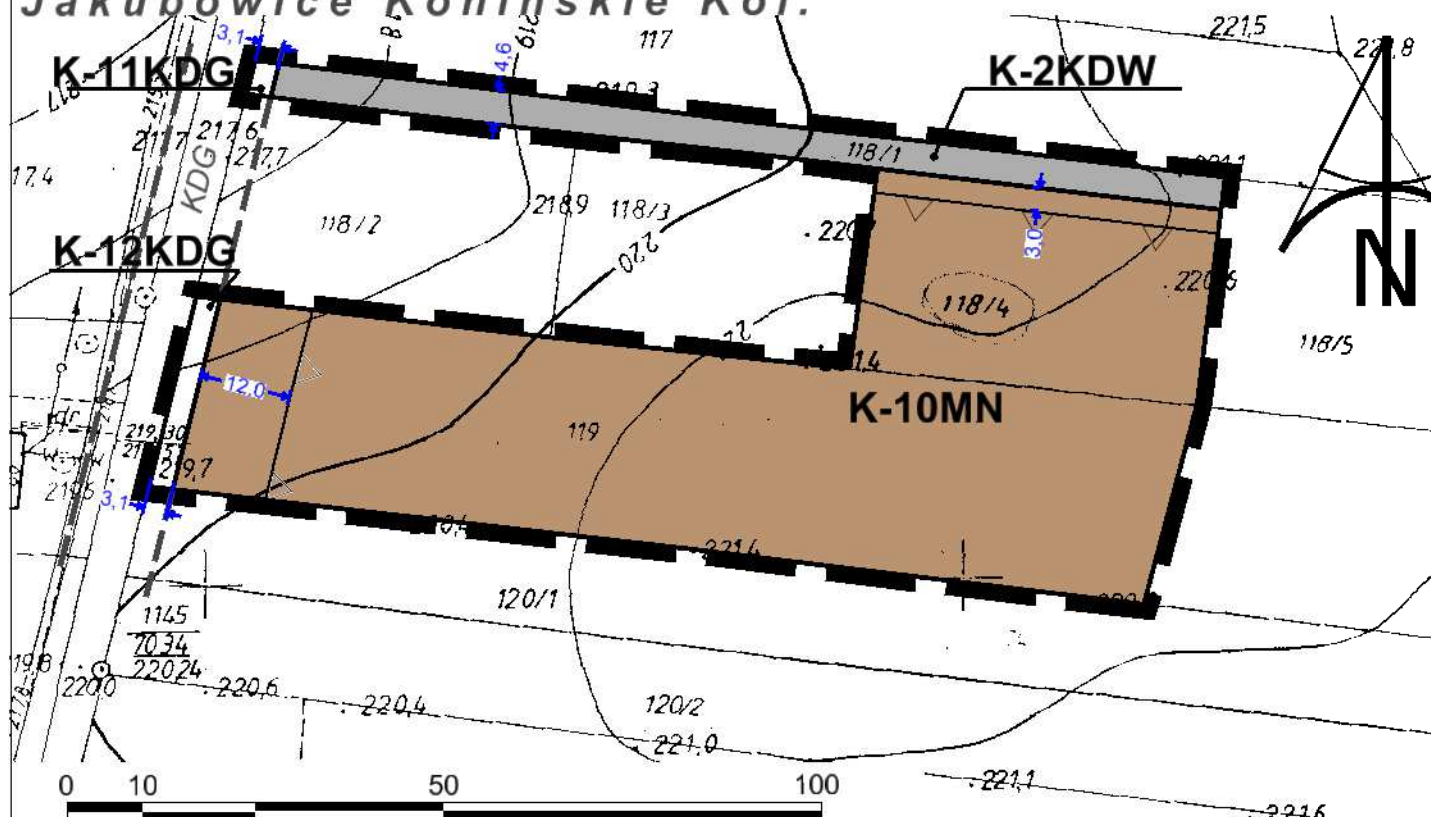
Zmiana Miejscowego Planu Zagospodarowania Przestrzennego Gminy Niemce

STREFA "K"

skala rysunku
1:1 000

ZMIANA MIEJSCOWEGO PLANU ZAGOSPODAROWANIA PRZESTRZENNEGO GMINY NIEMCE

RYSUNEK PLANU Jakubowie Konińskie Kol.



LEGENDA

- granica obszaru objętego planem
- linie rozgraniczające tereny o różnym przeznaczeniu lub różnych zasadach zagospodarowania
- nieprzekraczalna linia zabudowy
- MN tereny zabudowy mieszkaniowej jednorodzinnej
- KDG drogi gminne
- KDW drogi wewnętrzne
- wymiary
- obsługa komunikacyjna
- KDG informacyjne oznaczenie dróg wynikające z obowiązującego MPZP

Obszar objęty planem w całości zlokalizowany jest w granicach udokumentowanego Głównego Zbiornika Wód Podziemnych nr 406 Niecka Lubelska



WYRYS ZE ZMIANY STUDIUM UWARUNKOWAŃ I KIERUNKÓW ZAGOSPODAROWANIA PRZESTRZENNEGO GMINY NIEMCE

Kopia potwierdzenia pochodzenia map papierowych
Jakubowie Komisja
136 133. 011

STAROSTWA POWIATOWA W LUBELSKIE
 POWIATOWY DZIAŁ GOSPODARSTWA
 BUDOWNICTWA I KARTOGRAFICZNY
 Powyższym mapie nie ma zastrzeżeń i nie ma
 z przyczynami przysposobienia do zabudowy i innych
 warunków zabudowy i zagospodarowania
 w dniu 30.06.17
 i zastępczo
 pod nr 136 133-236/17
 Zbiornik wód podziemnych nr 406 Niecka Lubelska
 Lublin, dn. 29.06.17
 3016/08 INSPEKTOR
Zenia Lepińska

Załącznik nr K6 do Uchwały
 nr XXXI/282/2017
 Rady Gminy Niemce
 z dnia 27 czerwca 2017 r.

Przewodniczący
 Rady Gminy Niemce

Zmiana Miejscowego Planu Zagospodarowania
 Przestrzennego Gminy Niemce
STREFA "K"

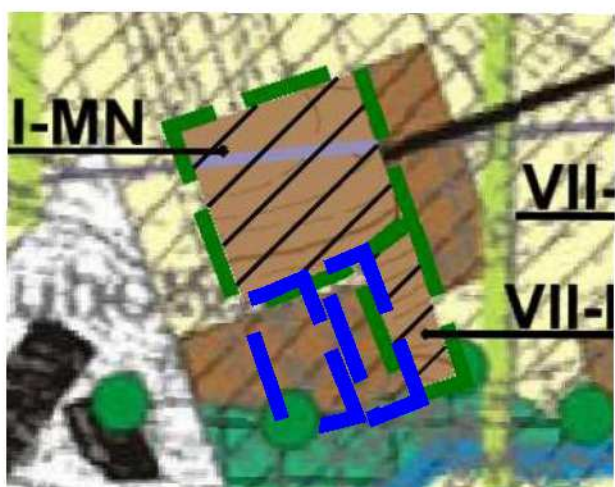
skala
 rysunku
1:1 000

ZMIANA MIEJSCOWEGO PLANU ZAGOSPODAROWANIA PRZESTRZENNEGO GMINY NIEMCE

RYSUNEK PLANU

Jakubowice Konińskie Kol.

0 10 50 100



WYRYS ZE ZMIANY STUDIUM UWARUNKOWAŃ I KIERUNKÓW ZAGOSPODAROWANIA PRZESTRZENNEGO GMINY NIEMCE




LEGENDA

- granica obszaru objętego planem
- linie rozgraniczające tereny o różnym przeznaczeniu lub różnych zasadach zagospodarowania
- nieprzekraczalna linia zabudowy
- MN tereny zabudowy mieszkaniowej jednorodzinnej
- R tereny rolnicze
- KDW drogi wewnętrzne
- wymiary
- strefa OW obserwacji archeologicznej
- granica Ekologicznego Systemu Obszarów Chronionych (ESOCh)
- obsługa komunikacyjna
- KDG informacyjne oznaczenie dróg wynikające z obowiązującego MPZP

Obszar objęty planem w całości zlokalizowany jest w granicach udokumentowanego Głównego Zbiornika Wód Podziemnych nr 406 Niecka Lubelska

Kopia potwierdzenia pochodzenia map papierowych



Załącznik nr K7 do Uchwały
nr XXXI/282/2017
Rady Gminy Niemce
z dnia 27 czerwca 2017 r.

Przewodniczący
Rady Gminy Niemce

Zmiana Miejscowego Planu Zagospodarowania
Przestrzennego Gminy Niemce

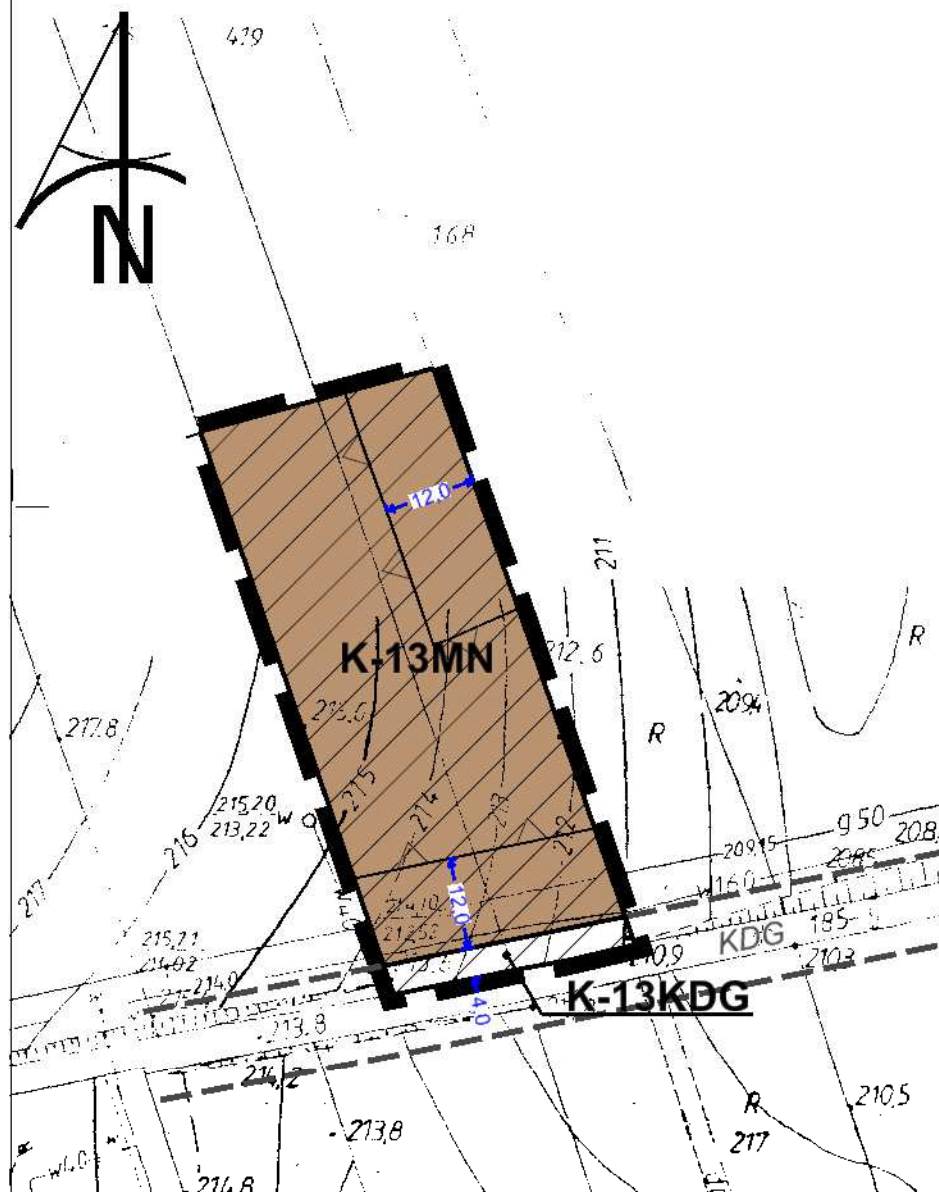
STREFA "K"

skala
rysunku
1:1 000

ZMIANA MIEJSCOWEGO PLANU ZAGOSPODAROWANIA PRZESTRZENNEGO GMINY NIEMCE

RYSUNEK PLANU

Jakubowice Konińskie Kol.



WYRYS ZE ZMIANY STUDIUM UWARUNKOWAN I KIERUNKÓW ZAGOSPODAROWANIA PRZESTRZENNEGO GMINY NIEMCE

Kopia potwierdzenia pochodzenia map papierowych

13.06.2017 Jakubowice Konińskie Kol.

STAROSTWO POWIATOWE w TULISZYNIE
POWIATOWY OŚRODEK DOKUMENTACJI
BEDZYZYJNEJ I KARTOGRAFICZNEJ

Podpisz się zgodnie z niniejszą mapą z oryginałem przesyłając do państwowego zasobu geodezyjnego i kartograficznego

W dniu 13.06.2017 r. w miejscowości Tuliszyn

000 nr 136/13/17/17

Niniejsza mapa nie może służyć jako całość projektu

Lublin, dn. 13.06.2017 r. Dyrektor

225/08

LEGENDA

- granica obszaru objętego planem
- linie rozgraniczające tereny o różnym przeznaczeniu lub różnych zasadach zagospodarowania
- nieprzekraczalna linia zabudowy
- MN tereny zabudowy mieszkaniowej jednorodzinnej
- KDG drogi gminne
- 5,0 wymiary
- strefa OW obserwacji archeologicznej
- obsługa komunikacyjna
- KDG informacyjne oznaczenie dróg wynikające z obowiązującego MPZP

Obszar objęty planem w całości zlokalizowany jest w granicach udokumentowanego Głównego Zbiornika Wód Podziemnych nr 406 Niecka Lubelska

Załącznik nr K8 do Uchwały
nr XXXI/282/2017
Rady Gminy Niemce
z dnia 27 czerwca 2017 r.

Przewodniczący
Rady Gminy Niemce

Zmiana Miejscowego Planu Zagospodarowania
Przestrzennego Gminy Niemce

STREFA "K"

skala
rysunku

1:1 000

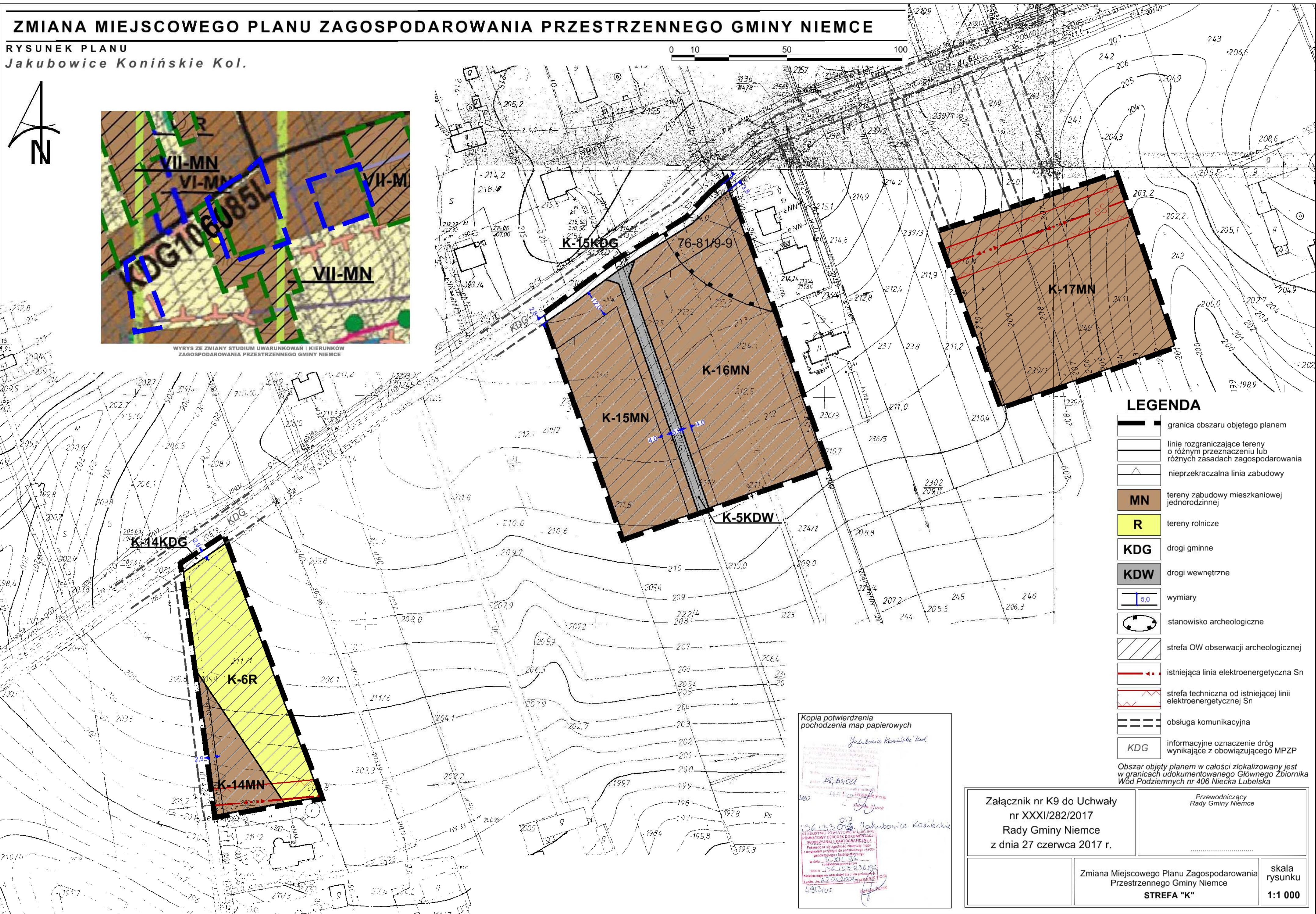
ZMIANA MIEJSCOWEGO PLANU ZAGOSPODAROWANIA PRZESTRZENNEGO GMINY NIEMCE

RYSUNEK PLANU

Jakubowice Konińskie Kol.



WYRYS ZE ZMIANY STUDIUM UWARUNKOWAN I KIERUNKÓW ZAGOSPODAROWANIA PRZESTRZENNEGO GMINY NIEMCE



LEGENDA

- granica obszaru objętego planem
- linie rozgraniczające tereny o różnym przeznaczeniu lub różnych zasadach zagospodarowania
- nieprzekraczalna linia zabudowy
- MN tereny zabudowy mieszkaniowej jednorodzinnej
- R tereny rolnicze
- KDG drogi gminne
- KDW drogi wewnętrzne
- 5.0 wymiary
- stanowisko archeologiczne
- strefa OW obserwacji archeologicznej
- istniejąca linia elektroenergetyczna Sn
- strefa techniczna od istniejącej linii elektroenergetycznej Sn
- obsługa komunikacyjna
- KDG informacyjne oznaczenie dróg wynikające z obowiązującego MPZP

Obszar objęty planem w całości zlokalizowany jest w granicach udokumentowanego Głównego Zbiornika Wód Podziemnych nr 406 Niecka Lubelska

Kopia potwierdzenia pochodzenia map papierowych

Jakubowice Konińskie Kol.

156133012 Jakubowice Konińskie

12.06.15 12.07.15 26.09.15

Własność mapy nie może być przedmiotem prawa własności

Lublin, dn. 22.06.2007r.

Załącznik nr K9 do Uchwały nr XXXI/282/2017 Rady Gminy Niemce z dnia 27 czerwca 2017 r.

Przewodniczący Rady Gminy Niemce

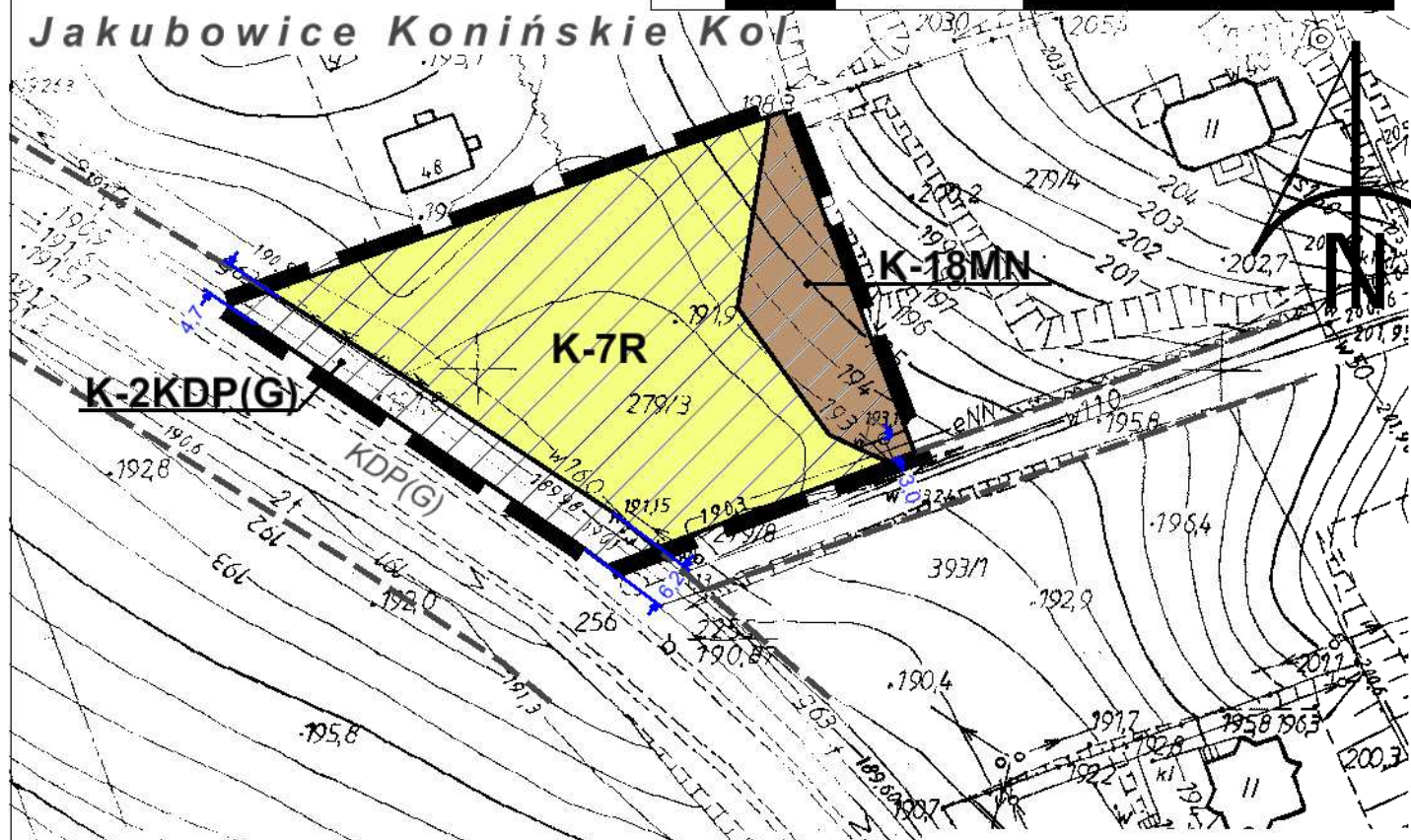
Zmiana Miejscowego Planu Zagospodarowania Przemysłowego Gminy Niemce STREFA "K"

skala rysunku 1:1 000





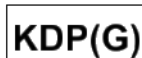



ZMIANA MIEJSCOWEGO PLANU ZAGOSPODAROWANIA PRZESTRZENNEGO GMINY NIEMCE

RYSUNEK PLANU

Jakubowice Konińskie Kol




LEGENDA

-  granica obszaru objętego planem
-  linie rozgraniczające tereny o różnym przeznaczeniu lub różnych zasadach zagospodarowania
-  nieprzekraczalna linia zabudowy
-  **MN** tereny zabudowy mieszkaniowej jednorodzinnej
-  **R** tereny rolnicze
-  **KDP(G)** drogi powiatowe - główne
-  wymiary
-  strefa OW obserwacji archeologicznej
-  obsługa komunikacyjna
-  **KDP(G)** informacyjne oznaczenie dróg wynikające z obowiązującego MPZP

Obszar objęty planem w całości zlokalizowany jest w granicach udokumentowanego Głównego Zbiornika Wód Podziemnych nr 406 Niecka Lubelska

Kopia potwierdzenia pochodzenia map papierowych



WYRYS ZE ZMIANY STUDIUM UWARUNKOWAŃ I KIERUNKÓW ZAGOSPODAROWANIA PRZESTRZENNEGO GMINY NIEMCE

Załącznik nr K10 do Uchwały nr XXXI/282/2017 Rady Gminy Niemce z dnia 27 czerwca 2017 r.

Przewodniczący Rady Gminy Niemce

Zmiana Miejscowego Planu Zagospodarowania Przemysłowego Gminy Niemce

STREFA "K"

skala rysunku

1:1 000