


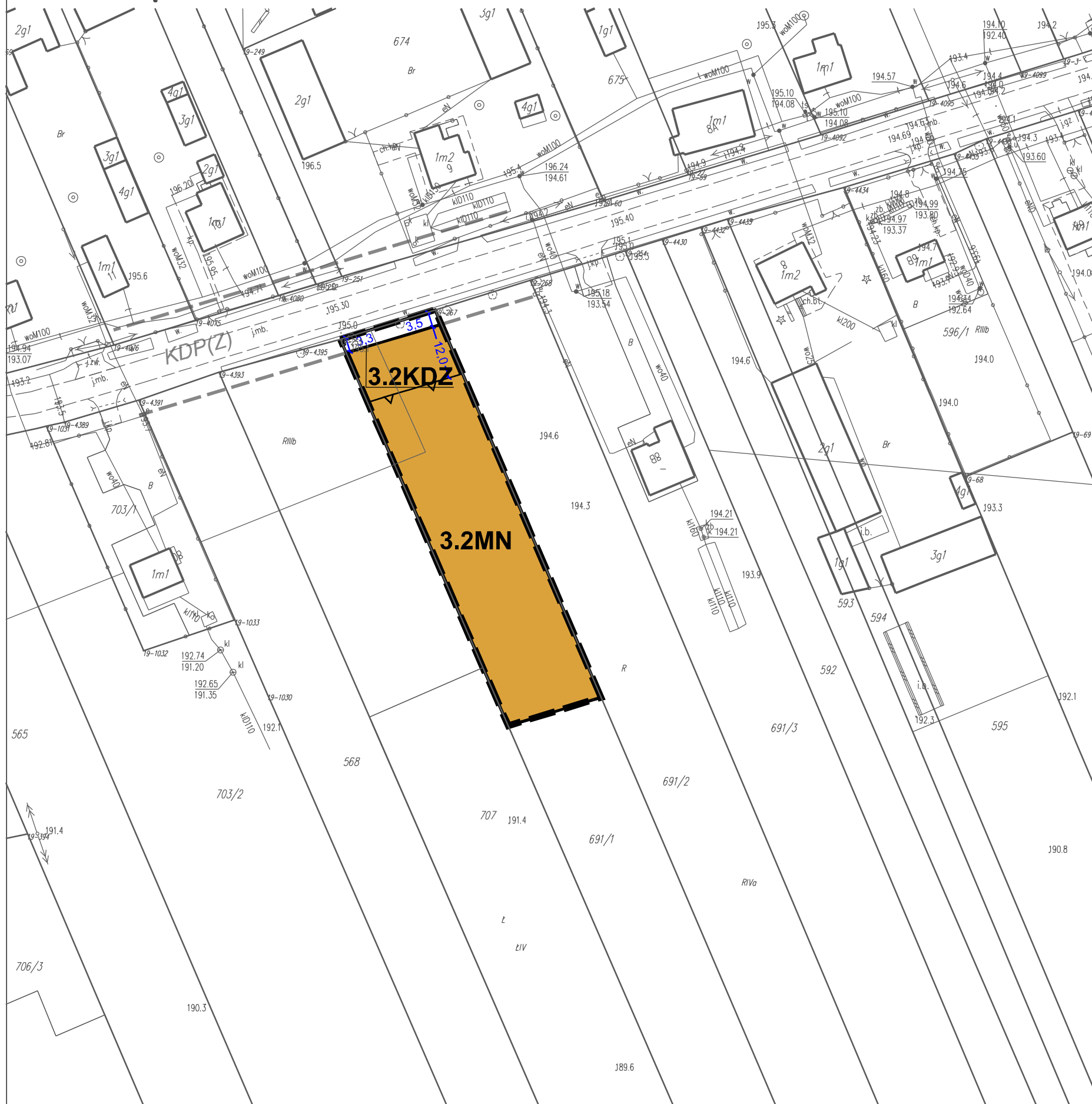


ZMIANA MIEJSCOWEGO PLANU ZAGOSPODAROWANIA PRZESTRZENNEGO GMINY NIEMCE - CZĘŚĆ II

CZĘŚĆ GRAFICZNA PLANU obręb Osówka

0 10 50 100[m]

Załącznik sporządzono na mapie zasadniczej w postaci wektorowej, wydanej w dniu 25.10.2022 r. przez Starostwo Powiatowe w Lublinie na podstawie wniosku o udostępnienie danych zgromadzonych w rejestrze publicznym. Układ PUGW 2000, strefa 8 (EPSG 2179).



WYRYS ZE STUDYUM UWARUNKOWAŃ I KIERUNKÓW ZAGOSPODAROWANIA PRZESTRZENNEGO GMINY NIEMCE PRZYJĘTEGO UCHWAŁĄ NR III/25/2002 RADY GMINY NIEMCE Z DNIA 31 GRUDNIA 2002 R. Z POZN. ZM. - PROJEKT

LEGENDA

USTALENIA OBOWIĄZUJĄCE

- granica obszaru objętego planem miejscowym
- linia rozgraniczająca tereny o różnym przeznaczeniu lub różnych zasadach zagospodarowania
- nieprzekraczalna linia zabudowy
- MN** teren zabudowy mieszkaniowej jednorodzinnej
- KDZ** teren drogi zbiorczej
- 6,0** wymiary

OZNACZENIA INFORMACYJNE

- obsługa komunikacyjna
- informacyjne oznaczenie dróg wynikające z obowiązującego MPZP

Obszar objęty planem w całości zlokalizowany jest w granicach udokumentowanego Głównego Zbiornika Wód Podziemnych nr 406 Niecka Lubelska

Załącznik nr 2 do Uchwały
nr
Rady Gminy Niemce
z dnia r.

Przewodniczący
Rady Gminy Niemce



Zmiana miejscowego planu zagospodarowania przestrzennego Gminy Niemce - część II
STREFA 3 - Osówka

skala
rysunku
1:1 000

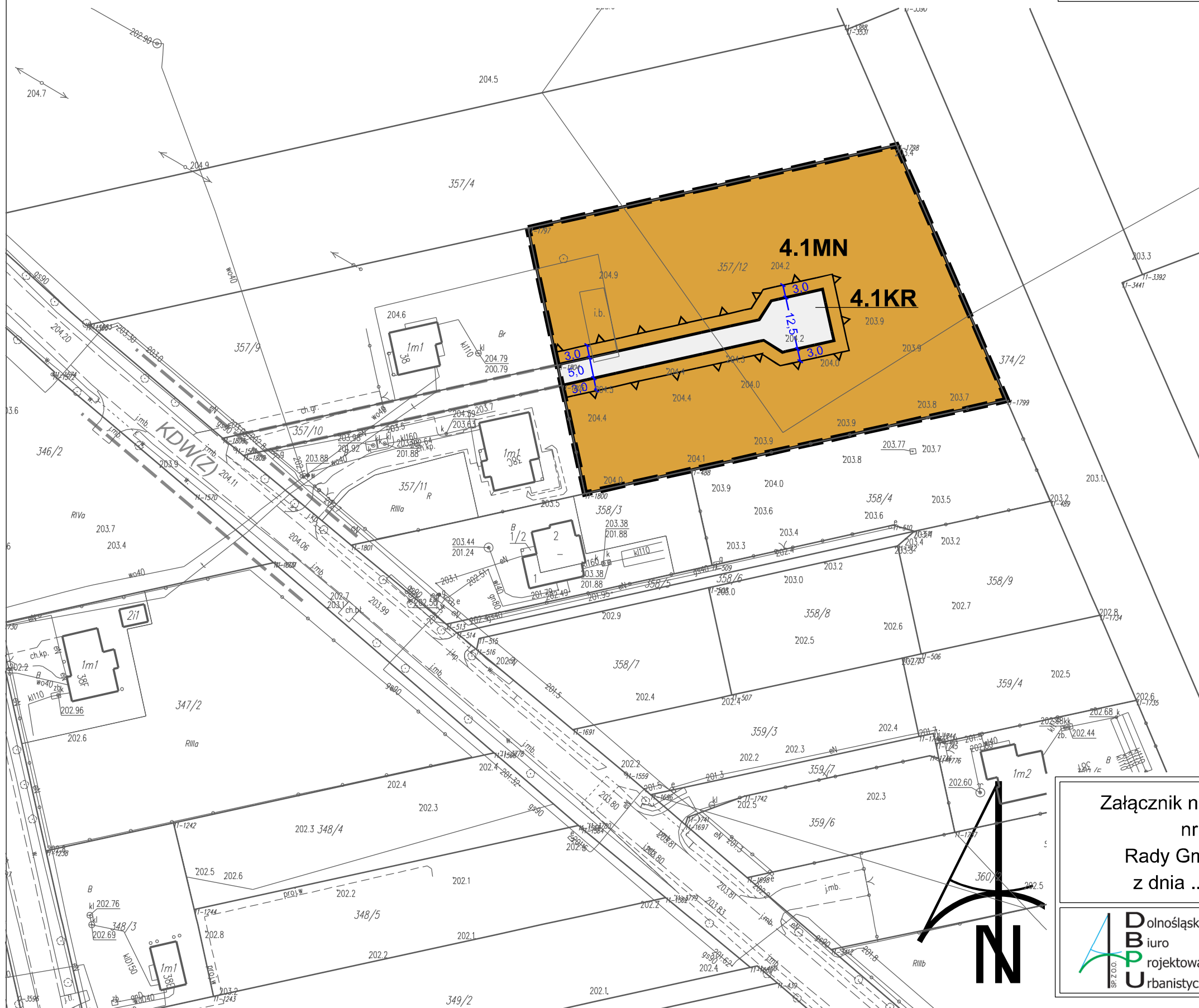


ZMIANA MIEJSCOWEGO PLANU ZAGOSPODAROWANIA PRZESTRZENNEGO GMINY NIEMCE - CZĘŚĆ II

CZĘŚĆ GRAFICZNA PLANU obręb Krasienin Kol.



Załącznik sporządzono na mapie zasadniczej w postaci wektorowej, wydanej w dniu 25.10.2022 r. przez Starostwo Powiatowe w Lublinie na podstawie wniosku o udostępnienie danych zgromadzonych w rejestrze publicznym. Układ PUVG 2000, strefa 8 (EPSG 2179).



WYRYS ZE STUDIUM UWARUNKOWAŃ I KIERUNKÓW ZAGOSPODAROWANIA PRZESTRZENNEGO GMINY NIEMCE PRZYJĘTEGO UCHWAŁĄ NR III/25/2002 RADY GMINY NIEMCE Z DNIA 31 GRUDNIA 2002 R. Z POŻN. ZM. - PROJEKT

LEGENDA

USTALENIA OBOWIĄZUJĄCE

- granica obszaru objętego planem miejscowym
- linia rozgraniczająca tereny o różnym przeznaczeniu lub różnych zasadach zagospodarowania
- nieprzekraczalna linia zabudowy
- MN** teren zabudowy mieszkaniowej jednorodzinnej
- KR** teren komunikacji drogowej wewnętrznej
- 6,0** wymiary

OZNACZENIA INFORMACYJNE

- obsługa komunikacyjna
- informacyjne oznaczenie dróg wynikające z obowiązującego MPZP

Obszar objęty planem w całości zlokalizowany jest w granicach udokumentowanego Głównego Zbiornika Wód Podziemnych nr 406 Niecka Lubelska

Załącznik nr 3 do Uchwały
nr
Rady Gminy Niemce
z dnia r.

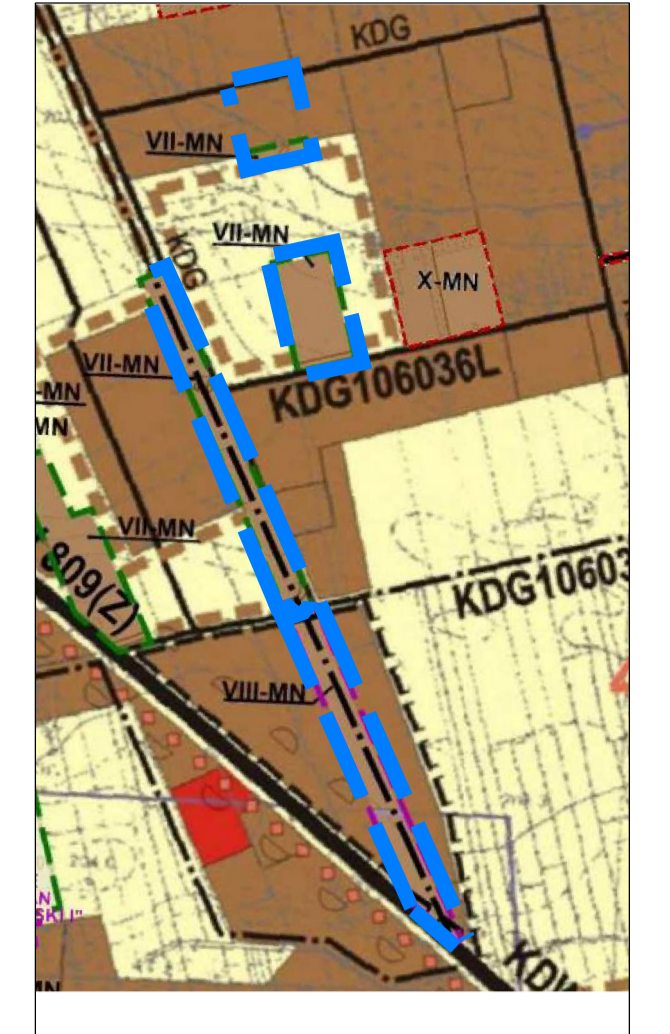
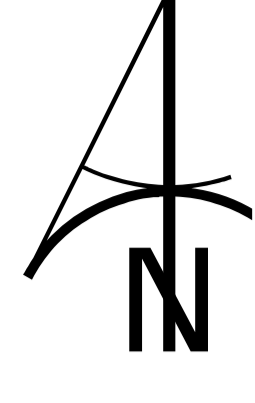
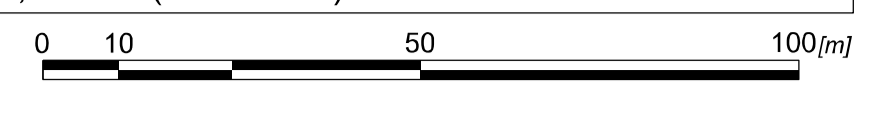
Przewodniczący
Rady Gminy Niemce



Zmiana miejscowego planu zagospodarowania przestrzennego Gminy Niemce - część II
STREFA 4 - Krasienin Kol.

skala
rysunku
1:1 000

Załącznik sporządzono na mapie zasadniczej w postaci wektorowej, wydanej w dniu 25.10.2022 r. przez Starostwo Powiatowe w Lublinie na podstawie wniosku o udostępnienie danych zgromadzonych w rejestrze publicznym. Układ PUVG 2000, strefa 8 (EPSG 2179).



WYRYS Z STUDIUM UWARUNKOWAŃ I KIERUNKÓW ZAGOSPODAROWANIA PRZESTRZENNEGO GMINY NIEMCE PRZYJĘTEGO UCHWAŁĄ NR III/25/2002 RADY GMINY NIEMCE Z DNIA 31 GRUDNIA 2002 R. Z POCZ. ZM. - PROJEKT



LEGENDA
USTALENIA OBOWIĄZUJĄCE

- granica obszaru objętego planem miejscowym
- linia rozgraniczająca tereny o różnym przeznaczeniu lub różnych zasadach zagospodarowania
- nieprzekraczalna linia zabudowy
- MN teren zabudowy mieszkaniowej jednorodzinnej
- RZM teren zabudowy zagrodowej
- KDD teren drogi dojazdowej
- KR teren komunikacji drogowej wewnętrznej
- 6.0 wymiary
- istniejąca linia elektroenergetyczna Sn
- granica pasa technologicznego linii elektroenergetycznej

OZNACZENIA INFORMACYJNE

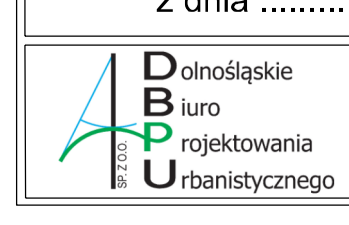
- obsługa komunikacyjna
- informacyjne oznaczenia dróg wynikające z obowiązującego MPZP

Obszar objęty planem w całości zlokalizowany jest w granicach udokumentowanego Głównego Zbiornika Wód Podziemnych nr 406 Nieszcza Lubuska

Załącznik nr 4 do Uchwały
 nr
 Rady Gminy Niemce
 z dnia r.

Przeznaczony dla:
 Rady Gminy Niemce

skala rysunku
1:1 000




Zmiana miejscowego planu zagospodarowania przestrzennego Gminy Niemce - część II
STREFA 4 - Krasienin Kol.
STREFA 8 - Wola Krasienińska



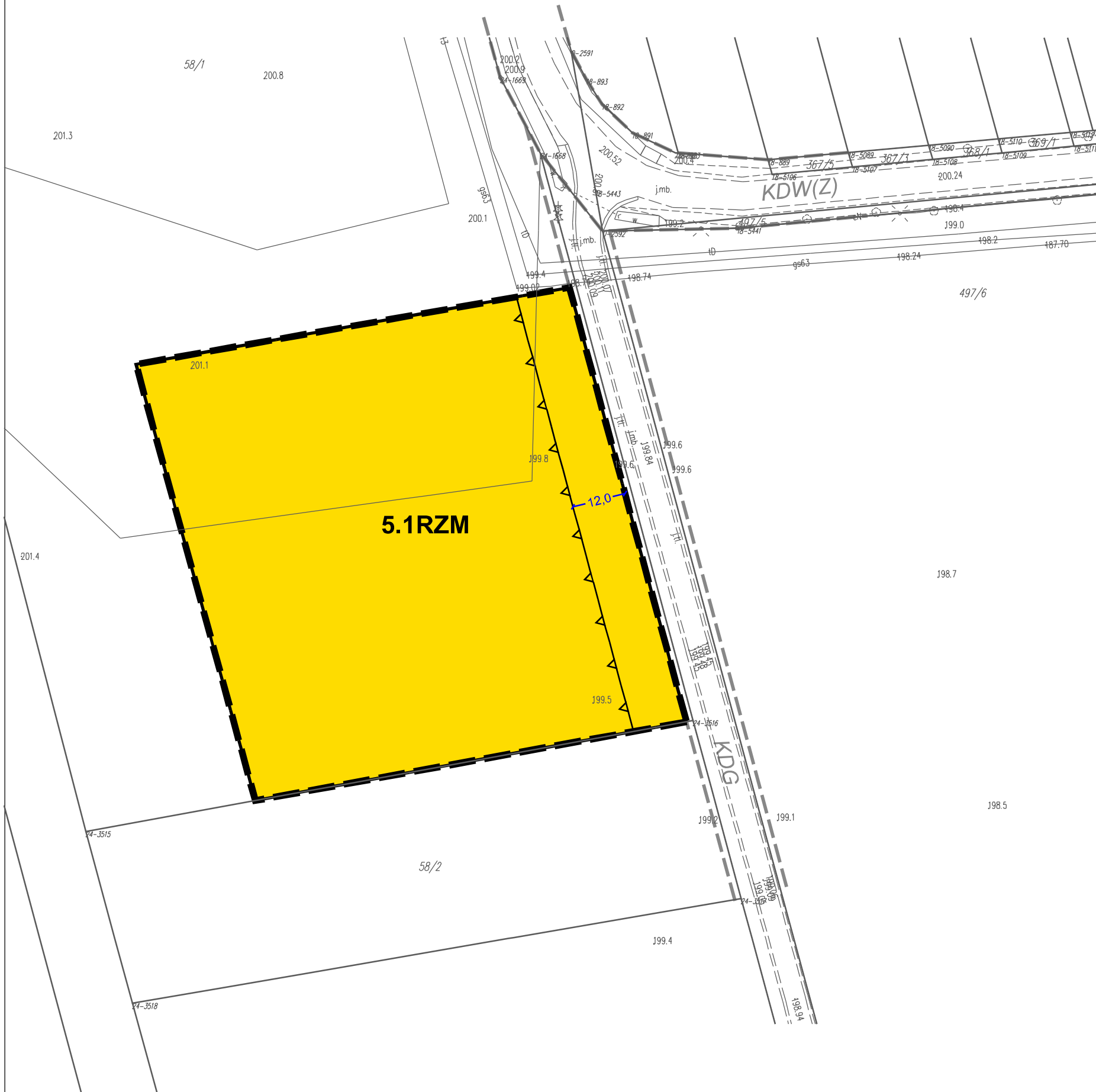


ZMIANA MIEJSCOWEGO PLANU ZAGOSPODAROWANIA PRZESTRZENNEGO GMINY NIEMCE - CZĘŚĆ II

CZĘŚĆ GRAFICZNA PLANU obręb Stoczek



Załącznik sporządzono na mapie zasadniczej w postaci wektorowej, wydanej w dniu 25.10.2022 r. przez Starostwo Powiatowe w Lublinie na podstawie wniosku o udostępnienie danych zgromadzonych w rejestrze publicznym. Układ PUVG 2000, strefa 8 (EPSG 2179).



WYRYS ZE STUDYUM UWARUNKOWAŃ I KIERUNKÓW ZAGOSPODAROWANIA PRZESTRZENNEGO GMINY NIEMCE PRZYJĘTEGO UCHWAŁĄ NR III/25/2002 RADY GMINY NIEMCE Z DNIA 31 GRUDNIA 2002 R. Z POŻN. ZM. - PROJEKT

LEGENDA

USTALENIA OBOWIĄZUJĄCE

- granica obszaru objętego planem miejscowym
- linia rozgraniczająca tereny o różnym przeznaczeniu lub różnych zasadach zagospodarowania
- nieprzekraczalna linia zabudowy
- RZM** teren zabudowy zagrodowej
- 6,0** wymiary

OZNACZENIA INFORMACYJNE

- obsługa komunikacyjna
- informacyjne oznaczenie dróg wynikające z obowiązującego MPZP

Obszar objęty planem w całości zlokalizowany jest w granicach udokumentowanego Głównego Zbiornika Wód Podziemnych nr 406 Niecka Lubelska

Załącznik nr 5 do Uchwały
nr
Rady Gminy Niemce
z dnia r.

Przewodniczący
Rady Gminy Niemce

.....



Zmiana miejscowego planu zagospodarowania
przestrzennego Gminy Niemce - część II

STREFA 5 - Stoczek

skala
rysunku
1:1 000

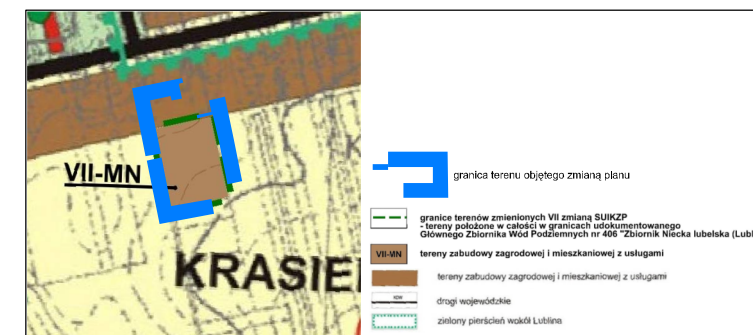


ZMIANA MIEJSCOWEGO PLANU ZAGOSPODAROWANIA PRZESTRZENNEGO GMINY NIEMCE - CZĘŚĆ II

CZĘŚĆ GRAFICZNA PLANU obręb Krasienin

0 10 50 100[m]


Załącznik sporządzono na mapie zasadniczej w postaci wektorowej, wydanej w dniu 25.10.2022 r. przez Starostwo Powiatowe w Lublinie na podstawie wniosku o udostępnienie danych zgromadzonych w rejestrze publicznym. Układ PUVG 2000, strefa 8 (EPSG 2179).



WYRYS ZE STUDYUM UWARUNKOWAŃ I KIERUNKÓW ZAGOSPODAROWANIA PRZESTRZENNEGO GMINY NIEMCE PRZYJĘTEGO UCHWAŁĄ NR III/25/2002 RADY GMINY NIEMCE Z DNIA 31 GRUDNIA 2002 R. Z POŻN. ZM. - PROJEKT

LEGENDA USTALENIA OBOWIĄZUJĄCE

- granica obszaru objętego planem miejscowym
- linia rozgraniczająca tereny o różnym przeznaczeniu lub różnych zasadach zagospodarowania
- nieprzekraczalna linia zabudowy
- MN** teren zabudowy mieszkaniowej jednorodzinnej
- RZM** teren zabudowy zagrodowej
- 6,0** wymiary
- OZNACZENIA INFORMACYJNE**
- obsługa komunikacyjna
- KDW(Z)** informacyjne oznaczenie dróg wynikające z obowiązującego MPZP



Obszar objęty planem w całości zlokalizowany jest w granicach udokumentowanego Głównego Zbiornika Wód Podziemnych nr 406 Niecka Lubelska

Załącznik nr 6 do Uchwały
nr
Rady Gminy Niemce
z dnia r.

Przewodniczący
Rady Gminy Niemce



Zmiana miejscowego planu zagospodarowania
przestrzennego Gminy Niemce - część II
STREFA 6 - Krasienin

skala
rysunku
1:1 000

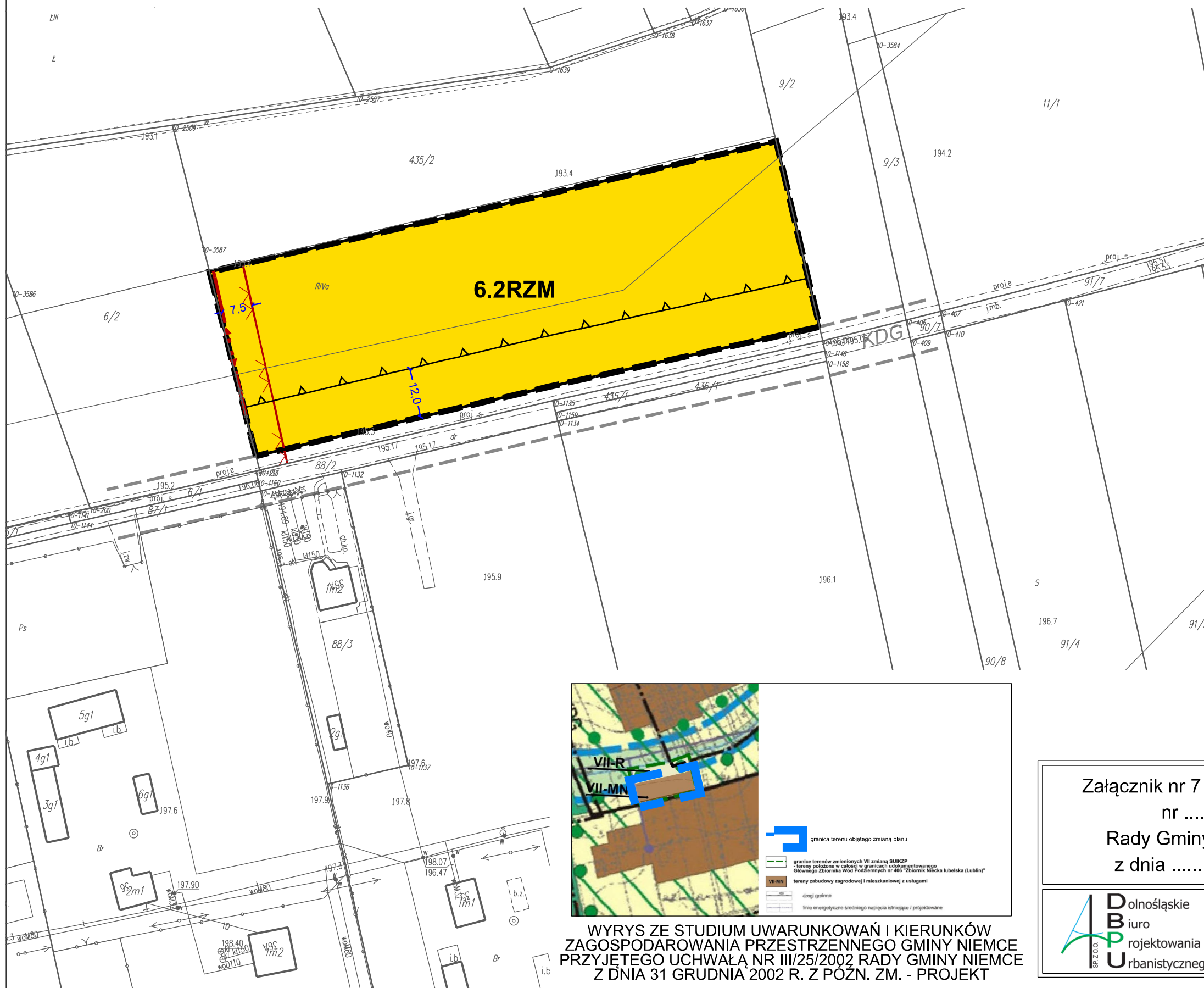



ZMIANA MIEJSCOWEGO PLANU ZAGOSPODAROWANIA PRZESTRZENNEGO GMINY NIEMCE - CZĘŚĆ II

CZĘŚĆ GRAFICZNA PLANU obręb Krasienin



Załącznik sporządzono na mapie zasadniczej w postaci wektorowej, wydanej w dniu 25.10.2022 r. przez Starostwo Powiatowe w Lublinie na podstawie wniosku o udostępnienie danych zgromadzonych w rejestrze publicznym. Układ PUVG 2000, strefa 8 (EPSG 2179).



LEGENDA USTALENIA OBOWIĄZUJĄCE

- granica obszaru objętego planem miejscowym
- linia rozgraniczająca tereny o różnym przeznaczeniu lub różnych zasadach zagospodarowania
- nieprzekraczalna linia zabudowy
- RZM** teren zabudowy zagrodowej
- 6,0 wymiary
- istniejąca linia elektroenergetyczna Sn
- granica pasa technologicznego linii elektroenergetycznej
- OZNACZENIA INFORMACYJNE**
- obsługa komunikacyjna
- KDG informacyjne oznaczenie dróg wynikające z obowiązującego MPZP

Obszar objęty planem w całości zlokalizowany jest w granicach udokumentowanego Głównego Zbiornika Wód Podziemnych nr 406 Niecka Lubelska



WYRYS ZE STUDIUM UWARUNKOWAŃ I KIERUNKÓW ZAGOSPODAROWANIA PRZESTRZENNEGO GMINY NIEMCE PRZYJĘTEGO UCHWAŁĄ NR III/25/2002 RADY GMINY NIEMCE Z DNIA 31 GRUDNIA 2002 R. Z POŻN. ZM. - PROJEKT

Załącznik nr 7 do Uchwały
nr
Rady Gminy Niemce
z dnia r.

Przewodniczący
Rady Gminy Niemce



Zmiana miejscowego planu zagospodarowania
przestrzennego Gminy Niemce - część II
STREFA 6 - Krasienin

skala
rysunku
1:1 000

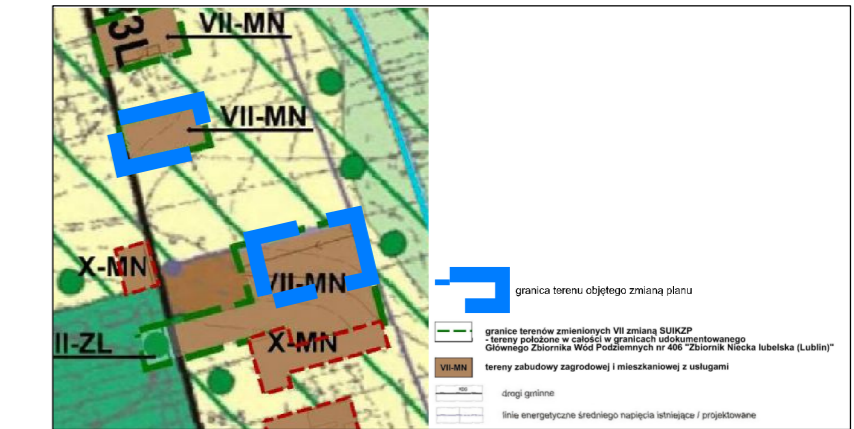


ZMIANA MIEJSCOWEGO PLANU ZAGOSPODAROWANIA PRZESTRZENNEGO GMINY NIEMCE - CZĘŚĆ II

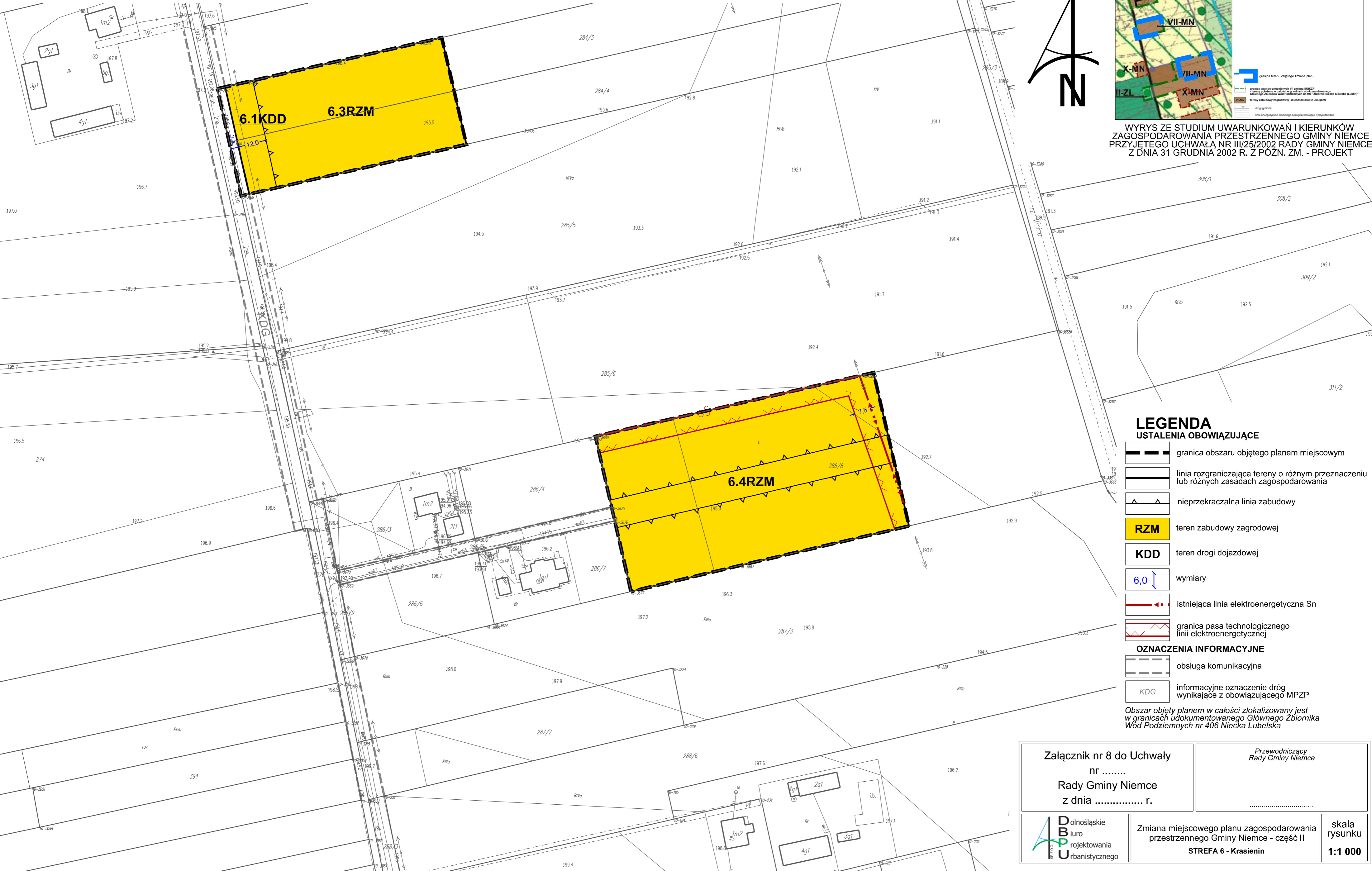
CZĘŚĆ GRAFICZNA PLANU obręb Krasienin

0 10 50 100[m]

Załącznik sporządzono na mapie zasadniczej w postaci wektorowej, wydanej w dniu 25.10.2022 r. przez Starostwo Powiatowe w Lublinie na podstawie wniosku o udostępnienie danych zgromadzonych w rejestrze publicznym. Układ PUVG 2000, strefa 8 (EPSG 2179).



WYRYS ZE STUDIUM UWARUNKOWAŃ I KIERUNKÓW ZAGOSPODAROWANIA PRZESTRZENNEGO GMINY NIEMCE PRZYJĘTEGO UCHWAŁĄ NR III/25/2002 RADY GMINY NIEMCE Z DNIA 31 GRUDNIA 2002 R. Z POŻN. ZM. - PROJEKT



- ### LEGENDA
- #### USTALENIA OBOWIĄZUJĄCE
- granica obszaru objętego planem miejscowym
 - linia rozgraniczająca tereny o różnym przeznaczeniu lub różnych zasadach zagospodarowania
 - ▲ nieprzekraczalna linia zabudowy
 - RZM** teren zabudowy zagrodowej
 - KDD** teren drogi dojazdowej
 - 6.0 wymiary
 - istniejąca linia elektroenergetyczna
 - granica pasa technologicznego linii elektroenergetycznej
- #### OZNACZENIA INFORMACYJNE
- obsługa komunikacyjna
 - KDG informacyjne oznaczenie dróg wynikające z obowiązującego MPZP

Obszar objęty planem w całości zlokalizowany jest w granicach udokumentowanego Głównego Zbiornika Wód Podziemnych nr 406 Niecka Lubelska

Załącznik nr 8 do Uchwały nr Rady Gminy Niemce z dnia r.		Przewodniczący Rady Gminy Niemce
	Zmiana miejscowego planu zagospodarowania przestrzennego Gminy Niemce - część II	skala rysunku
	STREFA 6 - Krasienin	1:1 000

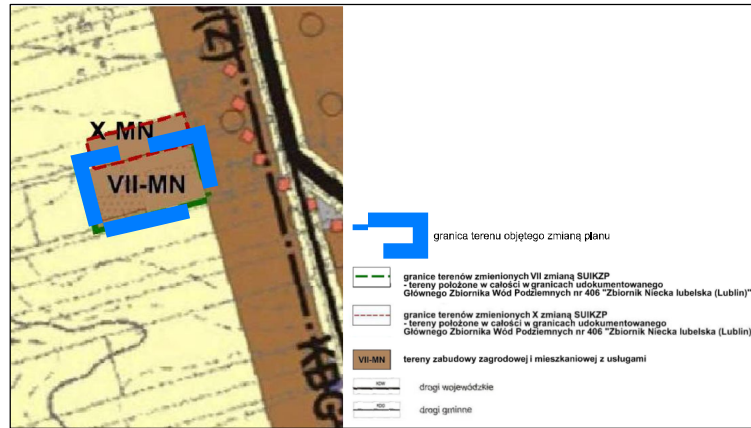


ZMIANA MIEJSCOWEGO PLANU ZAGOSPODAROWANIA PRZESTRZENNEGO GMINY NIEMCE - CZĘŚĆ II

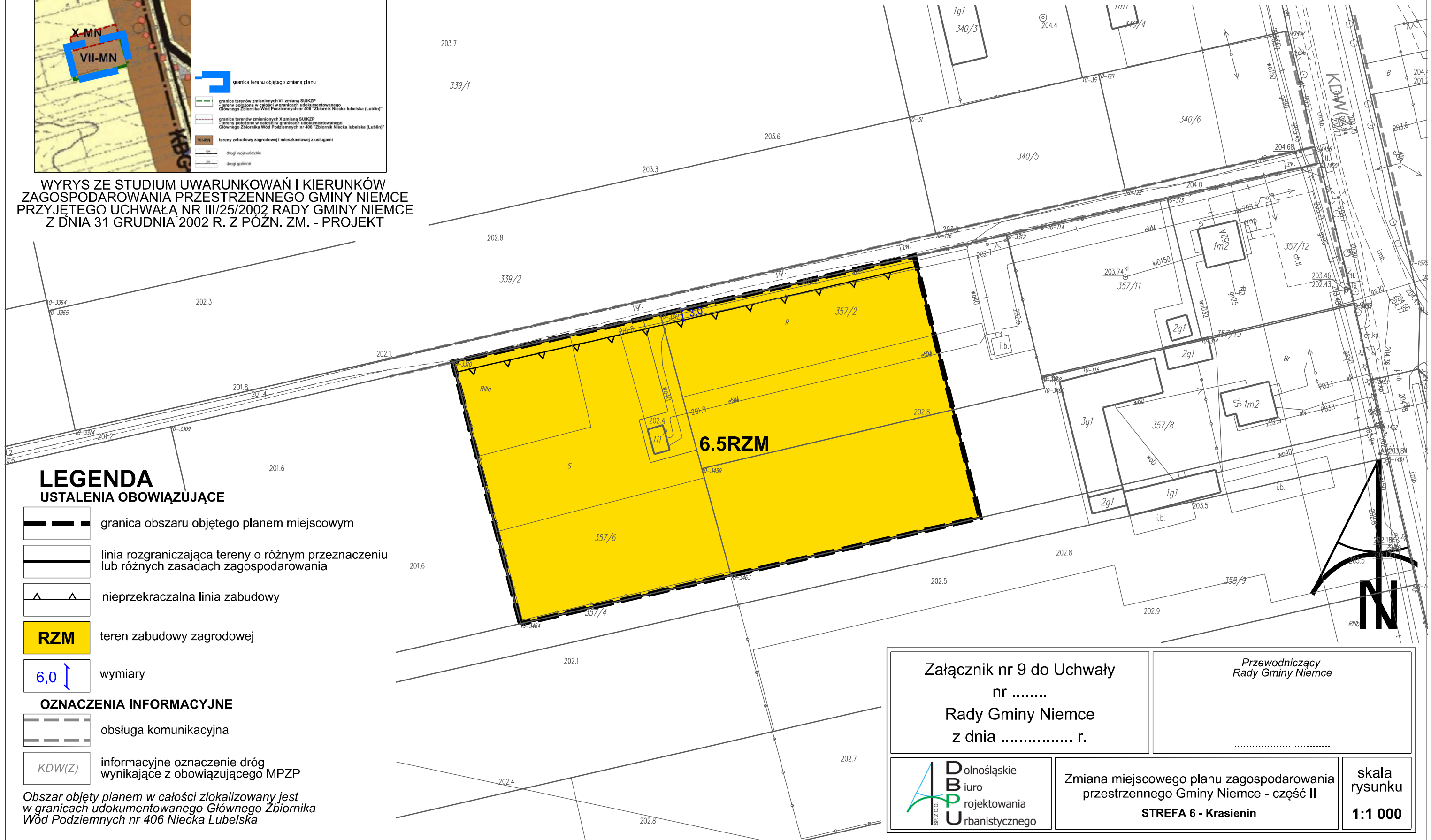
CZĘŚĆ GRAFICZNA PLANU obręb *Krasienin*



Załącznik sporządzono na mapie zasadniczej w postaci wektorowej, wydanej w dniu 25.10.2022 r. przez Starostwo Powiatowe w Lublinie na podstawie wniosku o udostępnienie danych zgromadzonych w rejestrze publicznym. Układ PUVG 2000, strefa 8 (EPSG 2179).



WYRYS ZE STUDYUM UWARUNKOWAŃ I KIERUNKÓW ZAGOSPODAROWANIA PRZESTRZENNEGO GMINY NIEMCE PRZYJĘTEGO UCHWAŁĄ NR III/25/2002 RADY GMINY NIEMCE Z DNIA 31 GRUDNIA 2002 R. Z POŻN. ZM. - PROJEKT



LEGENDA USTALENIA OBOWIĄZUJĄCE

- granica obszaru objętego planem miejscowym
- linia rozgraniczająca tereny o różnym przeznaczeniu lub różnych zasadach zagospodarowania
- nieprzekraczalna linia zabudowy
- RZM** teren zabudowy zagrodowej
- 6,0** wymiary

OZNACZENIA INFORMACYJNE

- obsługa komunikacyjna
- informacyjne oznaczenie dróg wynikające z obowiązującego MPZP

Obszar objęty planem w całości zlokalizowany jest w granicach udokumentowanego Głównego Zbiornika Wód Podziemnych nr 406 Niecka Lubelska

Załącznik nr 9 do Uchwały
nr
Rady Gminy Niemce
z dnia r.

Przewodniczący
Rady Gminy Niemce



Zmiana miejscowego planu zagospodarowania
przestrzennego Gminy Niemce - część II
STREFA 6 - Krasienin

skala
rysunku
1:1 000

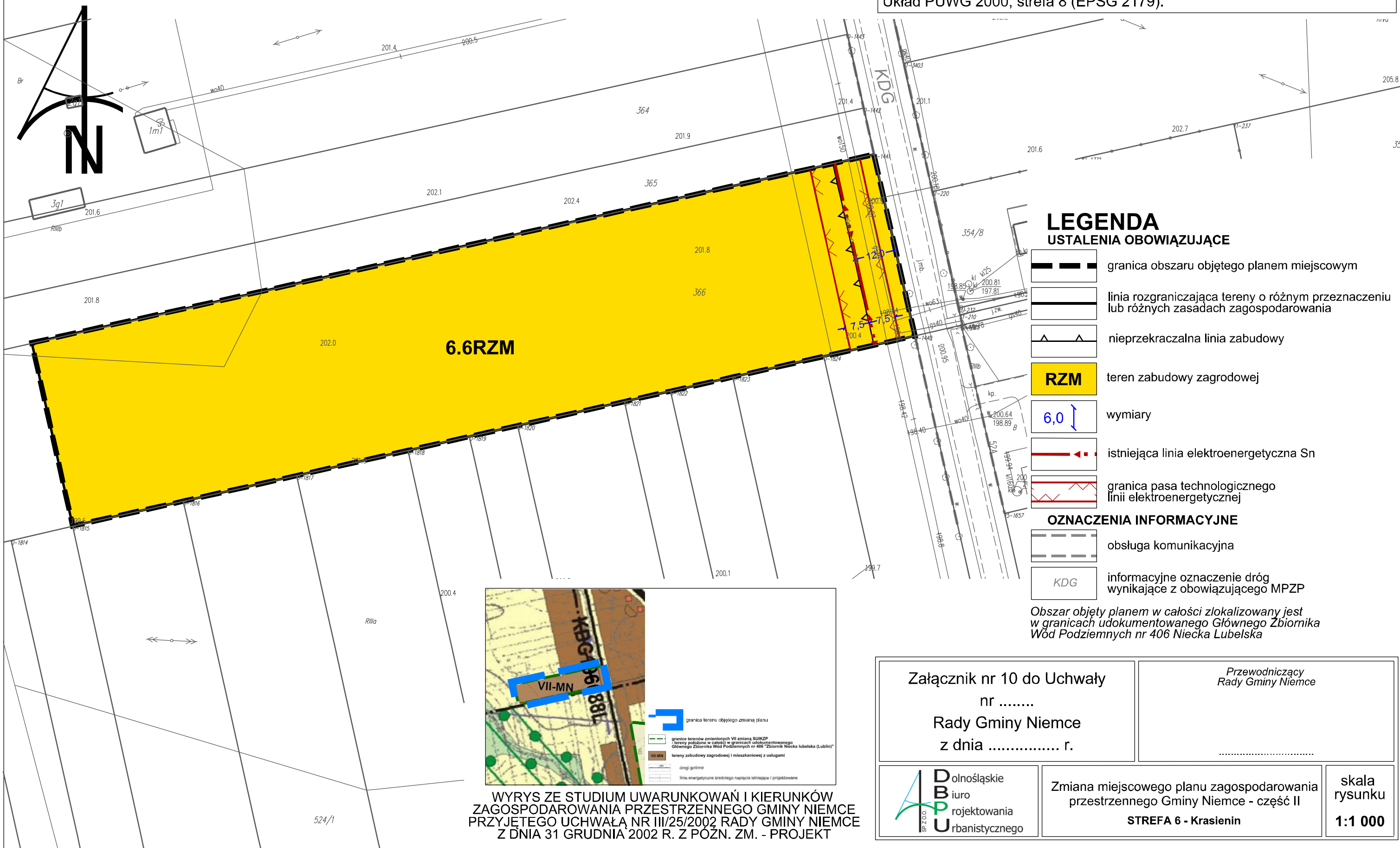


ZMIANA MIEJSCOWEGO PLANU ZAGOSPODAROWANIA PRZESTRZENNEGO GMINY NIEMCE - CZĘŚĆ II

CZĘŚĆ GRAFICZNA PLANU
obręb *Krasienin*



Załącznik sporządzono na mapie zasadniczej w postaci wektorowej, wydanej w dniu 25.10.2022 r. przez Starostwo Powiatowe w Lublinie na podstawie wniosku o udostępnienie danych zgromadzonych w rejestrze publicznym. Układ PUVG 2000, strefa 8 (EPSG 2179).



LEGENDA USTALENIA OBOWIĄZUJĄCE

- granica obszaru objętego planem miejscowym
 - linia rozgraniczająca tereny o różnym przeznaczeniu lub różnych zasadach zagospodarowania
 - nieprzekraczalna linia zabudowy
 - RZM** teren zabudowy zagrodowej
 - wymiary
 - istniejąca linia elektroenergetyczna Sn
 - granica pasa technologicznego linii elektroenergetycznej
- ### OZNACZENIA INFORMACYJNE
- obsługa komunikacyjna
 - informacyjne oznaczenie dróg wynikające z obowiązującego MPZP

Obszar objęty planem w całości zlokalizowany jest w granicach udokumentowanego Głównego Zbiornika Wód Podziemnych nr 406 Niecka Lubelska



WYRYS ZE STUDYUM UWARUNKOWAŃ I KIERUNKÓW ZAGOSPODAROWANIA PRZESTRZENNEGO GMINY NIEMCE PRZYJĘTEGO UCHWAŁĄ NR III/25/2002 RADY GMINY NIEMCE Z DNIA 31 GRUDNIA 2002 R. Z POŻN. ZM. - PROJEKT

Załącznik nr 10 do Uchwały
nr
Rady Gminy Niemce
z dnia r.

Przewodniczący
Rady Gminy Niemce



Zmiana miejscowego planu zagospodarowania przestrzennego Gminy Niemce - część II
STREFA 6 - Krasienin

skala
rysunku
1:1 000



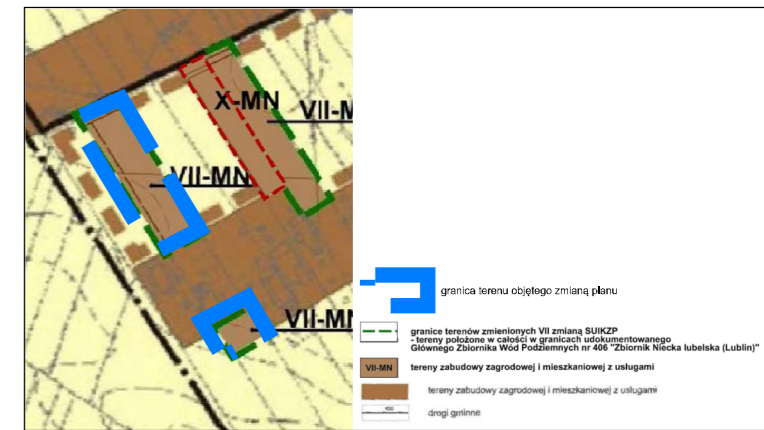
ZMIANA MIEJSCOWEGO PLANU ZAGOSPODAROWANIA PRZESTRZENNEGO GMINY NIEMCE - CZĘŚĆ II

CZĘŚĆ GRAFICZNA PLANU obręb Nasutów

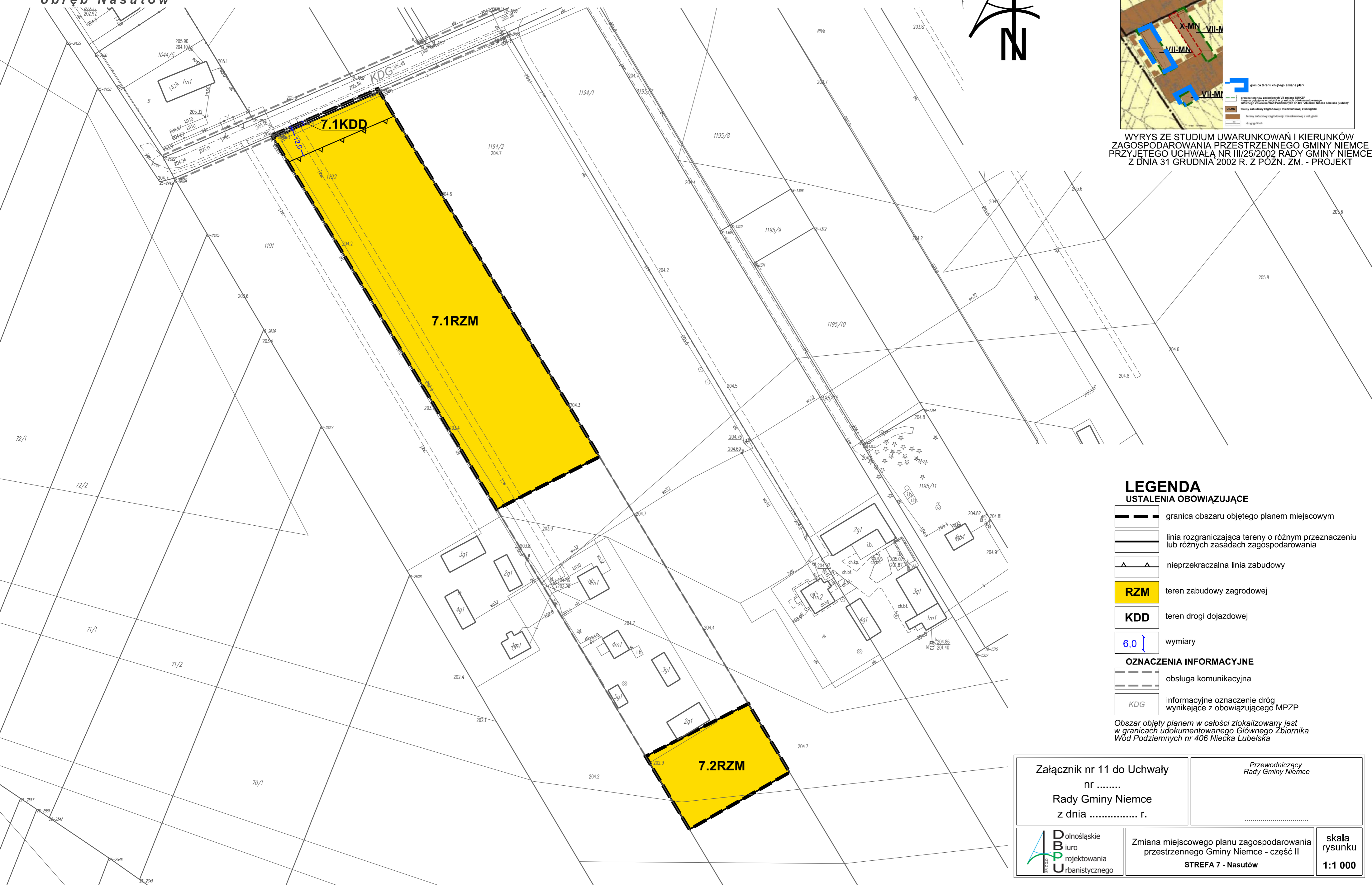
0 10 50 100[m]



Załącznik sporządzono na mapie zasadniczej w postaci wektorowej, wydanej w dniu 25.10.2022 r. przez Starostwo Powiatowe w Lublinie na podstawie wniosku o udostępnienie danych zgromadzonych w rejestrze publicznym. Układ PUVG 2000, strefa 8 (EPSG 2179).



WYRYS ZE STUDIUM UWARUNKOWAŃ I KIERUNKÓW ZAGOSPODAROWANIA PRZESTRZENNEGO GMINY NIEMCE PRZYJĘTEGO UCHWAŁĄ NR III/25/2002 RADY GMINY NIEMCE Z DNIA 31 GRUDNIA 2002 R. Z POŻN. ZM. - PROJEKT



LEGENDA USTALENIA OBOWIĄZUJĄCE

- granica obszaru objętego planem miejscowym
- linia rozgraniczająca tereny o różnym przeznaczeniu lub różnych zasadach zagospodarowania
- nieprzekraczalna linia zabudowy
- RZM** teren zabudowy zagrodowej
- KDD** teren drogi dojazdowej
- 6,0** wymiary
- OZNACZENIA INFORMACYJNE**
- obsługa komunikacyjna
- informacyjne oznaczenie dróg wynikające z obowiązującego MPZP

Obszar objęty planem w całości zlokalizowany jest w granicach udokumentowanego Głównego Zbiornika Wód Podziemnych nr 406 Niecka Lubelska

Załącznik nr 11 do Uchwały nr Rady Gminy Niemce z dnia r.	Przewodniczący Rady Gminy Niemce
--	--

	Zmiana miejscowego planu zagospodarowania przestrzennego Gminy Niemce - część II	skala rysunku 1:1 000
	STREFA 7 - Nasutów	



ZMIANA MIEJSCOWEGO PLANU ZAGOSPODAROWANIA PRZESTRZENNEGO GMINY NIEMCE - CZĘŚĆ II

CZĘŚĆ GRAFICZNA PLANU obręb Nasutów

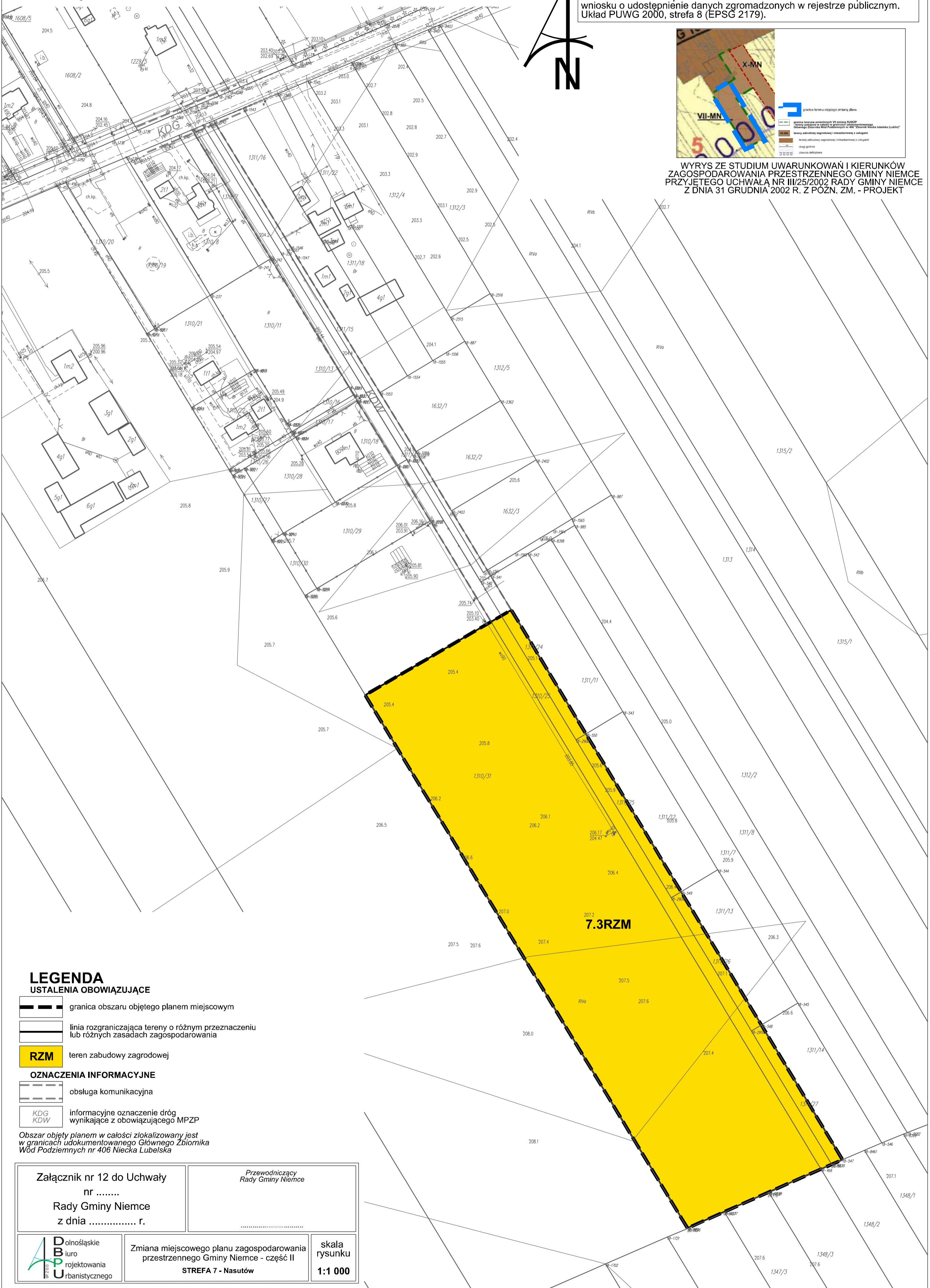
0 10 50 100[m]



Załącznik sporządzono na mapie zasadniczej w postaci wektorowej, wydanej w dniu 25.10.2022 r. przez Starostwo Powiatowe w Lublinie na podstawie wniosku o udostępnienie danych zgromadzonych w rejestrze publicznym. Układ PUVG 2000, strefa 8 (EPSG 2179).



WYRYS ZE STUDIUM UWARUNKOWAŃ I KIERUNKÓW ZAGOSPODAROWANIA PRZESTRZENNEGO GMINY NIEMCE PRZYJĘTEGO UCHWAŁĄ NR III/25/2002 RADY GMINY NIEMCE Z DNIA 31 GRUDNIA 2002 R. Z POZN. ZM. - PROJEKT



LEGENDA

USTALENIA OBOWIĄZUJĄCE

granica obszaru objętego planem miejscowym

linia rozgraniczająca tereny o różnym przeznaczeniu lub różnych zasadach zagospodarowania

RZM teren zabudowy zagrodowej

OZNACZENIA INFORMACYJNE

obsługa komunikacyjna

informacyjne oznaczenie dróg wynikające z obowiązującego MPZP

Obszar objęty planem w całości zlokalizowany jest w granicach udokumentowanego Głównego Zbiornika Wód Podziemnych nr 406 Niecka Lubelska

Załącznik nr 12 do Uchwały nr Rady Gminy Niemce z dnia r.

Przewodniczący Rady Gminy Niemce



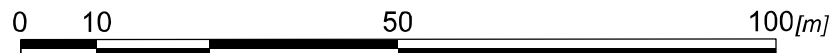
Zmiana miejscowego planu zagospodarowania przestrzennego Gminy Niemce - część II
STREFA 7 - Nasutów

skala rysunku
1:1 000

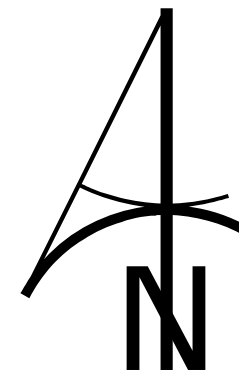
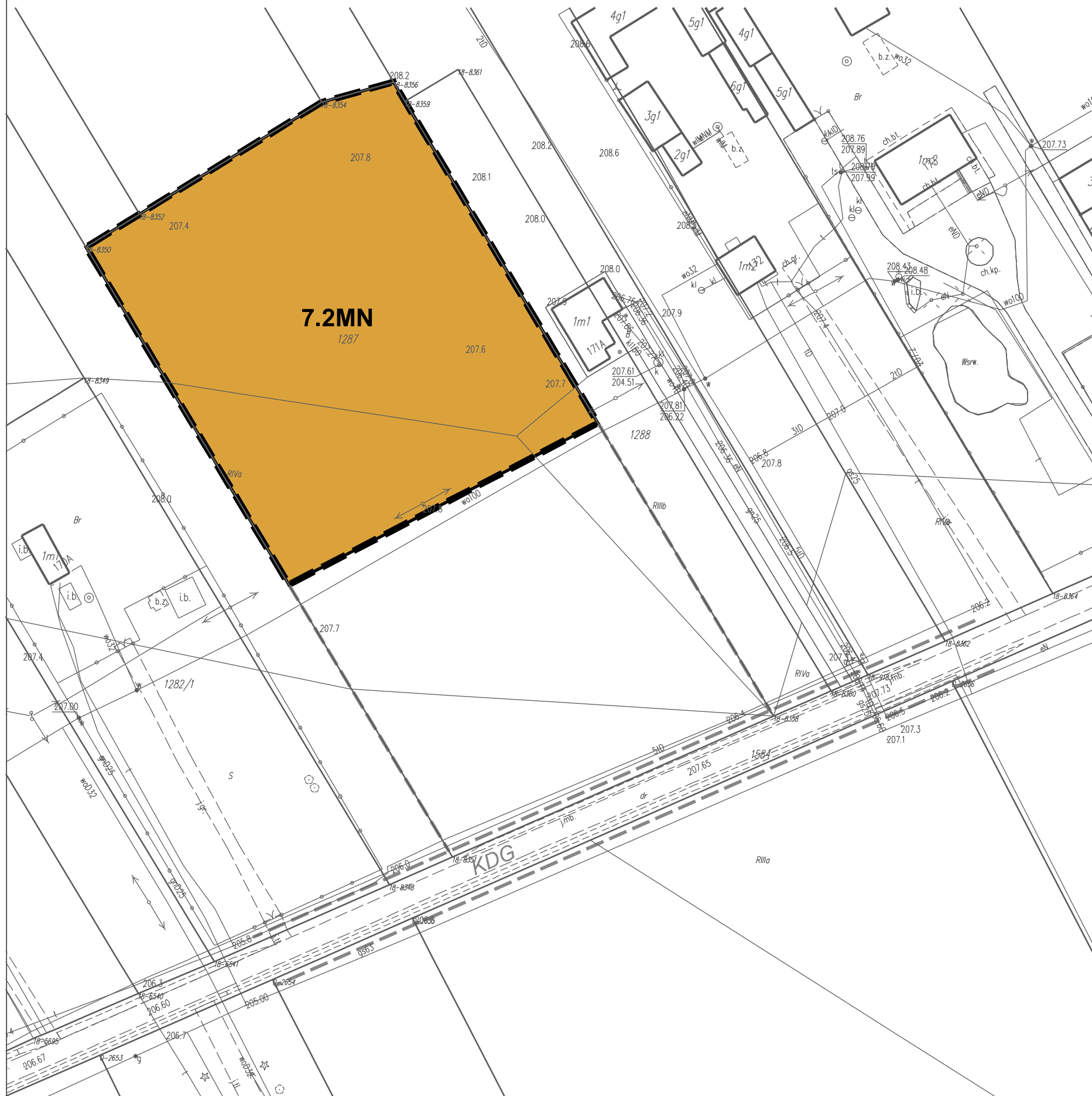


ZMIANA MIEJSCOWEGO PLANU ZAGOSPODAROWANIA PRZESTRZENNEGO GMINY NIEMCE - CZĘŚĆ II

CZĘŚĆ GRAFICZNA PLANU obręb Nasutów



Załącznik sporządzono na mapie zasadniczej w postaci wektorowej, wydanej w dniu 25.10.2022 r. przez Starostwo Powiatowe w Lublinie na podstawie wniosku o udostępnienie danych zgromadzonych w rejestrze publicznym. Układ PUVG 2000, strefa 8 (EPSG 2179).



WYRYS ZE STUDYUM UWARUNKOWAŃ I KIERUNKÓW ZAGOSPODAROWANIA PRZESTRZENNEGO GMINY NIEMCE PRZYJĘTEGO UCHWAŁĄ NR III/25/2002 RADY GMINY NIEMCE Z DNIA 31 GRUDNIA 2002 R. Z POZN. ZM. - PROJEKT

LEGENDA

USTALENIA OBOWIĄZUJĄCE

- granica obszaru objętego planem miejscowym
- linia rozgraniczająca tereny o różnym przeznaczeniu lub różnych zasadach zagospodarowania
- MN** teren zabudowy mieszkaniowej jednorodzinnej

OZNACZENIA INFORMACYJNE

- obsługa komunikacyjna
- informacyjne oznaczenie dróg wynikające z obowiązującego MPZP

Obszar objęty planem w całości zlokalizowany jest w granicach udokumentowanego Głównego Zbiornika Wód Podziemnych nr 406 Niecka Lubelska

Załącznik nr 14 do Uchwały
nr
Rady Gminy Niemce
z dnia r.

Przewodniczący
Rady Gminy Niemce



Zmiana miejscowego planu zagospodarowania
przestrzennego Gminy Niemce - część II
STREFA 7 - Nasutów

skala
rysunku
1:1 000

ZMIANA MIEJSCOWEGO PLANU ZAGOSPODAROWANIA PRZESTRZENNEGO GMINY NIEMCE - CZĘŚĆ II
CZĘŚĆ GRAFICZNA PLANU
obręb Nasutów / Półko

Załącznik sporządzono na mapie zasadniczej w postaci wektorowej, wydanej w dniu 25.10.2022 r. przez Starostwo Powiatowe w Lublinie na podstawie wniosku o udostępnienie danych zgromadzonych w rejestrze publicznym. Układ PUWG 2000, strefa 8 (EPSG 2179).

0 10 50 100[m]



WYRYS ZE STUDIUM UWARUNKOWAŃ I KIERUNKÓW ZAGOSPODAROWANIA PRZESTRZENNEGO GMINY NIEMCE PRZYJĘTEGO UCHWAŁĄ NR III/25/2002 RADY GMINY NIEMCE Z DNIA 31 GRUDNIA 2002 R. Z POŻN. ZM. - PROJEKT



LEGENDA

USTALENIA OBOWIĄZUJĄCE

- granica obszaru objętego planem miejscowym
- linia rozgraniczająca tereny o różnym przeznaczeniu lub różnych zasadach zagospodarowania
- nieprzekraczalna linia zabudowy
- MN teren zabudowy mieszkaniowej jednorodzinnej
- RN teren rolnictwa z zakazem zabudowy
- KDG teren drogi głównej
- KR teren komunikacji drogowej wewnętrznej
- IE teren elektroenergetyki
- 6.0 wymiary
- istniejąca linia elektroenergetyczna Sn
- granica pasa technologicznego linii elektroenergetycznej

OZNACZENIA INFORMACYJNE

- aleja wpisana do rejestru zabytków pod nr A/746
- obsługa komunikacyjna
- informacyjne oznaczenie dróg wynikające z obowiązującego MPZP

Obszar objęty planem w całości zlokalizowany jest w granicach udokumentowanego Głównego Zbiornika Wód Podziemnych nr 406 Niecka Lubelska

Załącznik nr 15 do Uchwały
nr
Rady Gminy Niemce
z dnia r.

Przewodniczący
Rady Gminy Niemce

Dolnośląskie
Biurowisko
Projektowania
Urbanistycznego

Zmiana miejscowego planu zagospodarowania
przestrzennego Gminy Niemce - część II
STREFA 7 - Nasutów
STREFA 18 - Półko

skala
rysunku
1:1 000

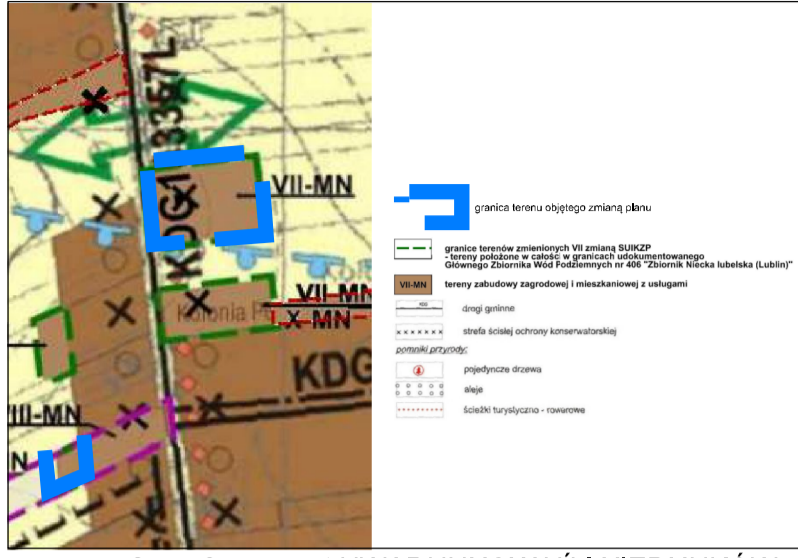


ZMIANA MIEJSCOWEGO PLANU ZAGOSPODAROWANIA PRZESTRZENNEGO GMINY NIEMCE - CZĘŚĆ II

CZĘŚĆ GRAFICZNA PLANU obręb Nasutów

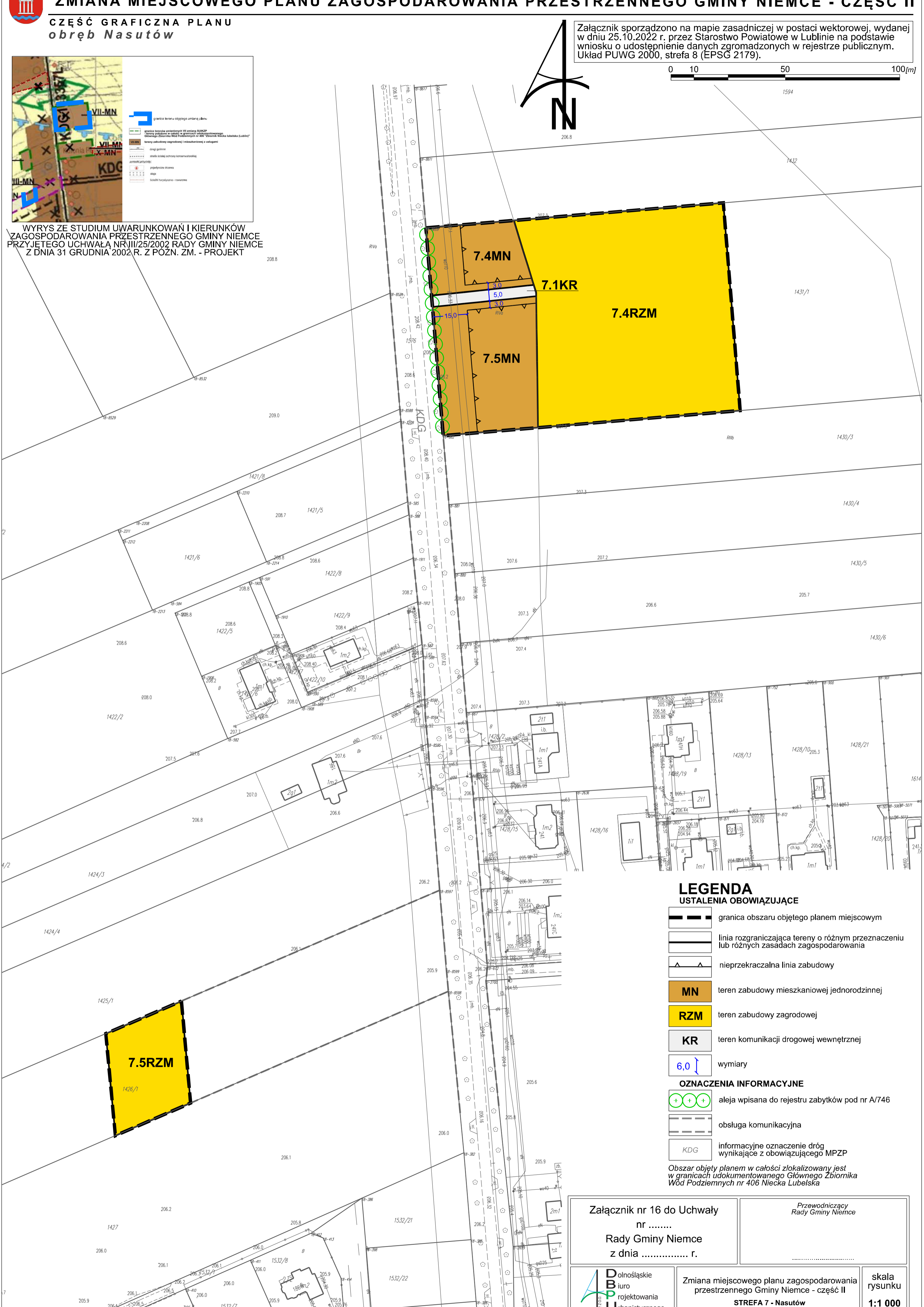
Załącznik sporządzono na mapie zasadniczej w postaci wektorowej, wydanej w dniu 25.10.2022 r. przez Starostwo Powiatowe w Lublinie na podstawie wniosku o udostępnienie danych zgromadzonych w rejestrze publicznym. Układ PUWG 2000, strefa 8 (EPSG 2179).

0 10 50 100(m)



- graniczka terenu objętego zmianą użycia
- graniczka terenów przeznaczonych w VI zmianie BRANŻP
- linia rozgraniczająca w planie, w granicach udokumentowanego Głównego Zbiornika Wód Podziemnych nr 406 "Zbiornik Niecka Lubelska (Lubelski)"
- tereny zabudowy zagrodowej i mieszkaniowej z usługami
- drogi gminne
- strefa specjalnej ochrony konserwatorskiej
- potwierdzenie granic
- siatka
- siatki topograficzne - rowanowe

WYRYS ZE STUDIUM UWARUNKOWAŃ I KIERUNKÓW ZAGOSPODAROWANIA PRZESTRZENNEGO GMINY NIEMCE PRZYJĘTEGO UCHWAŁĄ NR III/25/2002 RADY GMINY NIEMCE Z DNIA 31 GRUDNIA 2002 R. Z POŻN. ZM. - PROJEKT



LEGENDA

- USTALENIA OBOWIĄZUJĄCE**
- graniczka obszaru objętego planem miejscowym
 - linia rozgraniczająca tereny o różnym przeznaczeniu lub różnych zasadach zagospodarowania
 - nieprzekraczalna linia zabudowy
 - MN** teren zabudowy mieszkaniowej jednorodzinnej
 - RZM** teren zabudowy zagrodowej
 - KR** teren komunikacji drogowej wewnętrznej
 - 6,0** wymiary
- OZNACZENIA INFORMACYJNE**
- aleja wpisana do rejestru zabytków pod nr A/746
 - obsługa komunikacyjna
 - KDG** informacyjne oznaczenie dróg wynikające z obowiązującego MPZP

Obszar objęty planem w całości zlokalizowany jest w granicach udokumentowanego Głównego Zbiornika Wód Podziemnych nr 406 Niecka Lubelska

Załącznik nr 16 do Uchwały nr Rady Gminy Niemce z dnia r.	Przewodniczący Rady Gminy Niemce
	skala rysunku 1:1 000
Zmiana miejscowego planu zagospodarowania przestrzennego Gminy Niemce - część II STREFA 7 - Nasutów	

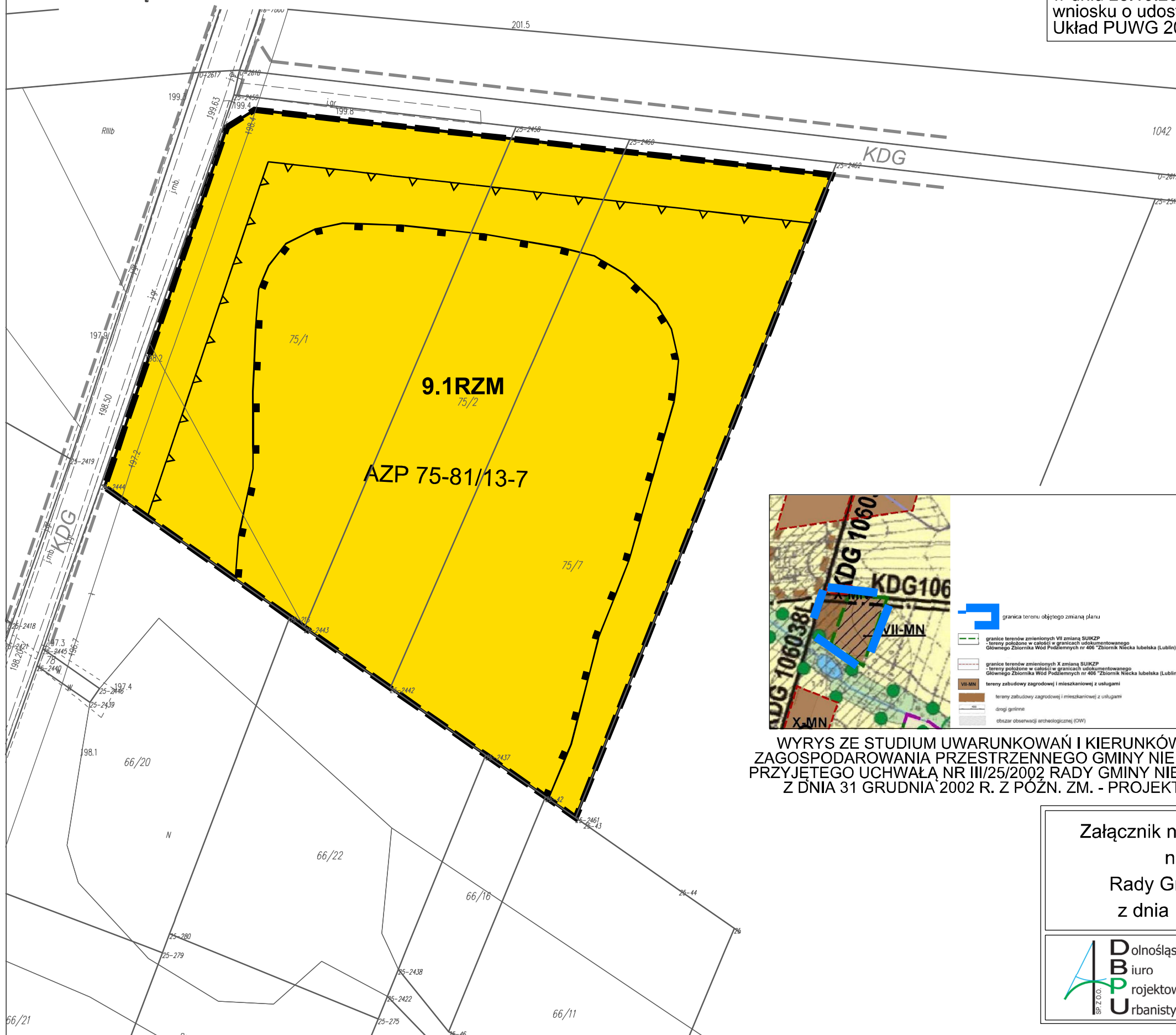



ZMIANA MIEJSCOWEGO PLANU ZAGOSPODAROWANIA PRZESTRZENNEGO GMINY NIEMCE - CZĘŚĆ II

CZĘŚĆ GRAFICZNA PLANU
obręb *Stoczek Kol.*

0 10 50 100[m]

Załącznik sporządzono na mapie zasadniczej w postaci wektorowej, wydanej w dniu 25.10.2022 r. przez Starostwo Powiatowe w Lublinie na podstawie wniosku o udostępnienie danych zgromadzonych w rejestrze publicznym. Układ PUVG 2000, strefa 8 (EPSG 2179).



LEGENDA USTALENIA OBOWIĄZUJĄCE

- granica obszaru objętego planem miejscowym
- linia rozgraniczająca tereny o różnym przeznaczeniu lub różnych zasadach zagospodarowania
- nieprzekraczalna linia zabudowy
- teren zabudowy zagrodowej
- stanowisko archeologiczne figurujące w gminnej ewidencji zabytków
- wymiary
- ### OZNACZENIA INFORMACYJNE
- obsługa komunikacyjna
- informacyjne oznaczenie dróg wynikające z obowiązującego MPZP



WYRYS ZE STUDYUM UWARUNKOWAŃ I KIERUNKÓW ZAGOSPODAROWANIA PRZESTRZENNEGO GMINY NIEMCE PRZYJĘTEGO UCHWAŁĄ NR III/25/2002 RADY GMINY NIEMCE Z DNIA 31 GRUDNIA 2002 R. Z POŻN. ZM. - PROJEKT

Obszar objęty planem w całości zlokalizowany jest w granicach udokumentowanego Głównego Zbiornika Wód Podziemnych nr 406 Niecka Lubelska

Załącznik nr 17 do Uchwały
nr
Rady Gminy Niemce
z dnia r.

Przewodniczący
Rady Gminy Niemce



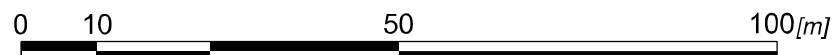
Zmiana miejscowego planu zagospodarowania
przestrzennego Gminy Niemce - część II
STREFA 9 - Stoczek Kol.

skala
rysunku
1:1 000

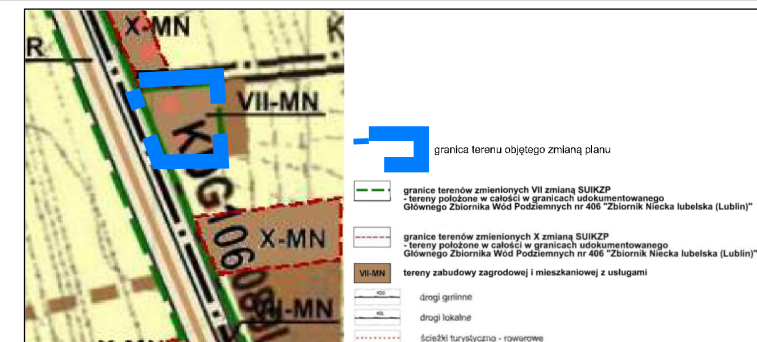


ZMIANA MIEJSCOWEGO PLANU ZAGOSPODAROWANIA PRZESTRZENNEGO GMINY NIEMCE - CZĘŚĆ II

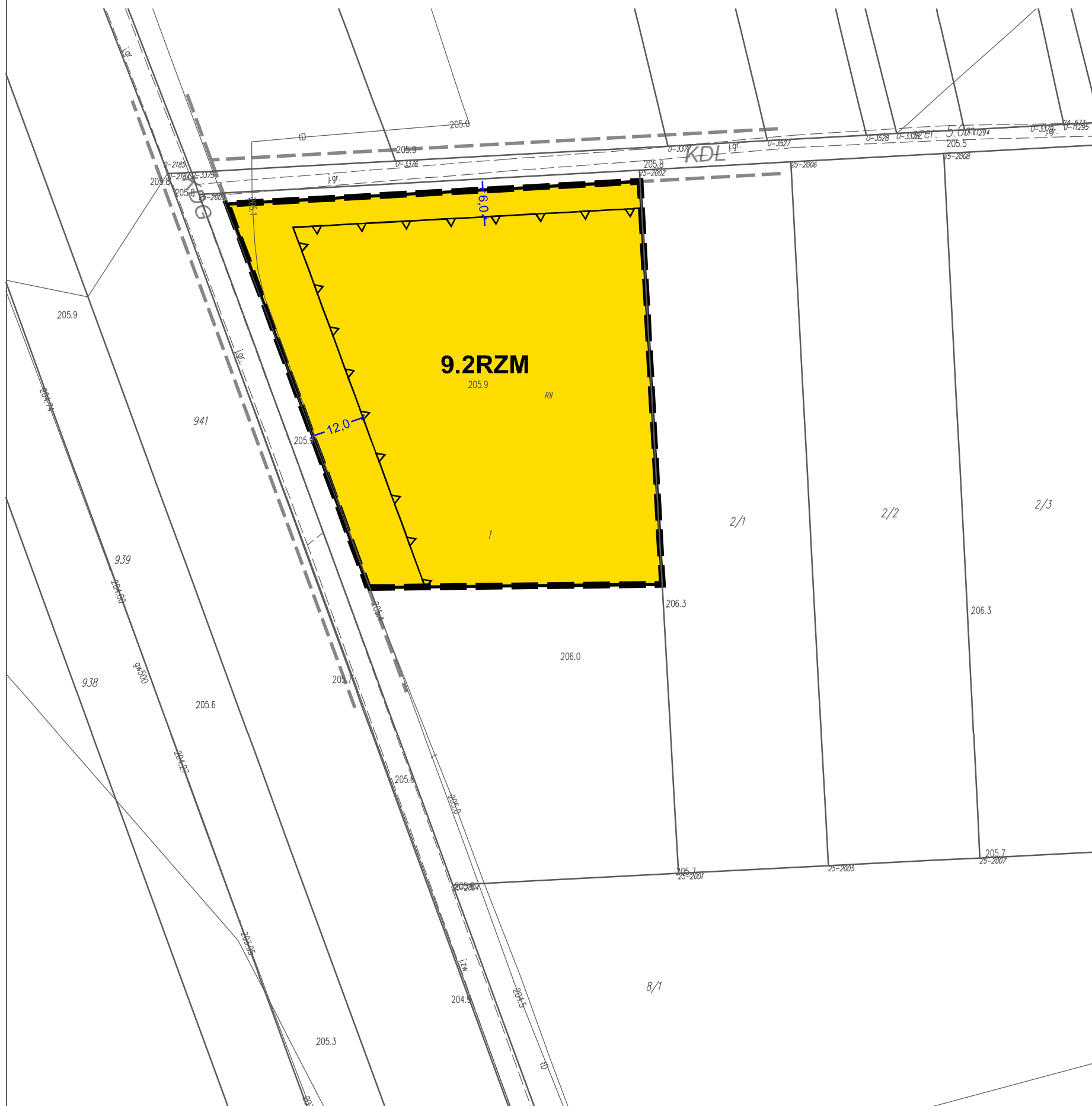
CZĘŚĆ GRAFICZNA PLANU obręb *Stoczek Kol.*



Załącznik sporządzono na mapie zasadniczej w postaci wektorowej, wydanej w dniu 25.10.2022 r. przez Starostwo Powiatowe w Lublinie na podstawie wniosku o udostępnienie danych zgromadzonych w rejestrze publicznym. Układ PUVG 2000, strefa 8 (EPSG 2179).



WYRYS ZE STUDIUM UWARUNKOWAŃ I KIERUNKÓW ZAGOSPODAROWANIA PRZESTRZENNEGO GMINY NIEMCE PRZYJĘTEGO UCHWAŁĄ NR III/25/2002 RADY GMINY NIEMCE Z DNIA 31 GRUDNIA 2002 R. Z POŻN. ZM. - PROJEKT



LEGENDA

USTALENIA OBOWIĄZUJĄCE

- granica obszaru objętego planem miejscowym
- linia rozgraniczająca tereny o różnym przeznaczeniu lub różnych zasadach zagospodarowania
- nieprzekraczalna linia zabudowy
- teren zabudowy zagrodowej
- wymiary

OZNACZENIA INFORMACYJNE

- obsługa komunikacyjna
- informacyjne oznaczenie dróg wynikające z obowiązującego MPZP

Obszar objęty planem w całości zlokalizowany jest w granicach udokumentowanego Głównego Zbiornika Wód Podziemnych nr 406 Niecka Lubelska

Załącznik nr 18 do Uchwały
nr
Rady Gminy Niemce
z dnia r.

Przewodniczący
Rady Gminy Niemce




Zmiana miejscowego planu zagospodarowania
przestrzennego Gminy Niemce - część II
STREFA 9 - Stoczek Kol.

skala
rysunku
1:1 000


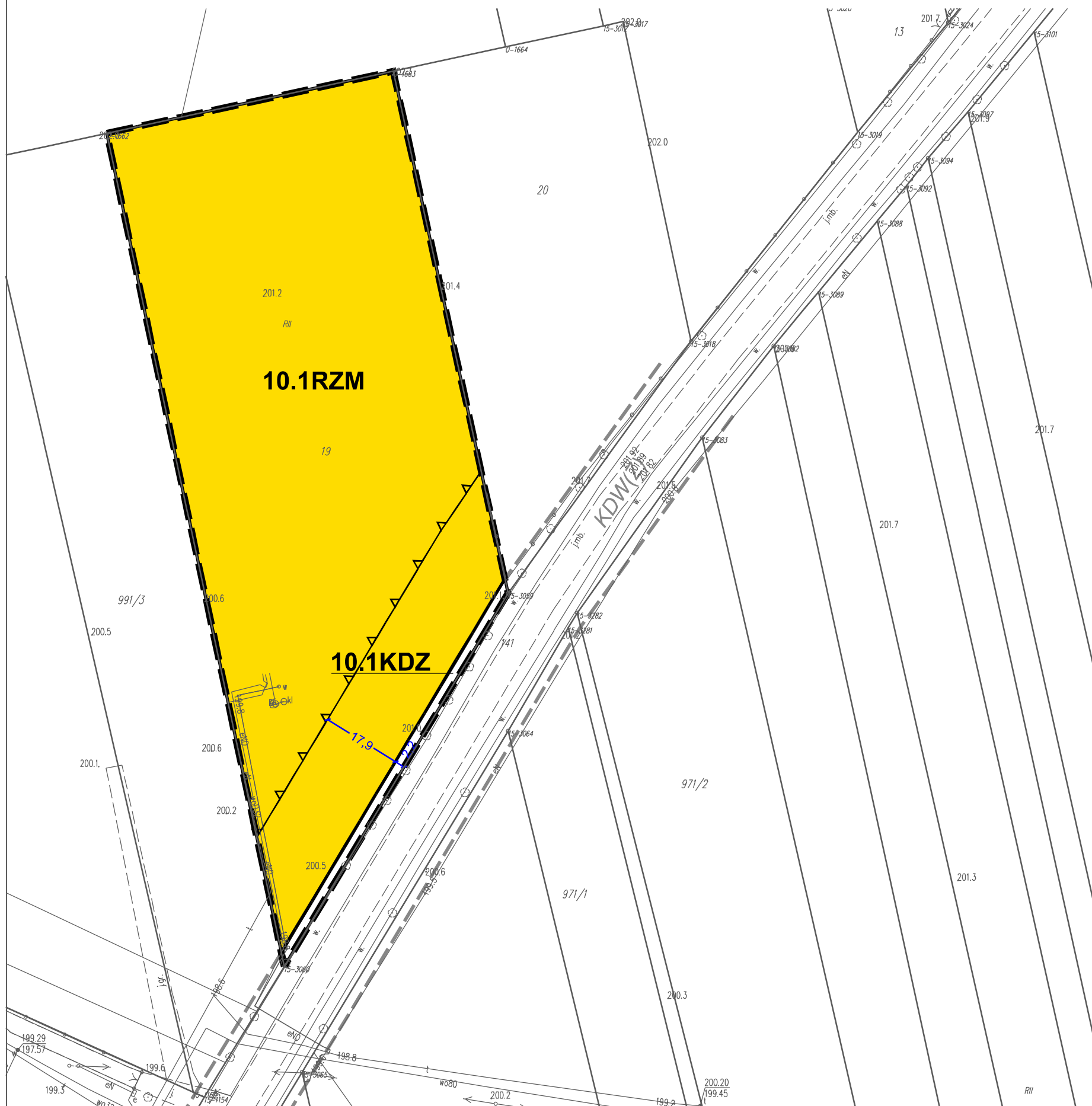


ZMIANA MIEJSCOWEGO PLANU ZAGOSPODAROWANIA PRZESTRZENNEGO GMINY NIEMCE - CZĘŚĆ II

CZĘŚĆ GRAFICZNA PLANU obręb *Majdan Krasieniński*



Załącznik sporządzono na mapie zasadniczej w postaci wektorowej, wydanej w dniu 25.10.2022 r. przez Starostwo Powiatowe w Lublinie na podstawie wniosku o udostępnienie danych zgromadzonych w rejestrze publicznym. Układ PUVG 2000, strefa 8 (EPSG 2179).



WYRYS ZE STUDYUM UWARUNKOWAŃ I KIERUNKÓW ZAGOSPODAROWANIA PRZESTRZENNEGO GMINY NIEMCE PRZYJĘTEGO UCHWAŁĄ NR III/25/2002 RADY GMINY NIEMCE Z DNIA 31 GRUDNIA 2002 R. Z POŻN. ZM. - PROJEKT

LEGENDA

USTALENIA OBOWIĄZUJĄCE

- granica obszaru objętego planem miejscowym
- linia rozgraniczająca tereny o różnym przeznaczeniu lub różnych zasadach zagospodarowania
- nieprzekraczalna linia zabudowy
- RZM** teren zabudowy zagrodowej
- KDZ** teren drogi zbiorczej
- 6,0** wymiary

OZNACZENIA INFORMACYJNE

- obsługa komunikacyjna
- KDW(Z)** informacyjne oznaczenie dróg wynikające z obowiązującego MPZP

Obszar objęty planem w całości zlokalizowany jest w granicach udokumentowanego Głównego Zbiornika Wód Podziemnych nr 406 Niecka Lubelska

Załącznik nr 19 do Uchwały
nr
Rady Gminy Niemce
z dnia r.

Przewodniczący
Rady Gminy Niemce

.....



Zmiana miejscowego planu zagospodarowania przestrzennego Gminy Niemce - część II
STREFA 10 - Majdan Krasieniński

skala
rysunku
1:1 000

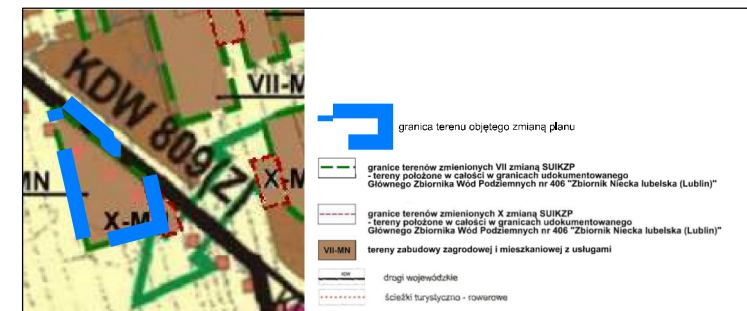



ZMIANA MIEJSCOWEGO PLANU ZAGOSPODAROWANIA PRZESTRZENNEGO GMINY NIEMCE - CZĘŚĆ II

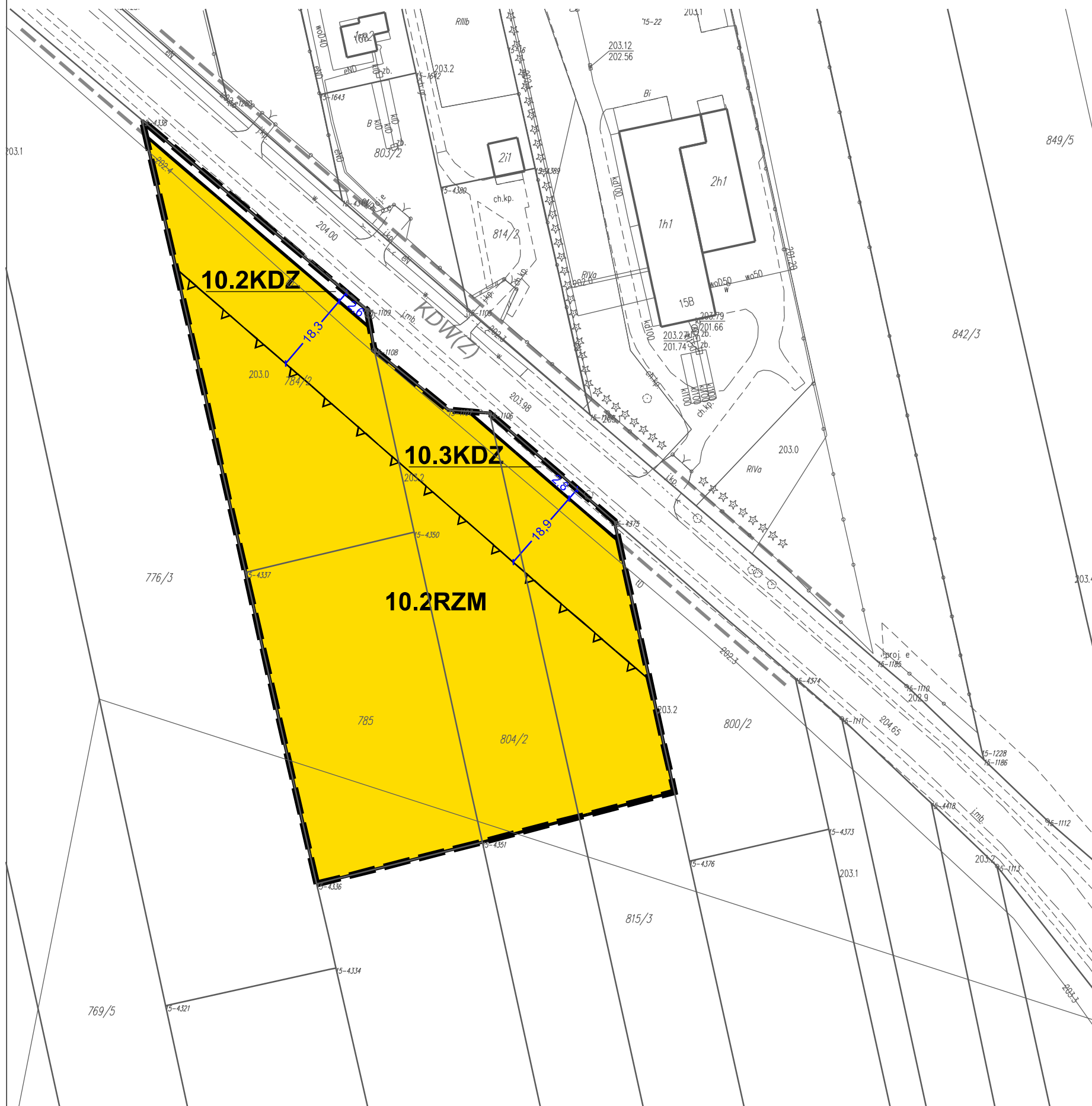
CZĘŚĆ GRAFICZNA PLANU obręb *Majdan Krasieniński*

0 10 50 100 [m]

Załącznik sporządzono na mapie zasadniczej w postaci wektorowej, wydanej w dniu 25.10.2022 r. przez Starostwo Powiatowe w Lublinie na podstawie wniosku o udostępnienie danych zgromadzonych w rejestrze publicznym. Układ PUVG 2000, strefa 8 (EPSG 2179).



WYRYS ZE STUDYUM UWARUNKOWAŃ I KIERUNKÓW ZAGOSPODAROWANIA PRZESTRZENNEGO GMINY NIEMCE PRZYJĘTEGO UCHWAŁĄ NR III/25/2002 RADY GMINY NIEMCE Z DNIA 31 GRUDNIA 2002 R. Z POŻN. ZM. - PROJEKT



LEGENDA

USTALENIA OBOWIĄZUJĄCE

- granica obszaru objętego planem miejscowym
- linia rozgraniczająca tereny o różnym przeznaczeniu lub różnych zasadach zagospodarowania
- nieprzekraczalna linia zabudowy
- RZM** teren zabudowy zagrodowej
- KDZ** teren drogi zbiorczej
- 6,0** wymiary

OZNACZENIA INFORMACYJNE

- obsługa komunikacyjna
- informacyjne oznaczenie dróg wynikające z obowiązującego MPZP

Obszar objęty planem w całości zlokalizowany jest w granicach udokumentowanego Głównego Zbiornika Wód Podziemnych nr 406 Niecka Lubelska

Załącznik nr 20 do Uchwały
nr
Rady Gminy Niemce
z dnia r.

Przewodniczący
Rady Gminy Niemce

.....



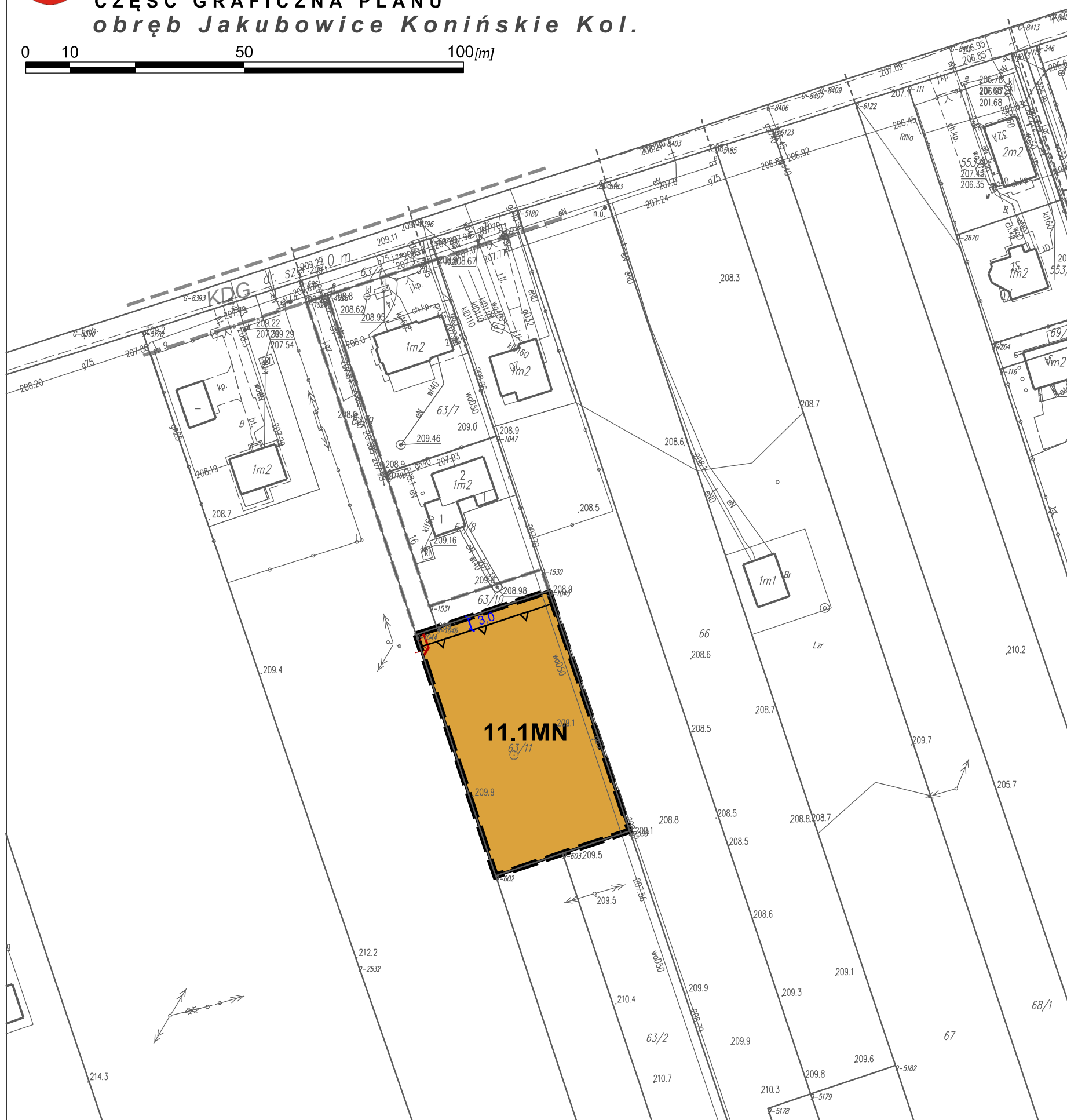
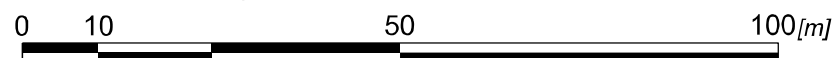
Zmiana miejscowego planu zagospodarowania
przestrzennego Gminy Niemce - część II
STREFA 10 - Majdan Krasieniński

skala
rysunku
1:1 000





ZMIANA MIEJSCOWEGO PLANU ZAGOSPODAROWANIA PRZESTRZENNEGO GMINY NIEMCE - CZĘŚĆ II

CZĘŚĆ GRAFICZNA PLANU obręb *Jakubowice Konińskie Kol.*



Załącznik sporządzono na mapie zasadniczej w postaci wektorowej, wydanej w dniu 25.10.2022 r. przez Starostwo Powiatowe w Lublinie na podstawie wniosku o udostępnienie danych zgromadzonych w rejestrze publicznym. Układ PUVG 2000, strefa 8 (EPSG 2179).



WYRYS ZE STUDIUM UWARUNKOWAŃ I KIERUNKÓW ZAGOSPODAROWANIA PRZESTRZENNEGO GMINY NIEMCE PRZYJĘTEGO UCHWAŁĄ NR III/25/2002 RADY GMINY NIEMCE Z DNIA 31 GRUDNIA 2002 R. Z POZN. ZM. - PROJEKT

LEGENDA USTALENIA OBOWIĄZUJĄCE

- granica obszaru objętego planem miejscowym
- linia rozgraniczająca tereny o różnym przeznaczeniu lub różnych zasadach zagospodarowania
- nieprzekraczalna linia zabudowy
- teren zabudowy mieszkaniowej jednorodzinnej
- wymiary
- granica pasa technologicznego linii elektroenergetycznej
- OZNACZENIA INFORMACYJNE**
- obsługa komunikacyjna
- informacyjne oznaczenie dróg wynikające z obowiązującego MPZP

Obszar objęty planem w całości zlokalizowany jest w granicach udokumentowanego Głównego Zbiornika Wód Podziemnych nr 406 Niecka Lubelska

Załącznik nr 21 do Uchwały
nr
Rady Gminy Niemce
z dnia r.

Przewodniczący
Rady Gminy Niemce



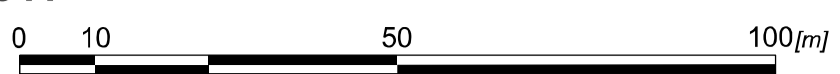
Zmiana miejscowego planu zagospodarowania przestrzennego Gminy Niemce - część II
STREFA 11 - Jakubowice Konińskie Kol.

skala
rysunku
1:1 000

ZMIANA MIEJSCOWEGO PLANU ZAGOSPODAROWANIA PRZESTRZENNEGO GMINY NIEMCE - CZĘŚĆ II

CZĘŚĆ GRAFICZNA PLANU
obręb **Jakubowice Konińskie Kol.**

Załącznik sporządzono na mapie zasadniczej w postaci wektorowej, wydanej w dniu 25.10.2022 r. przez Starostwo Powiatowe w Lublinie na podstawie wniosku o udostępnienie danych zgromadzonych w rejestrze publicznym. Układ PUWG 2000, strefa 8 (EPSG 2179).



WYRYS ZE STUDIUM UMARUNKOWAŃ I KIERUNKÓW ZAGOSPODAROWANIA PRZESTRZENNEGO GMINY NIEMCE PRZYJĘTEGO UCHWAŁĄ NR III/25/2002 RADY GMINY NIEMCE Z DNIA 31 GRUDNIA 2002 R. Z POZN. ZM. - PROJEKT

LEGENDA

USTALENIA OBOWIĄZUJĄCE

- granica obszaru objętego planem miejscowym
- linia rozgraniczająca tereny o różnym przeznaczeniu lub różnych zasadach zagospodarowania
- nieprzekraczalna linia zabudowy
- MN teren zabudowy mieszkaniowej jednorodzinnej
- KDD teren drogi dojazdowej
- 6.0 wymiary

OZNACZENIA INFORMACYJNE

- obsługa komunikacyjna
- KDG informacyjne oznaczenie dróg wynikające z obowiązującego MPZP

Teren 11.6MN wskazany na załączniku w całości pokłózony jest w granicach Obszaru Chronionego Krajobrazu Dolny Ciemny

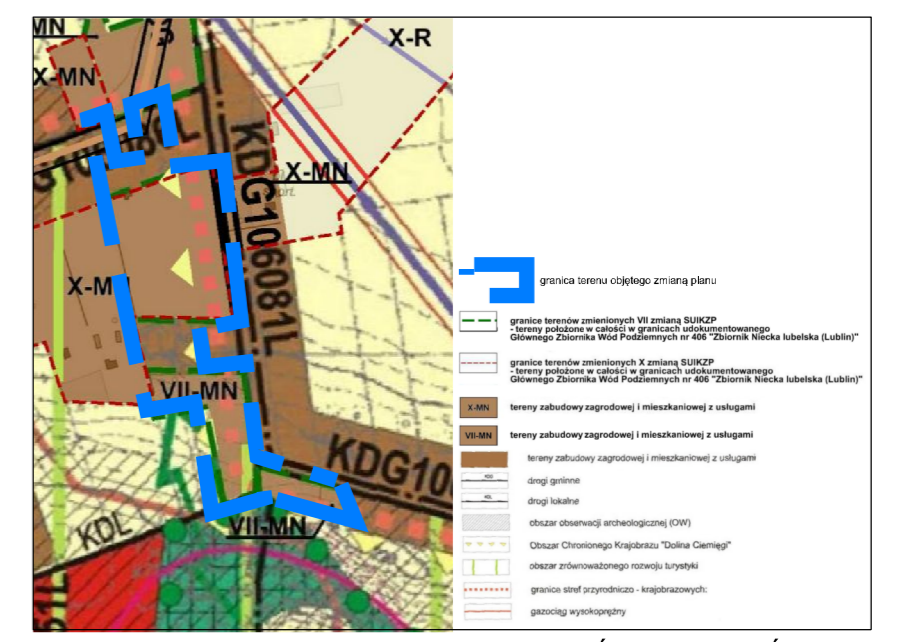
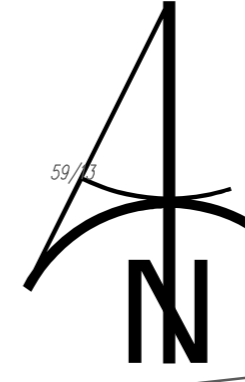
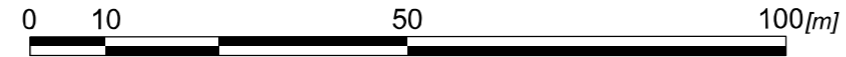
Obszar objęty planem w całości zlokalizowany jest w granicach obwodnicowego Głównego Zbiornika Wód Podziemnych nr 406 Niecka Lubelska

Załącznik nr 22 do Uchwały nr Rady Gminy Niemce z dnia r.		Przewodniczący Rady Gminy Niemce
	Zmiana miejscowego planu zagospodarowania przestrzennego Gminy Niemce - część II STREFA 11 - Jakubowice Konińskie Kol.	skala rysunku 1:1 000

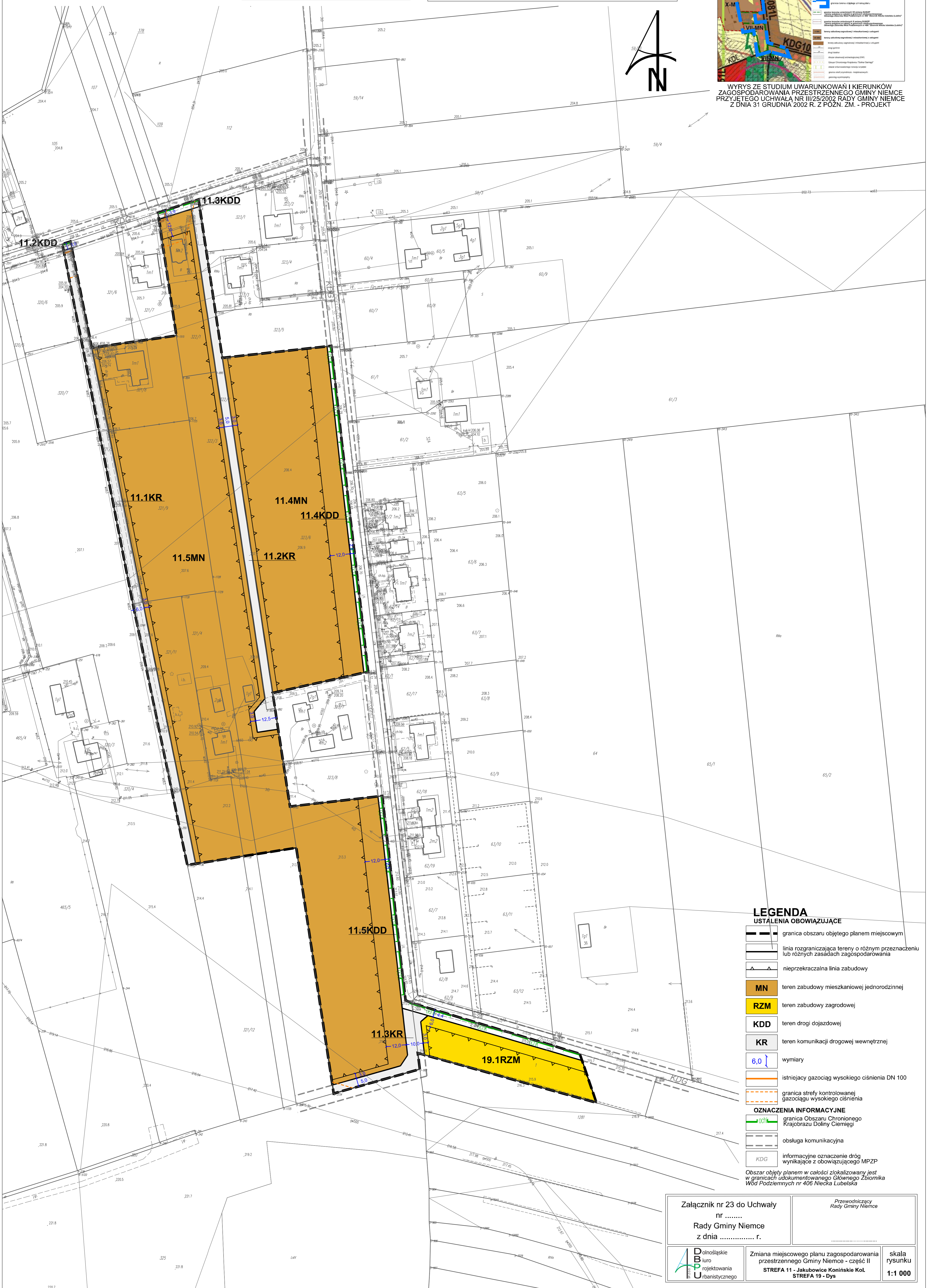
ZMIANA MIEJSCOWEGO PLANU ZAGOSPODAROWANIA PRZESTRZENNEGO GMINY NIEMCE - CZĘŚĆ II

CZĘŚĆ GRAFICZNA PLANU
obręb Jakubowice Konińskie Kol. / Dys


Załącznik sporządzono na mapie zasadniczej w postaci wektorowej, wydanej w dniu 25.10.2022 r. przez Starostwo Powiatowe w Lublinie na podstawie wniosku o udostępnienie danych zgromadzonych w rejestrze publicznym. Układ PUVG 2000, strefa 8 (EPSG 2179).



WYRYS ZE STUDIUM UWARUNKOWAŃ I KIERUNKÓW ZAGOSPODAROWANIA PRZESTRZENNEGO GMINY NIEMCE PRZYJĘTEGO UCHWAŁĄ NR III/25/2002 RADY GMINY NIEMCE Z DNIA 31 GRUDNIA 2002 R. Z POZŃ. ZM. - PROJEKT



- ### LEGENDA
- #### USTALENIA OBOWIĄZUJĄCE
- granicza obszaru objętego planem miejscowym
 - linia rozgraniczająca tereny o różnym przeznaczeniu lub różnych zasadach zagospodarowania
 - nieprzekraczalna linia zabudowy
 - MN** teren zabudowy mieszkaniowej jednorodzinnej
 - RZM** teren zabudowy zagrodowej
 - KDD** teren drogi dojazdowej
 - KR** teren komunikacji drogowej wewnętrznej
 - 6.0** wymiary
 - istniejący gazociąg wysokiego ciśnienia DN 100
 - granicza strefy kontrolowanej gazociągu wysokiego ciśnienia
- #### OZNACZENIA INFORMACYJNE
- granicza Obszaru Chronionego Krajobrazu Doliny Ciemnej
 - obsługa komunikacyjna
 - informacyjne oznaczenie dróg wynikające z obowiązującego MPZP
- Obszar objęty planem w całości zlokalizowany jest w granicach udokumentowanego Głównego Zbiornika Wód Podziemnych nr 406 Niecka Lubelska*

Załącznik nr 23 do Uchwały nr Rady Gminy Niemce z dnia r.	Przewodniczący Rady Gminy Niemce r.	
 Dolnośląskie Biuro Projektowania Urbanistycznego	Zmiana miejscowego planu zagospodarowania przestrzennego Gminy Niemce - część II STREFA 11 - Jakubowice Konińskie Kol. STREFA 19 - Dys	skala rysunku 1:1 000

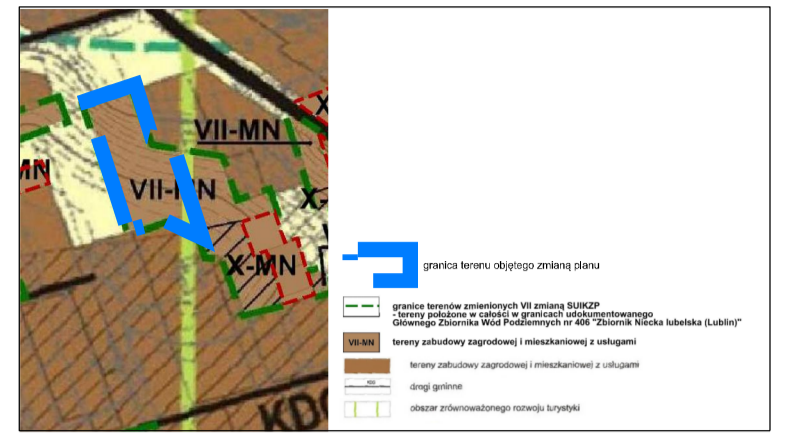


ZMIANA MIEJSCOWEGO PLANU ZAGOSPODAROWANIA PRZESTRZENNEGO GMINY NIEMCE - CZĘŚĆ II

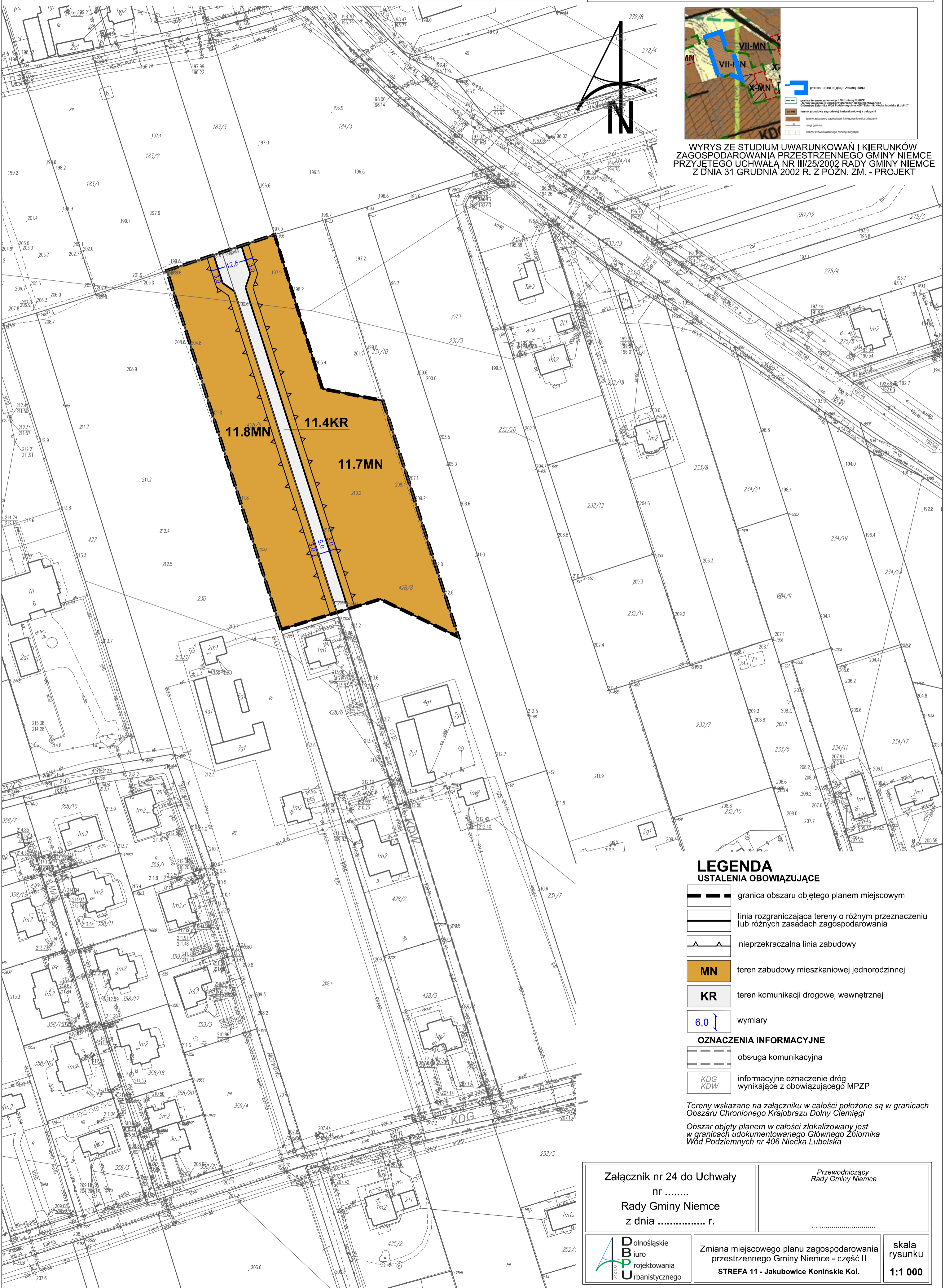
CZĘŚĆ GRAFICZNA PLANU obręb Jakubowice Konińskie Kol.

0 10 50 100[m]

Załącznik sporządzono na mapie zasadniczej w postaci wektorowej, wydanej w dniu 25.10.2022 r. przez Starostwo Powiatowe w Lublinie na podstawie wniosku o udostępnienie danych zgromadzonych w rejestrze publicznym. Układ PUWG 2000, strefa 8 (EPSG 2179).



WYRYS ZE STUDIUM UWARUNKOWAŃ I KIERUNKÓW ZAGOSPODAROWANIA PRZESTRZENNEGO GMINY NIEMCE PRZYJĘTEGO UCHWAŁĄ NR III/25/2002 RADY GMINY NIEMCE Z DZIA 31 GRUDNIA 2002 R. Z POZŃ. ZM. - PROJEKT



LEGENDA USTALENIA OBOWIĄZUJĄCE

- granica obszaru objętego planem miejscowym
- linia rozgraniczająca tereny o różnym przeznaczeniu lub różnych zasadach zagospodarowania
- nieprzekraczalna linia zabudowy
- MN teren zabudowy mieszkaniowej jednorodzinnej
- KR teren komunikacji drogowej wewnętrznej
- 6.0 wymiary
- OZNACZENIA INFORMACYJNE
- obsługa komunikacyjna
- KDG KDW informacyjne oznaczenie dróg wynikające z obowiązującego MPZP

Tereny wskazane na załączniku w całości położone są w granicach Obszaru Chronionego Krajobrazu Dolny Ciemiegi
Obszar objęty planem w całości zlokalizowany jest w granicach udokumentowanego Głównego Zbiornika Wód Podziemnych nr 406 Niecka Lubelska


Załącznik nr 24 do Uchwały nr Rady Gminy Niemce z dnia r.		Przewodniczący Rady Gminy Niemce	
	Zmiana miejscowego planu zagospodarowania przestrzennego Gminy Niemce - część II STREFA 11 - Jakubowice Konińskie Kol.		skala rysunku 1:1 000



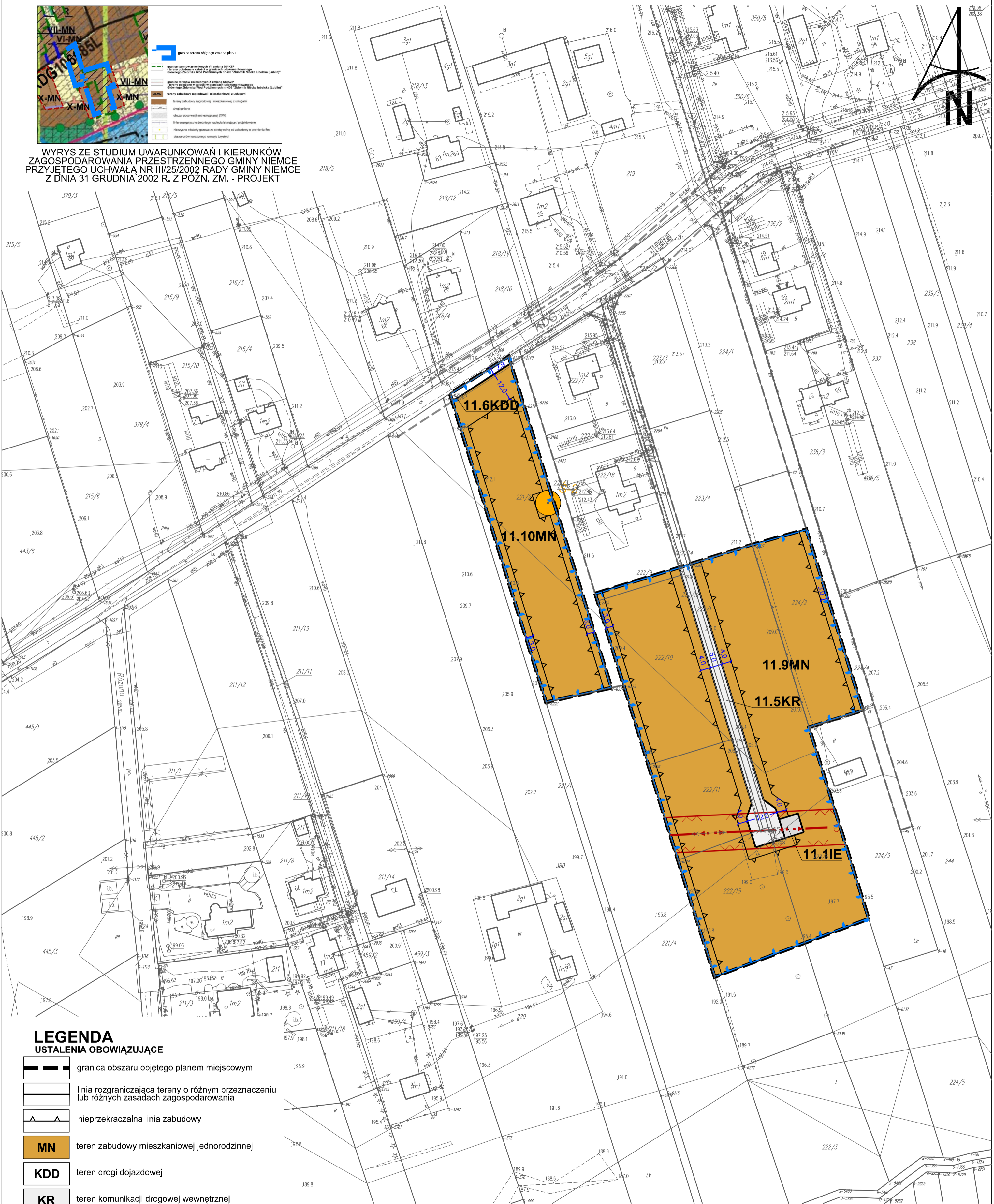
ZMIANA MIEJSCOWEGO PLANU ZAGOSPODAROWANIA PRZESTRZENNEGO GMINY NIEMCE - CZĘŚĆ II

CZĘŚĆ GRAFICZNA PLANU obręb *Jakubowice Konińskie Kol.*

Załącznik sporządzono na mapie zasadniczej w postaci wektorowej, wydanej w dniu 25.10.2022 r. przez Starostwo Powiatowe w Lublinie na podstawie wniosku o udostępnienie danych zgromadzonych w rejestrze publicznym. Układ PUWG 2000, strefa 8 (EPSG 2179).



WYRYS ZE STUDIUM UWARUNKOWAŃ I KIERUNKÓW ZAGOSPODAROWANIA PRZESTRZENNEGO GMINY NIEMCE PRZYJĘTEGO UCHWAŁĄ NR III/25/2002 RADY GMINY NIEMCE Z DNIA 31 GRUDNIA 2002 R. Z POŹN. ZM. - PROJEKT



LEGENDA USTALENIA OBOWIĄZUJĄCE

- granica obszaru objętego planem miejscowym
- linia rozgraniczająca tereny o różnym przeznaczeniu lub różnych zasadach zagospodarowania
- nieprzekraczalna linia zabudowy
- MN** teren zabudowy mieszkaniowej jednorodzinnej
- KDD** teren drogi dojazdowej
- KR** teren komunikacji drogowej wewnętrznej
- IE** teren elektroenergetyki
- granica strefy ochrony konserwatorskiej ekspozycji zabytku
- wymiary
- istniejąca linia elektroenergetyczna Sn
- granica pasa technologicznego linii elektroenergetycznej

OZNACZENIA INFORMACYJNE

- S-2** odwiert gazowy zlikwidowany wraz ze strefą
- obsługa komunikacyjna
- informacyjne oznaczenie dróg wynikające z obowiązującego MPZP

Tereny wskazane na załączniku w całości położone są w granicach Obszaru Chronionego Krajobrazu Dolny Ciemiegi

Obszar objęty planem w całości zlokalizowany jest w granicach udokumentowanego Głównego Zbiornika Wód Podziemnych nr 406 Niecka Lubelska

Załącznik nr 25 do Uchwały
nr
Rady Gminy Niemce
z dnia r.

Przewodniczący
Rady Gminy Niemce



Zmiana miejscowego planu zagospodarowania
przestrzennego Gminy Niemce - część II
STREFA 11 - Jakubowice Konińskie Kol.

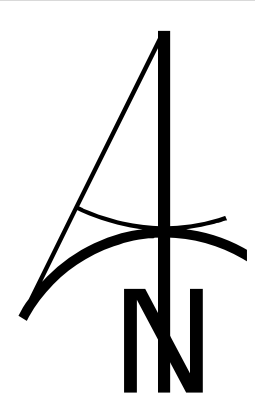
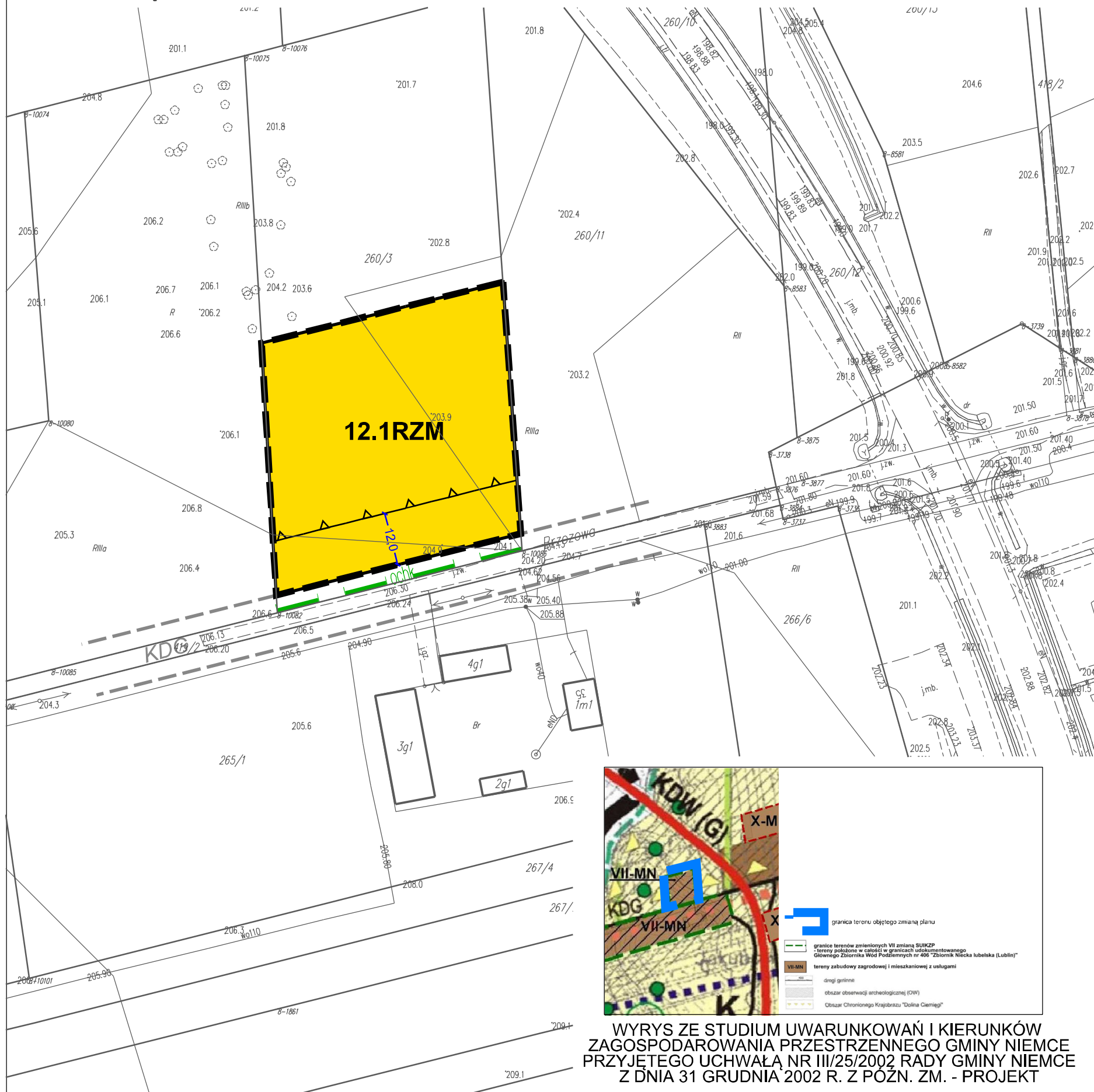
skala
rysunku
1:1 000



ZMIANA MIEJSCOWEGO PLANU ZAGOSPODAROWANIA PRZESTRZENNEGO GMINY NIEMCE - CZĘŚĆ II

CZĘŚĆ GRAFICZNA PLANU obręb *Jakubowice Konińskie*

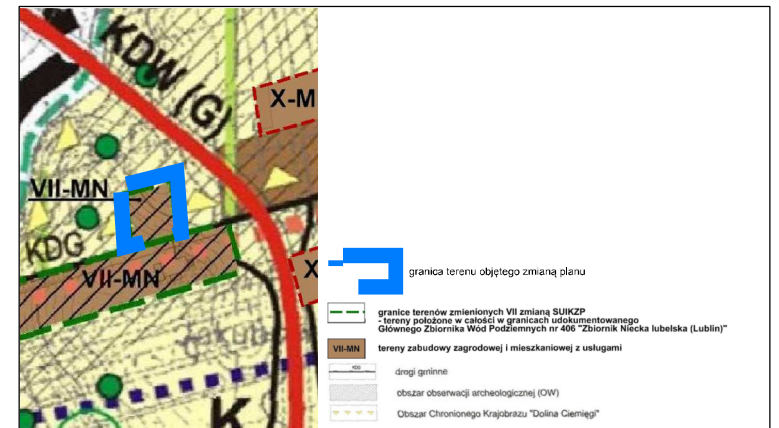
Załącznik sporządzono na mapie zasadniczej w postaci wektorowej, wydanej w dniu 25.10.2022 r. przez Starostwo Powiatowe w Lublinie na podstawie wniosku o udostępnienie danych zgromadzonych w rejestrze publicznym. Układ PUVG 2000, strefa 8 (EPSG 2179).



LEGENDA USTALENIA OBOWIĄZUJĄCE

- granica obszaru objętego planem miejscowym
- linia rozgraniczająca tereny o różnym przeznaczeniu lub różnych zasadach zagospodarowania
- nieprzekraczalna linia zabudowy
- RZM** teren zabudowy zagrodowej
- 6,0** wymiary
- OZNACZENIA INFORMACYJNE**
- granica Obszaru Chronionego Krajobrazu Doliny Ciemiegi
- obsługa komunikacyjna
- informacyjne oznaczenie dróg wynikające z obowiązującego MPZP

Obszar objęty planem w całości zlokalizowany jest w granicach udokumentowanego Głównego Zbiornika Wód Podziemnych nr 406 Niecka Lubelska



WYRYS ZE STUDYUM UWARUNKOWAŃ I KIERUNKÓW ZAGOSPODAROWANIA PRZESTRZENNEGO GMINY NIEMCE PRZYJĘTEGO UCHWAŁĄ NR III/25/2002 RADY GMINY NIEMCE Z DNIA 31 GRUDNIA 2002 R. Z POŻN. ZM. - PROJEKT

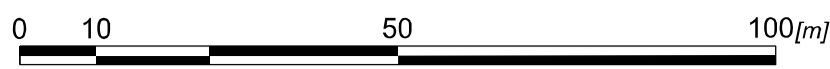
Załącznik nr 26 do Uchwały nr Rady Gminy Niemce z dnia r.	Przewodniczący Rady Gminy Niemce
--	--

	Zmiana miejscowego planu zagospodarowania przestrzennego Gminy Niemce - część II STREFA 12 - Jakubowice Konińskie	skala rysunku 1:1 000
--	---	------------------------------------

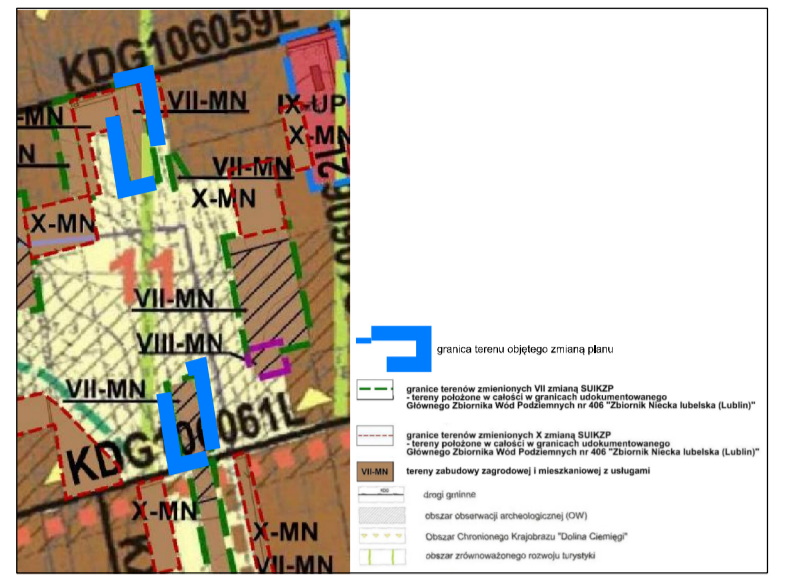
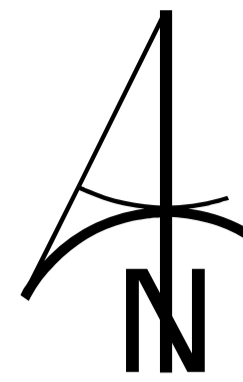
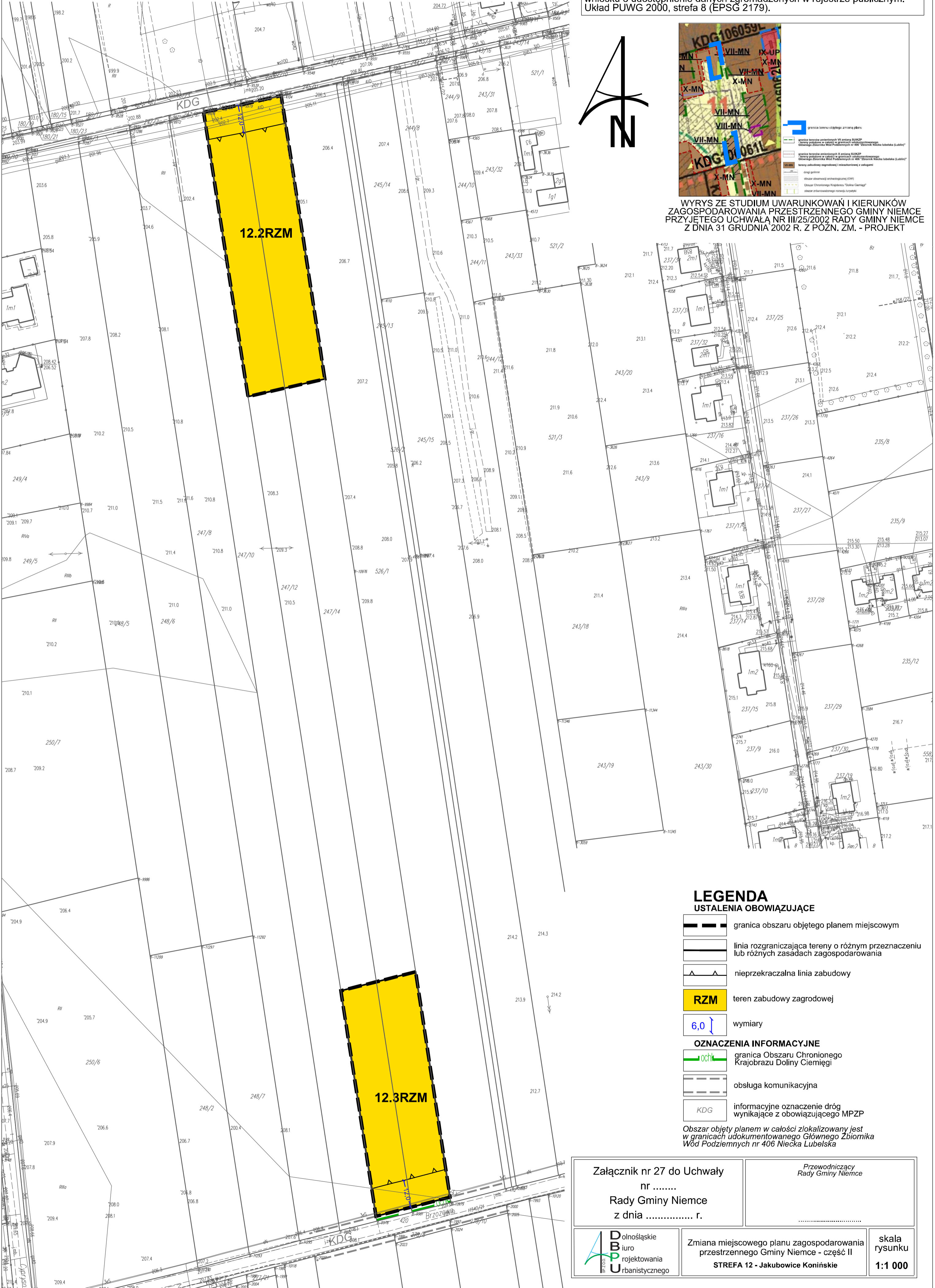


ZMIANA MIEJSCOWEGO PLANU ZAGOSPODAROWANIA PRZESTRZENNEGO GMINY NIEMCE - CZĘŚĆ II

CZĘŚĆ GRAFICZNA PLANU obręb *Jakubowice Konińskie*



Załącznik sporządzono na mapie zasadniczej w postaci wektorowej, wydanej w dniu 25.10.2022 r. przez Starostwo Powiatowe w Lublinie na podstawie wniosku o udostępnienie danych zgromadzonych w rejestrze publicznym. Układ PUWG 2000, strefa 8 (EPSG 2179).



WYRYS ZE STUDIUM UWARUNKOWAŃ I KIERUNKÓW ZAGOSPODAROWANIA PRZESTRZENNEGO GMINY NIEMCE PRZYJĘTEGO UCHWAŁĄ NR III/25/2002 RADY GMINY NIEMCE Z DNIA 31 GRUDNIA 2002 R. Z POŻN. ZM. - PROJEKT

LEGENDA

USTALENIA OBOWIĄZUJĄCE

- granica obszaru objętego planem miejscowym
- linia rozgraniczająca tereny o różnym przeznaczeniu lub różnych zasadach zagospodarowania
- nieprzekraczalna linia zabudowy
- RZM** teren zabudowy zagrodowej
- 6,0** wymiary
- OZNACZENIA INFORMACYJNE**
- granica Obszaru Chronionego Krajobrazu Doliny Ciemiegi
- obsługa komunikacyjna
- informacyjne oznaczenie dróg wynikające z obowiązującego MPZP

Obszar objęty planem w całości zlokalizowany jest w granicach udokumentowanego Głównego Zbiornika Wód Podziemnych nr 406 Niecka Lubelska

Załącznik nr 27 do Uchwały
nr
Rady Gminy Niemce
z dnia r.

Przewodniczący
Rady Gminy Niemce



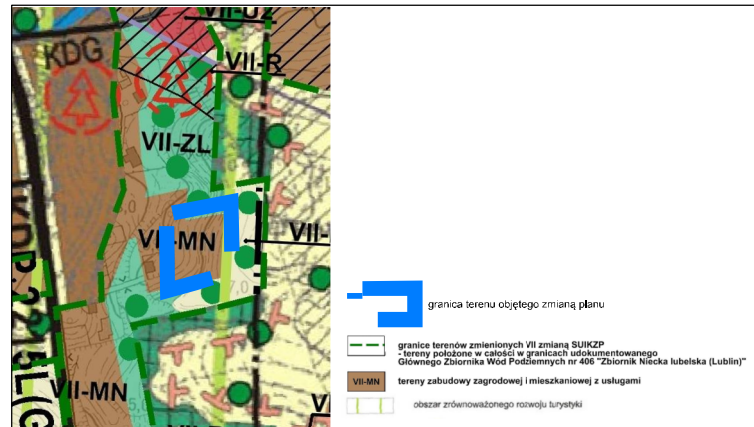
Zmiana miejscowego planu zagospodarowania
przestrzennego Gminy Niemce - część II
STREFA 12 - Jakubowice Konińskie

skala
rysunku
1:1 000



ZMIANA MIEJSCOWEGO PLANU ZAGOSPODAROWANIA PRZESTRZENNEGO GMINY NIEMCE - CZĘŚĆ II

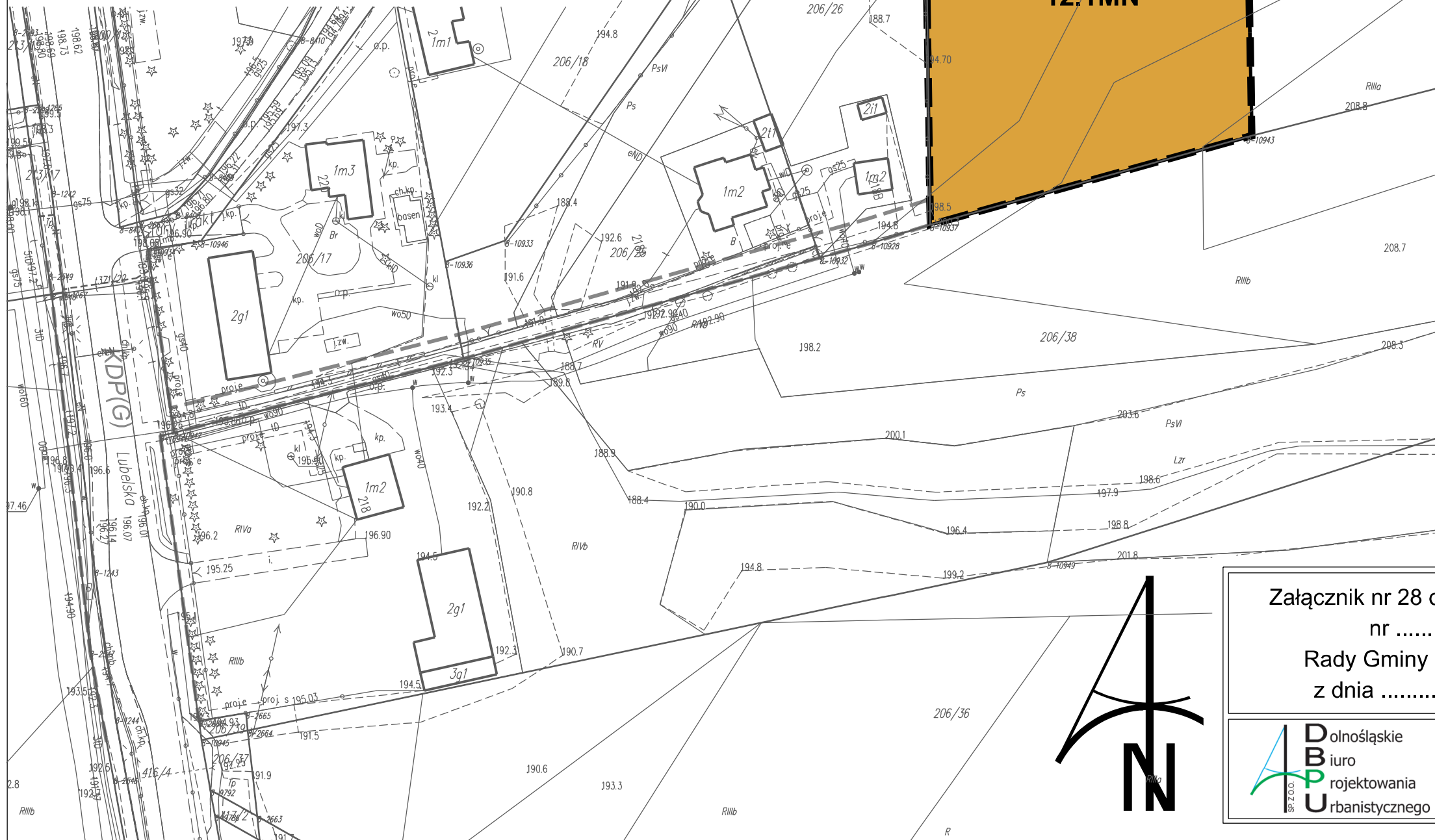
CZĘŚĆ GRAFICZNA PLANU obręb *Jakubowice Konińskie* 206/40



- granicza terenu objętego zmianą planu
- granicze terenów zmienionych VII zmianą SUIKZP
- tereny objęte w całości w granicach udokumentowanego Głównego Zbiornika Wód Podziemnych nr 406 "Zbiornik Niecka Lubelska (Lublin)"
- tereny zabudowy zagrodowej i mieszkaniowej z usługami
- obszar zmienionego nazwoju turystyki

WYRYS ZE STUDYUM UWARUNKOWAŃ I KIERUNKÓW ZAGOSPODAROWANIA PRZESTRZENNEGO GMINY NIEMCE PRZYJĘTEGO UCHWAŁĄ NR III/25/2002 RADY GMINY NIEMCE Z DNIA 31 GRUDNIA 2002 R. Z POŻN. ZM. - PROJEKT

Załącznik sporządzono na mapie zasadniczej w postaci wektorowej, wydanej w dniu 25.10.2022 r. przez Starostwo Powiatowe w Lublinie na podstawie wniosku o udostępnienie danych zgromadzonych w rejestrze publicznym. Układ PUVG 2000, strefa 8 (EPSG 2179).

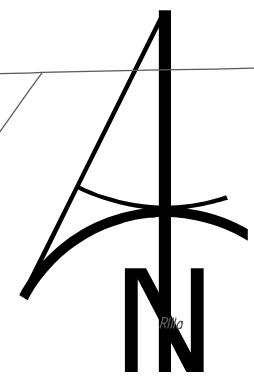


LEGENDA USTALENIA OBOWIĄZUJĄCE

- granicza obszaru objętego planem miejscowym
- linia rozgraniczająca tereny o różnym przeznaczeniu lub różnych zasadach zagospodarowania
- MN** teren zabudowy mieszkaniowej jednorodzinnej
- OZNACZENIA INFORMACYJNE**
- obsługa komunikacyjna
- KDP(G) informacyjne oznaczenie dróg wynikające z obowiązującego MPZP

Teren wskazany na załączniku w całości położony jest w granicach Obszaru Chronionego Krajobrazu Dolny Ciemiegi

Obszar objęty planem w całości zlokalizowany jest w granicach udokumentowanego Głównego Zbiornika Wód Podziemnych nr 406 Niecka Lubelska



Załącznik nr 28 do Uchwały
nr
Rady Gminy Niemce
z dnia r.

Przewodniczący
Rady Gminy Niemce



Zmiana miejscowego planu zagospodarowania przestrzennego Gminy Niemce - część II
STREFA 12 - Jakubowice Konińskie

skala
rysunku
1:1 000

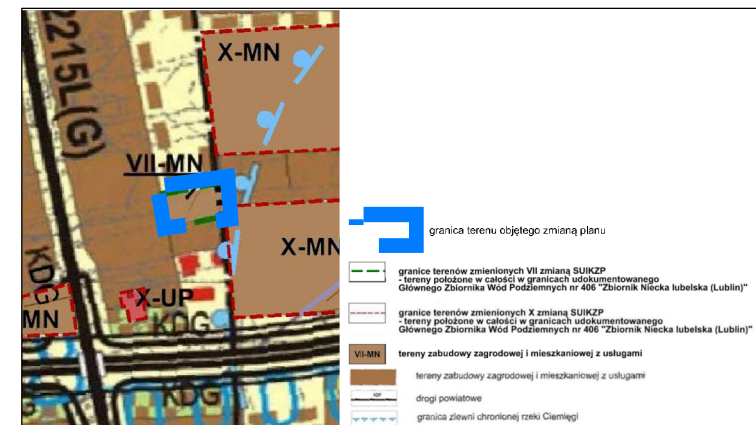


ZMIANA MIEJSCOWEGO PLANU ZAGOSPODAROWANIA PRZESTRZENNEGO GMINY NIEMCE - CZĘŚĆ II

CZĘŚĆ GRAFICZNA PLANU obręb *Jakubowice Konińskie*

0 10 50 100[m]

Załącznik sporządzono na mapie zasadniczej w postaci wektorowej, wydanej w dniu 25.10.2022 r. przez Starostwo Powiatowe w Lublinie na podstawie wniosku o udostępnienie danych zgromadzonych w rejestrze publicznym. Układ PUVG 2000, strefa 8 (EPSG 2179).



WYRYS ZE STUDIUM UWARUNKOWAŃ I KIERUNKÓW ZAGOSPODAROWANIA PRZESTRZENNEGO GMINY NIEMCE PRZYJĘTEGO UCHWAŁĄ NR III/25/2002 RADY GMINY NIEMCE Z DNIA 31 GRUDNIA 2002 R. Z POŹN. ZM. - PROJEKT

LEGENDA

USTALENIA OBOWIĄZUJĄCE

- granica obszaru objętego planem miejscowym
- linia rozgraniczająca tereny o różnym przeznaczeniu lub różnych zasadach zagospodarowania
- nieprzekraczalna linia zabudowy

- MN** teren zabudowy mieszkaniowej jednorodzinnej
- 6,0** wymiary

OZNACZENIA INFORMACYJNE

- obsługa komunikacyjna
- informacyjne oznaczenie dróg wynikające z obowiązującego MPZP

Obszar objęty planem w całości zlokalizowany jest w granicach udokumentowanego Głównego Zbiornika Wód Podziemnych nr 406 Niecka Lubelska

Załącznik nr 29 do Uchwały
nr
Rady Gminy Niemce
z dnia r.

Przewodniczący
Rady Gminy Niemce



Zmiana miejscowego planu zagospodarowania przestrzennego Gminy Niemce - część II
STREFA 12 - Jakubowice Konińskie

skala
rysunku
1:1 000

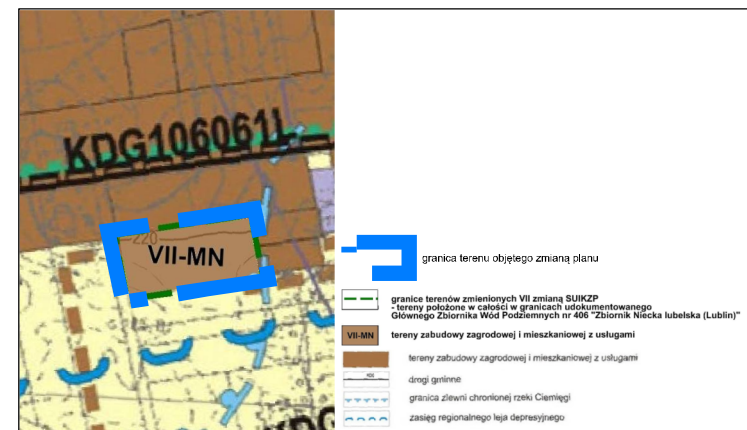
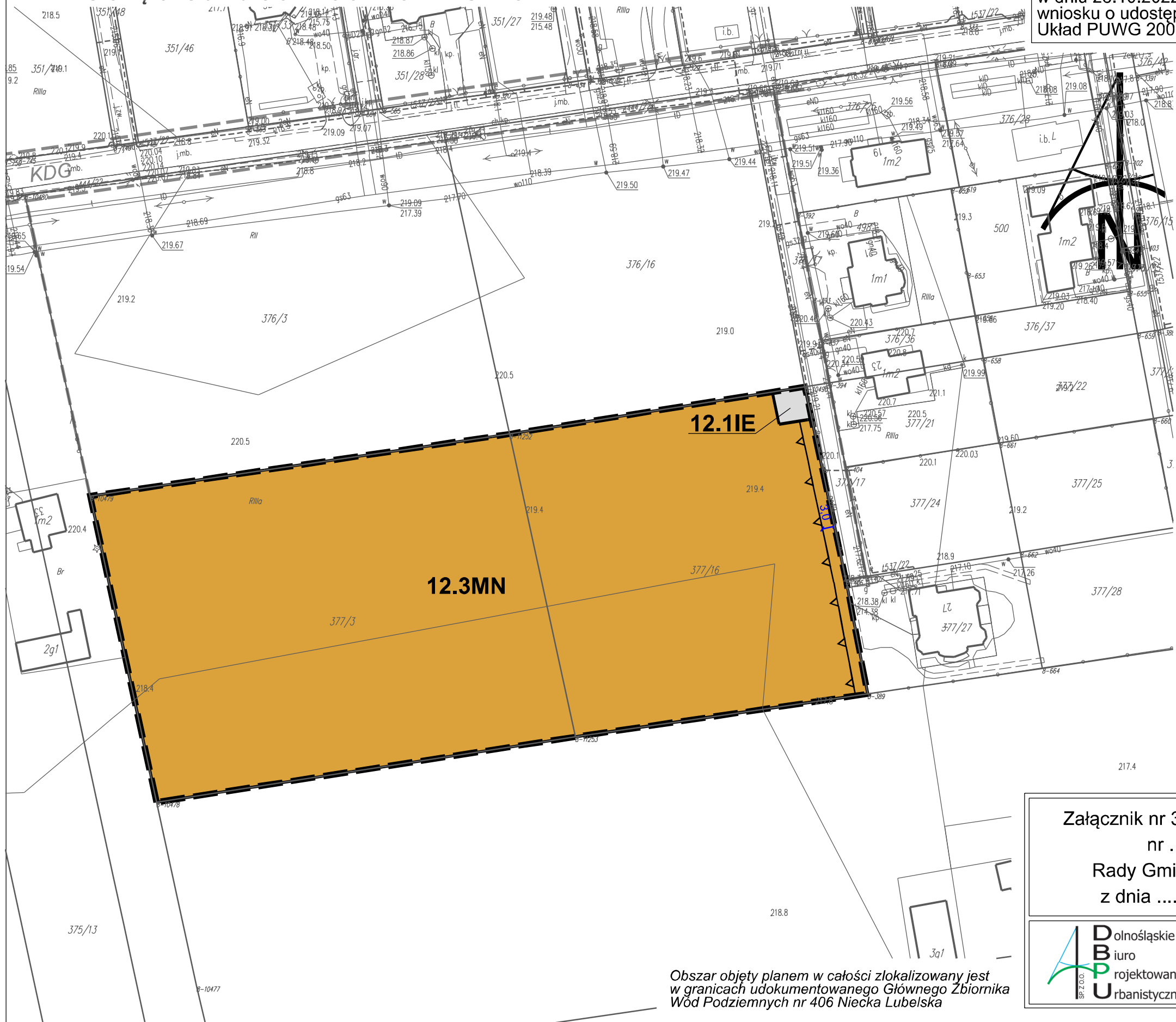


ZMIANA MIEJSCOWEGO PLANU ZAGOSPODAROWANIA PRZESTRZENNEGO GMINY NIEMCE - CZĘŚĆ II

CZĘŚĆ GRAFICZNA PLANU obręb *Jakubowice Konińskie*

0 10 50 100[m]

Załącznik sporządzono na mapie zasadniczej w postaci wektorowej, wydanej w dniu 25.10.2022 r. przez Starostwo Powiatowe w Lublinie na podstawie wniosku o udostępnienie danych zgromadzonych w rejestrze publicznym. Układ PUWG 2000, strefa 8 (EPSG 2179).



WYRYS ZE STUDIUM UWARUNKOWAŃ I KIERUNKÓW ZAGOSPODAROWANIA PRZESTRZENNEGO GMINY NIEMCE PRZYJĘTEGO UCHWAŁĄ NR III/25/2002 RADY GMINY NIEMCE Z DNIA 31 GRUDNIA 2002 R. Z POŻN. ZM. - PROJEKT

LEGENDA

USTALENIA OBOWIĄZUJĄCE

- granica obszaru objętego planem miejscowym
- linia rozgraniczająca tereny o różnym przeznaczeniu lub różnych zasadach zagospodarowania
- nieprzekraczalna linia zabudowy
- MN teren zabudowy mieszkaniowej jednorodzinnej
- IE teren elektroenergetyki
- 6,0 wymiary

OZNACZENIA INFORMACYJNE

- obsługa komunikacyjna
- KDG informacyjne oznaczenie dróg wynikające z obowiązującego MPZP

Załącznik nr 30 do Uchwały
nr
Rady Gminy Niemce
z dnia r.

Przewodniczący
Rady Gminy Niemce

.....



Zmiana miejscowego planu zagospodarowania
przestrzennego Gminy Niemce - część II

STREFA 12 - Jakubowice Konińskie

skala
rysunku
1:1 000

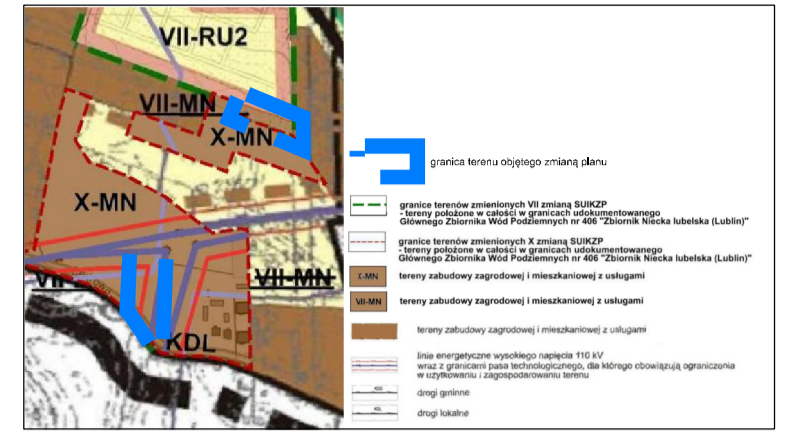

Obszar objęty planem w całości zlokalizowany jest
w granicach udokumentowanego Głównego Zbiornika
Wód Podziemnych nr 406 Niecka Lubelska



ZMIANA MIEJSCOWEGO PLANU ZAGOSPODAROWANIA PRZESTRZENNEGO GMINY NIEMCE - CZĘŚĆ II

CZĘŚĆ GRAFICZNA PLANU obręb *Jakubowice Konińskie*

Załącznik sporządzono na mapie zasadniczej w postaci wektorowej, wydanej w dniu 25.10.2022 r. przez Starostwo Powiatowe w Lublinie na podstawie wniosku o udostępnienie danych zgromadzonych w rejestrze publicznym. Układ PUWG 2000, strefa 8 (EPSG 2179).



WYRYS ZE STUDIUM UWARUNKOWAŃ I KIERUNKÓW ZAGOSPODAROWANIA PRZESTRZENNEGO GMINY NIEMCE PRZYJĘTEGO UCHWAŁĄ NR III/25/2002 RADY GMINY NIEMCE Z DNIA 31 GRUDNIA 2002 R. Z POŻN. ZM. - PROJEKT



LEGENDA USTALENIA OBOWIĄZUJĄCE

- granica obszaru objętego planem miejscowym
- linia rozgraniczająca tereny o różnym przeznaczeniu lub różnych zasadach zagospodarowania
- nieprzekraczalna linia zabudowy
- MN** teren zabudowy mieszkaniowej jednorodzinnej
- KR** teren komunikacji drogowej wewnętrznej
- 6,0** wymiary
- istniejąca linia elektroenergetyczna 110kV
- istniejąca linia elektroenergetyczna Sn
- granica pasa technologicznego linii elektroenergetycznej

OZNACZENIA INFORMACYJNE

- granica gminy
- obsługa komunikacyjna
- KDL** informacyjne oznaczenie dróg wynikające z obowiązującego MPZP

Obszar objęty planem w całości zlokalizowany jest w granicach udokumentowanego Głównego Zbiornika Wód Podziemnych nr 406 Niecka Lubelska

Załącznik nr 31 do Uchwały
nr
Rady Gminy Niemce
z dnia r.

Przewodniczący
Rady Gminy Niemce



Zmiana miejscowego planu zagospodarowania
przestrzennego Gminy Niemce - część II
STREFA 12 - Jakubowice Konińskie


skala
rysunku
1:1 000



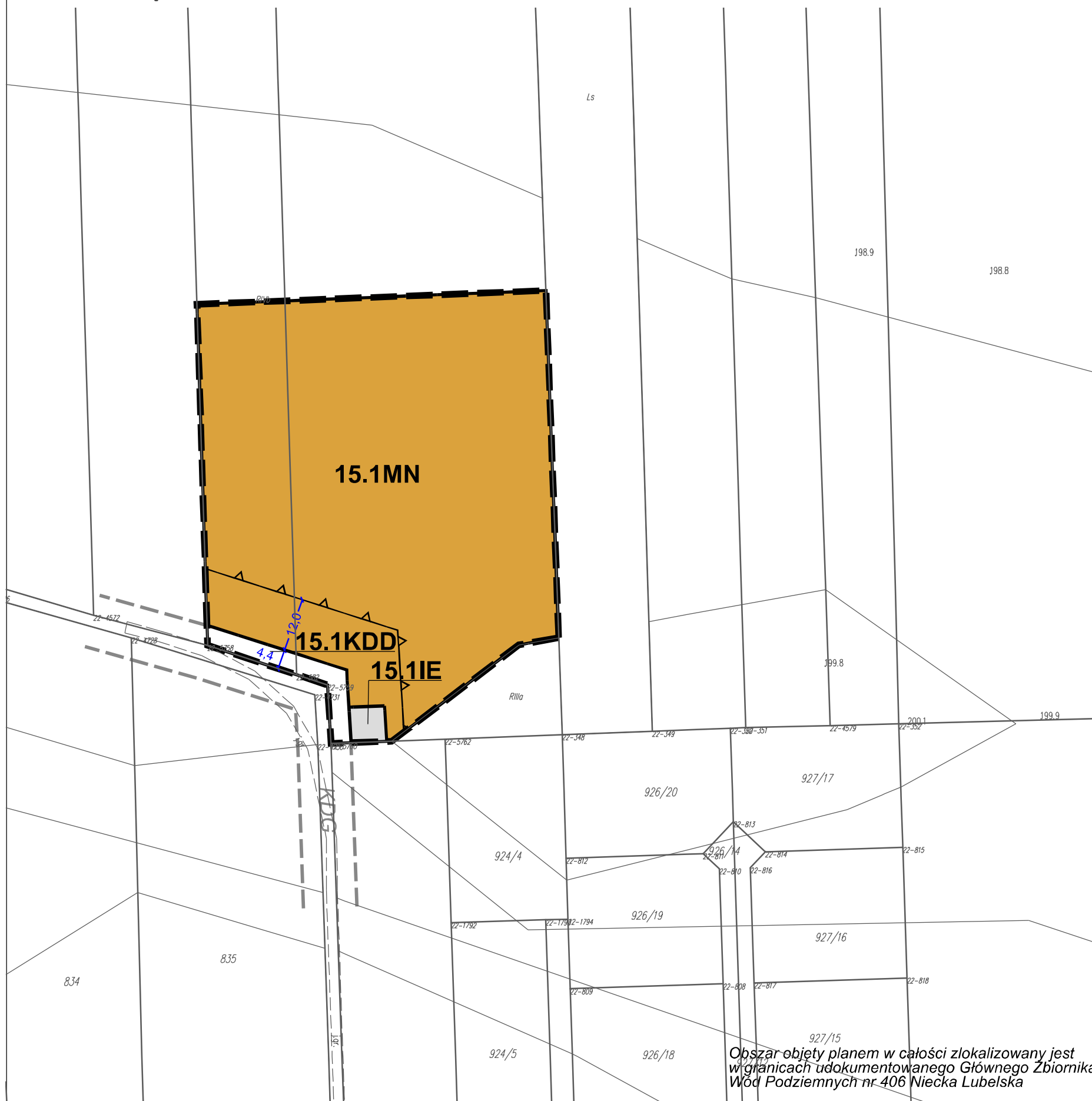
ZMIANA MIEJSCOWEGO PLANU ZAGOSPODAROWANIA PRZESTRZENNEGO GMINY NIEMCE - CZĘŚĆ II

CZĘŚĆ GRAFICZNA PLANU obręb Rudka Kozłowiecka

Załącznik sporządzono na mapie zasadniczej w postaci wektorowej, wydanej w dniu 25.10.2022 r. przez Starostwo Powiatowe w Lublinie na podstawie wniosku o udostępnienie danych zgromadzonych w rejestrze publicznym. Układ PUVG 2000, strefa 8 (EPSG 2179).



WYRYS ZE STUDYUM UWARUNKOWAŃ I KIERUNKÓW ZAGOSPODAROWANIA PRZESTRZENNEGO GMINY NIEMCE PRZYJĘTEGO UCHWAŁĄ NR III/25/2002 RADY GMINY NIEMCE Z DNIA 31 GRUDNIA 2002 R. Z POŻN. ZM. - PROJEKT



LEGENDA

USTALENIA OBOWIĄZUJĄCE

- granica obszaru objętego planem miejscowym
- linia rozgraniczająca tereny o różnym przeznaczeniu lub różnych zasadach zagospodarowania
- nieprzekraczalna linia zabudowy
- MN teren zabudowy mieszkaniowej jednorodzinnej
- KDD teren drogi dojazdowej
- IE teren elektroenergetyki
- 6,0 wymiary

OZNACZENIA INFORMACYJNE

- obsługa komunikacyjna
- KDG informacyjne oznaczenie dróg wynikające z obowiązującego MPZP

Załącznik nr 32 do Uchwały
nr
Rady Gminy Niemce
z dnia r.

Przewodniczący
Rady Gminy Niemce

.....



Zmiana miejscowego planu zagospodarowania
przestrzennego Gminy Niemce - część II
STREFA 15 - Rudka Kozłowiecka

skala
rysunku
1:1 000


Obszar objęty planem w całości zlokalizowany jest
w granicach udokumentowanego Głównego Zbiornika
Wód Podziemnych nr 406 Niecka Lubelska



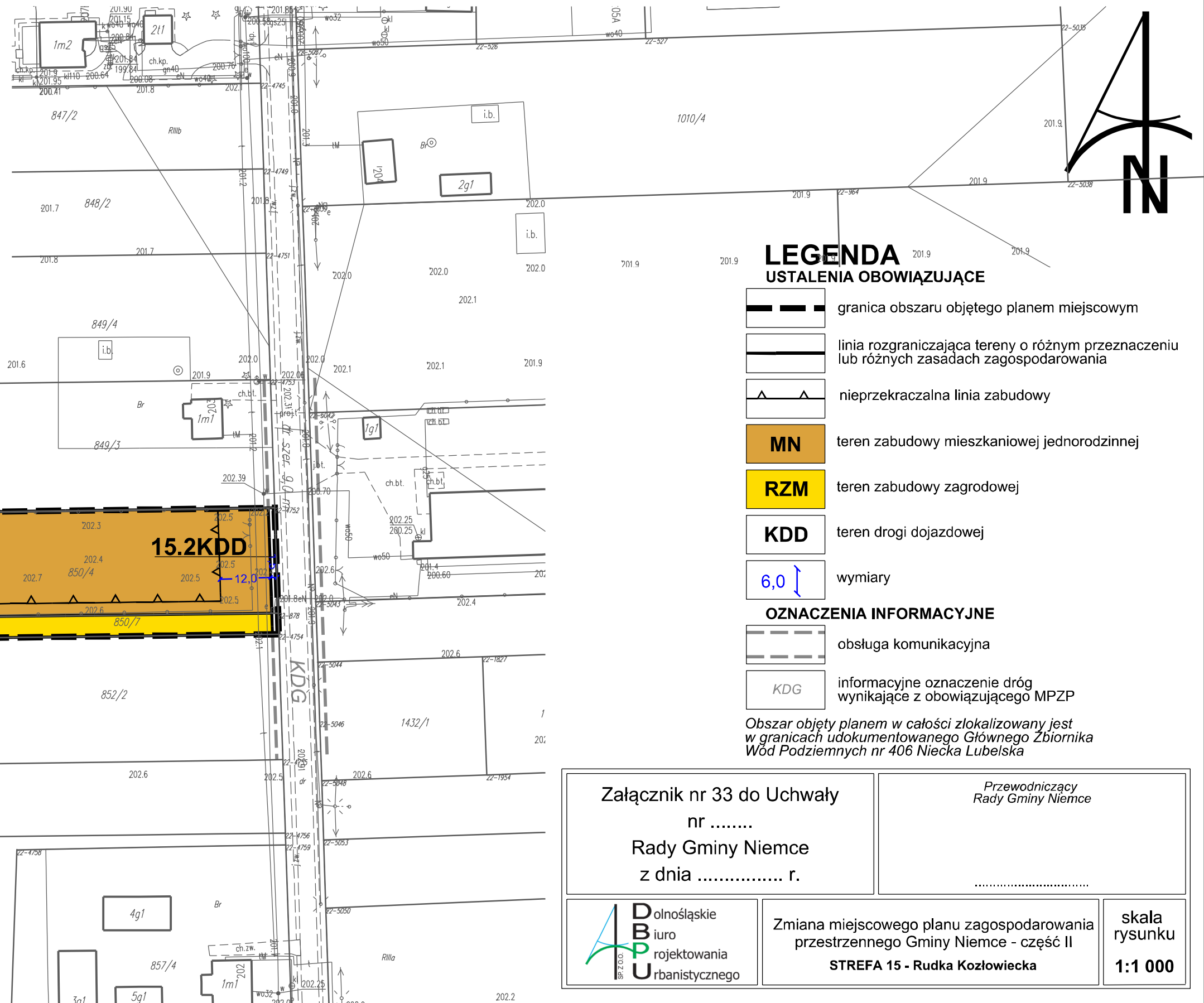
ZMIANA MIEJSCOWEGO PLANU ZAGOSPODAROWANIA PRZESTRZENNEGO GMINY NIEMCE - CZĘŚĆ II

CZĘŚĆ GRAFICZNA PLANU obręb Rudka Kozłowiecka

Załącznik sporządzono na mapie zasadniczej w postaci wektorowej, wydanej w dniu 25.10.2022 r. przez Starostwo Powiatowe w Lublinie na podstawie wniosku o udostępnienie danych zgromadzonych w rejestrze publicznym. Układ PUWG 2000, strefa 8 (EPSG 2179).



WYRYS ZE STUDIUM UWARUNKOWAŃ I KIERUNKÓW ZAGOSPODAROWANIA PRZESTRZENNEGO GMINY NIEMCE PRZYJĘTEGO UCHWAŁĄ NR III/25/2002 RADY GMINY NIEMCE Z DNIA 31 GRUDNIA 2002 R. Z POŻN. ZM. - PROJEKT







ZMIANA MIEJSCOWEGO PLANU ZAGOSPODAROWANIA PRZESTRZENNEGO GMINY NIEMCE - CZĘŚĆ II

CZĘŚĆ GRAFICZNA PLANU obręb Rudka Kozłowiecka

Załącznik sporządzono na mapie zasadniczej w postaci wektorowej, wydanej w dniu 25.10.2022 r. przez Starostwo Powiatowe w Lublinie na podstawie wniosku o udostępnienie danych zgromadzonych w rejestrze publicznym. Układ PUVG 2000, strefa 8 (EPSG 2179).



WYRYS ZE STUDYUM UWARUNKOWAŃ I KIERUNKÓW ZAGOSPODAROWANIA PRZESTRZENNEGO GMINY NIEMCE PRZYJĘTEGO UCHWAŁĄ NR III/25/2002 RADY GMINY NIEMCE Z DNIA 31 GRUDNIA 2002 R. Z POZN. ZM. - PROJEKT



LEGENDA

USTALENIA OBOWIĄZUJĄCE

- granica obszaru objętego planem miejscowym
- linia rozgraniczająca tereny o różnym przeznaczeniu lub różnych zasadach zagospodarowania
- nieprzekraczalna linia zabudowy
- MN** teren zabudowy mieszkaniowej jednorodzinnej
- KDZ** teren drogi zbiorczej
- 6,0** wymiary

OZNACZENIA INFORMACYJNE

- obsługa komunikacyjna
- KDP(Z)** informacyjne oznaczenie dróg wynikające z obowiązującego MPZP

Obszar objęty planem w całości zlokalizowany jest w granicach udokumentowanego Głównego Zbiornika Wód Podziemnych nr 406 Niecka Lubelska

Załącznik nr 34 do Uchwały
nr
Rady Gminy Niemce
z dnia r.

Przewodniczący
Rady Gminy Niemce



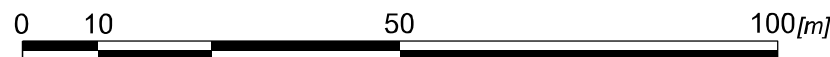
Zmiana miejscowego planu zagospodarowania
przestrzennego Gminy Niemce - część II
STREFA 15 - Rudka Kozłowiecka

skala
rysunku
1:1 000




ZMIANA MIEJSCOWEGO PLANU ZAGOSPODAROWANIA PRZESTRZENNEGO GMINY NIEMCE - CZĘŚĆ II

CZĘŚĆ GRAFICZNA PLANU obręb Wola Niemiecka



Załącznik sporządzono na mapie zasadniczej w postaci wektorowej, wydanej w dniu 25.10.2022 r. przez Starostwo Powiatowe w Lublinie na podstawie wniosku o udostępnienie danych zgromadzonych w rejestrze publicznym. Układ PUVG 2000, strefa 8 (EPSG 2179).



WYRYS ZE STUDYUM UWARUNKOWAŃ I KIERUNKÓW ZAGOSPODAROWANIA PRZESTRZENNEGO GMINY NIEMCE PRZYJĘTEGO UCHWAŁĄ NR III/25/2002 RADY GMINY NIEMCE Z DNIA 31 GRUDNIA 2002 R. Z POŻN. ZM. - PROJEKT

LEGENDA

USTALENIA OBOWIĄZUJĄCE

- granica obszaru objętego planem miejscowym
- linia rozgraniczająca tereny o różnym przeznaczeniu lub różnych zasadach zagospodarowania
- nieprzekraczalna linia zabudowy
- MN** teren zabudowy mieszkaniowej jednorodzinnej
- KR** teren komunikacji drogowej wewnętrznej
- IE** teren elektroenergetyki
- 6,0** wymiary

OZNACZENIA INFORMACYJNE

- obsługa komunikacyjna
- KDP(L)** informacyjne oznaczenie dróg wynikające z obowiązującego MPZP

Załącznik nr 35 do Uchwały
nr
Rady Gminy Niemce
z dnia r.

Przewodniczący
Rady Gminy Niemce

.....

Tereny wskazane na załączniku w całości położone są w granicach otuliny Kozłowieckiego Parku Krajobrazowego. Obszar objęty planem w całości zlokalizowany jest w granicach udokumentowanego Głównego Zbiornika Wód Podziemnych nr 406 Niecka Lubelska




Zmiana miejscowego planu zagospodarowania przestrzennego Gminy Niemce - część II
STREFA 16 - Wola Niemiecka

skala
rysunku
1:1 000


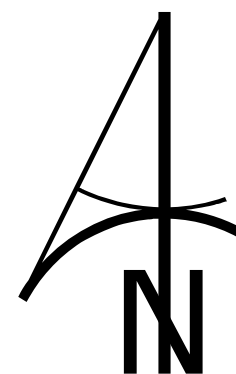


ZMIANA MIEJSCOWEGO PLANU ZAGOSPODAROWANIA PRZESTRZENNEGO GMINY NIEMCE - CZĘŚĆ II

CZĘŚĆ GRAFICZNA PLANU obręb Wola Niemiecka



Załącznik sporządzono na mapie zasadniczej w postaci wektorowej, wydanej w dniu 25.10.2022 r. przez Starostwo Powiatowe w Lublinie na podstawie wniosku o udostępnienie danych zgromadzonych w rejestrze publicznym. Układ PUVG 2000, strefa 8 (EPSG 2179).



WYRYS ZE STUDYUM UWARUNKOWAŃ I KIERUNKÓW ZAGOSPODAROWANIA PRZESTRZENNEGO GMINY NIEMCE PRZYJĘTEGO UCHWAŁĄ NR III/25/2002 RADY GMINY NIEMCE Z DNIA 31 GRUDNIA 2002 R. Z POZN. ZM. - PROJEKT



LEGENDA

USTALENIA OBOWIĄZUJĄCE

- granica obszaru objętego planem miejscowym
- linia rozgraniczająca tereny o różnym przeznaczeniu lub różnych zasadach zagospodarowania
- nieprzekraczalna linia zabudowy
- MN teren zabudowy mieszkaniowej jednorodzinnej
- KDZ teren drogi zbiorczej
- 6.0 wymiary

OZNACZENIA INFORMACYJNE

- obsługa komunikacyjna
- KDP(Z) informacyjne oznaczenie dróg wynikające z obowiązującego MPZP

Obszar objęty planem w całości zlokalizowany jest w granicach udokumentowanego Głównego Zbiornika Wód Podziemnych nr 406 Niecka Lubelska

Załącznik nr 36 do Uchwały
nr
Rady Gminy Niemce
z dnia r.

Przewodniczący
Rady Gminy Niemce

.....



Zmiana miejscowego planu zagospodarowania
przestrzennego Gminy Niemce - część II
STREFA 16 - Wola Niemiecka

skala
rysunku
1:1 000


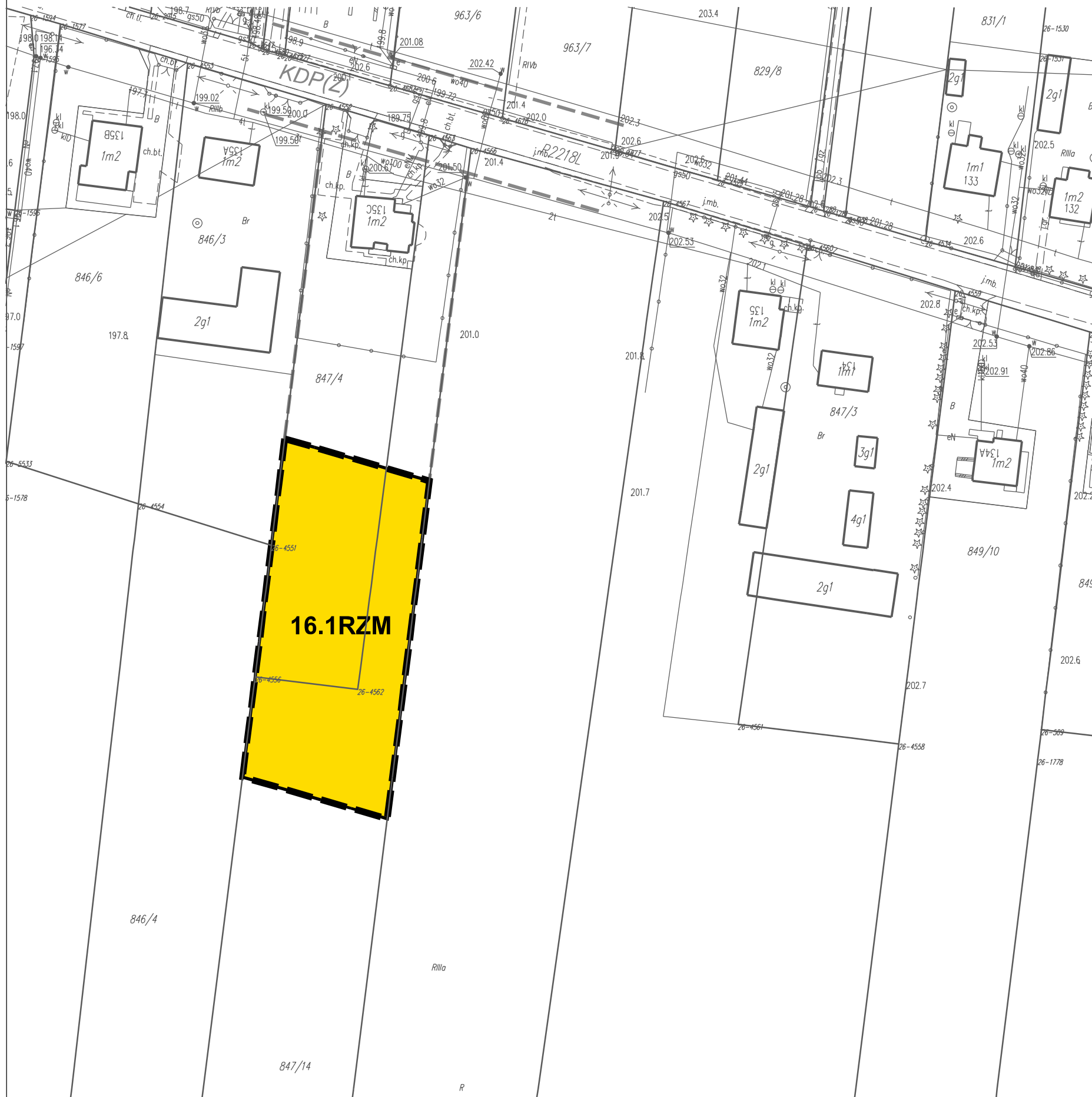


ZMIANA MIEJSCOWEGO PLANU ZAGOSPODAROWANIA PRZESTRZENNEGO GMINY NIEMCE - CZĘŚĆ II

CZĘŚĆ GRAFICZNA PLANU obręb Wola Niemiecka

0 10 50 100[m]

Załącznik sporządzono na mapie zasadniczej w postaci wektorowej, wydanej w dniu 25.10.2022 r. przez Starostwo Powiatowe w Lublinie na podstawie wniosku o udostępnienie danych zgromadzonych w rejestrze publicznym. Układ PUVG 2000, strefa 8 (EPSG 2179).



WYRYS ZE STUDIUM UWARUNKOWAŃ I KIERUNKÓW ZAGOSPODAROWANIA PRZESTRZENNEGO GMINY NIEMCE PRZYJĘTEGO UCHWAŁĄ NR III/25/2002 RADY GMINY NIEMCE Z DNIA 31 GRUDNIA 2002 R. Z POŻN. ZM. - PROJEKT

LEGENDA

USTALENIA OBOWIĄZUJĄCE

- granica obszaru objętego planem miejscowym
- linia rozgraniczająca tereny o różnym przeznaczeniu lub różnych zasadach zagospodarowania

RZM teren zabudowy zagrodowej

OZNACZENIA INFORMACYJNE

- obsługa komunikacyjna
- informacyjne oznaczenie dróg wynikające z obowiązującego MPZP

Obszar objęty planem w całości zlokalizowany jest w granicach udokumentowanego Głównego Zbiornika Wód Podziemnych nr 406 Niecka Lubelska

Załącznik nr 37 do Uchwały
nr
Rady Gminy Niemce
z dnia r.

Przewodniczący
Rady Gminy Niemce

.....



Zmiana miejscowego planu zagospodarowania
przestrzennego Gminy Niemce - część II

STREFA 16 - Wola Niemiecka

skala
rysunku
1:1 000

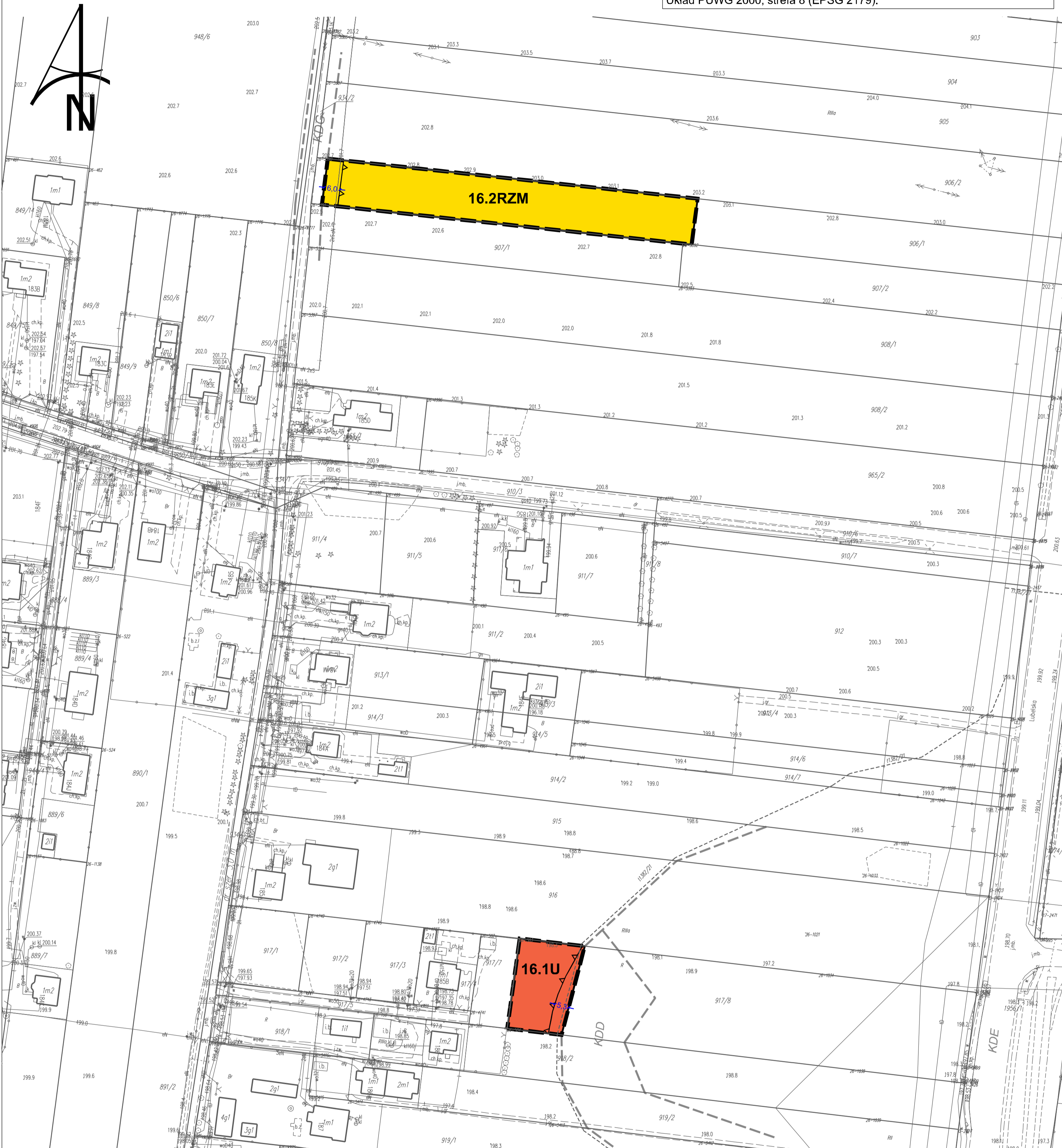


ZMIANA MIEJSCOWEGO PLANU ZAGOSPODAROWANIA PRZESTRZENNEGO GMINY NIEMCE - CZĘŚĆ II

CZĘŚĆ GRAFICZNA PLANU obręb Wola Niemiecka

0 10 50 100[m]

Załącznik sporządzono na mapie zasadniczej w postaci wektorowej, wydanej w dniu 25.10.2022 r. przez Starostwo Powiatowe w Lublinie na podstawie wniosku o udostępnienie danych zgromadzonych w rejestrze publicznym. Układ PUVWG 2000, strefa 8 (EPSG 2179).



LEGENDA

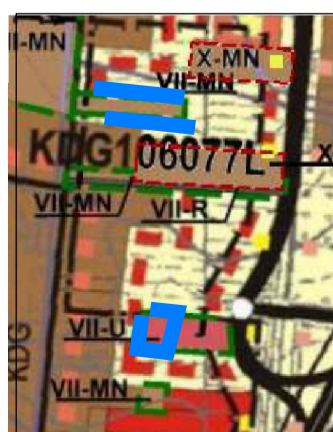
USTALENIA OBOWIĄZUJĄCE

- granica obszaru objętego planem miejscowym
- linia rozgraniczająca tereny o różnym przeznaczeniu lub różnych zasadach zagospodarowania
- nieprzekraczalna linia zabudowy
- RZM** teren zabudowy zagrodowej
- U** teren usług
- 6,0 wymiary

OZNACZENIA INFORMACYJNE

- obsługa komunikacyjna
- informacyjne oznaczenie dróg wynikające z obowiązującego MPZP

Obszar objęty planem w całości zlokalizowany jest w granicach udokumentowanego Głównego Zbiornika Wód Podziemnych nr 406 Niecka Lubelska



granica terenu objętego zmianą planu

granica terenów zabudowanych w istniejącym MPZP

tereny zabudowy zagrodowej i mieszkaniowej z usługami

tereny usług publicznych i komercyjnych

drogi krajowe

drogi gminne

WYRYS ZE STUDIUM UWARUNKOWAŃ I KIERUNKÓW ZAGOSPODAROWANIA PRZESTRZENNEGO GMINY NIEMCE PRZYJĘTEGO UCHWAŁĄ NR III/25/2002 RADY GMINY NIEMCE Z DNIA 31 GRUDNIA 2002 R. Z POŻN. ZM. - PROJEKT

Załącznik nr 38 do Uchwały
nr
Rady Gminy Niemce
z dnia r.

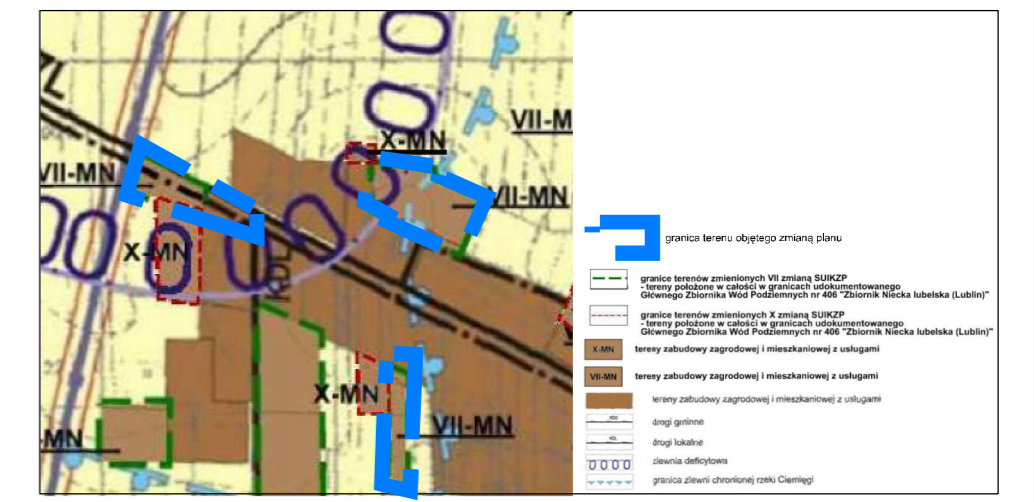
Przewodniczący
Rady Gminy Niemce



Zmiana miejscowego planu zagospodarowania
przestrzennego Gminy Niemce - część II
STREFA 16 - Wola Niemiecka

skala
rysunku
1:1 000

Załącznik sporządzono na mapie zasadniczej w postaci wektorowej, wydanej w dniu 25.10.2022 r. przez Starostwo Powiatowe w Lublinie na podstawie wniosku o udostępnienie danych zgromadzonych w rejestrze publicznym. Układ PUWG 2000, strefa 8 (EPSG 2179).



WYRYS ZE STUDIUM UWARUNKOWAŃ I KIERUNKÓW ZAGOSPODAROWANIA PRZESTRZENNEGO GMINY NIEMCE PRZYJĘTEGO UCHWAŁĄ NR III/25/2002 RADY GMINY NIEMCE Z DNIA 31 GRUDNIA 2002 R. Z POŻN. ZM. - PROJEKT



LEGENDA

USTALENIA OBOWIĄZUJĄCE

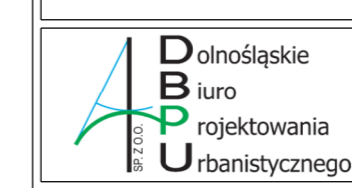
- granica obszaru objętego planem miejscowym
- linia rozgraniczająca tereny o różnym przeznaczeniu lub różnych zasadach zagospodarowania
- nieprzekraczalna linia zabudowy
- MN teren zabudowy mieszkaniowej jednorodzinnej
- RZM teren zabudowy zagrodowej
- KDD teren drogi dojazdowej
- KR teren komunikacji drogowej wewnętrznej
- IE teren elektroenergetyki
- 6.0 wymiary

OZNACZENIA INFORMACYJNE

- obsługa komunikacyjna
 - informacyjne oznaczenie dróg wynikające z obowiązującego MPZP
- Obszar objęty planem w całości zlokalizowany jest w granicach udokumentowanego Głównego Zbiornika Wód Podziemnych nr 406 Niecka Lubelska

Załącznik nr 39 do Uchwały
nr
Rady Gminy Niemce
z dnia r.

Przewodniczący
Rady Gminy Niemce



Zmiana miejscowego planu zagospodarowania przestrzennego Gminy Niemce - część II
STREFA 16 - Woła Niemiecka
STREFA 21 - Ciecierzyn

skala
rysunku
1:1 000



ZMIANA MIEJSCOWEGO PLANU ZAGOSPODAROWANIA PRZESTRZENNEGO GMINY NIEMCE - CZĘŚĆ II

CZĘŚĆ GRAFICZNA PLANU obręb Niemce

0 10 50 100[m]

Załącznik sporządzono na mapie zasadniczej w postaci wektorowej, wydanej w dniu 25.10.2022 r. przez Starostwo Powiatowe w Lublinie na podstawie wniosku o udostępnienie danych zgromadzonych w rejestrze publicznym. Układ PUVG 2000, strefa 8 (EPSG 2179).



WYRYS ZE STUDYUM UWARUNKOWAŃ I KIERUNKÓW ZAGOSPODAROWANIA PRZESTRZENNEGO GMINY NIEMCE PRZYJĘTEGO UCHWAŁĄ NR III/25/2002 RADY GMINY NIEMCE Z DNIA 31 GRUDNIA 2002 R. Z POŻN. ZM. - PROJEKT

LEGENDA

USTALENIA OBOWIĄZUJĄCE

- granica obszaru objętego planem miejscowym
- linia rozgraniczająca tereny o różnym przeznaczeniu lub różnych zasadach zagospodarowania
- nieprzekraczalna linia zabudowy
- teren zabudowy zagrodowej
- wymiary

OZNACZENIA INFORMACYJNE

- obsługa komunikacyjna
- informacyjne oznaczenie dróg wynikające z obowiązującego MPZP

Obszar objęty planem w całości zlokalizowany jest w granicach udokumentowanego Głównego Zbiornika Wód Podziemnych nr 406 Niecka Lubelska

Załącznik nr 40 do Uchwały
nr
Rady Gminy Niemce
z dnia r.

Przewodniczący
Rady Gminy Niemce
.....



Zmiana miejscowego planu zagospodarowania przestrzennego Gminy Niemce - część II

STREFA 17 - Niemce

skala
rysunku
1:1 000

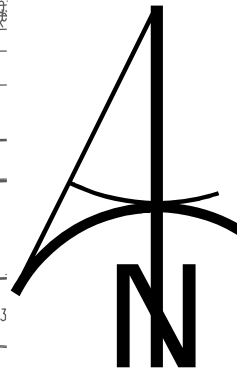
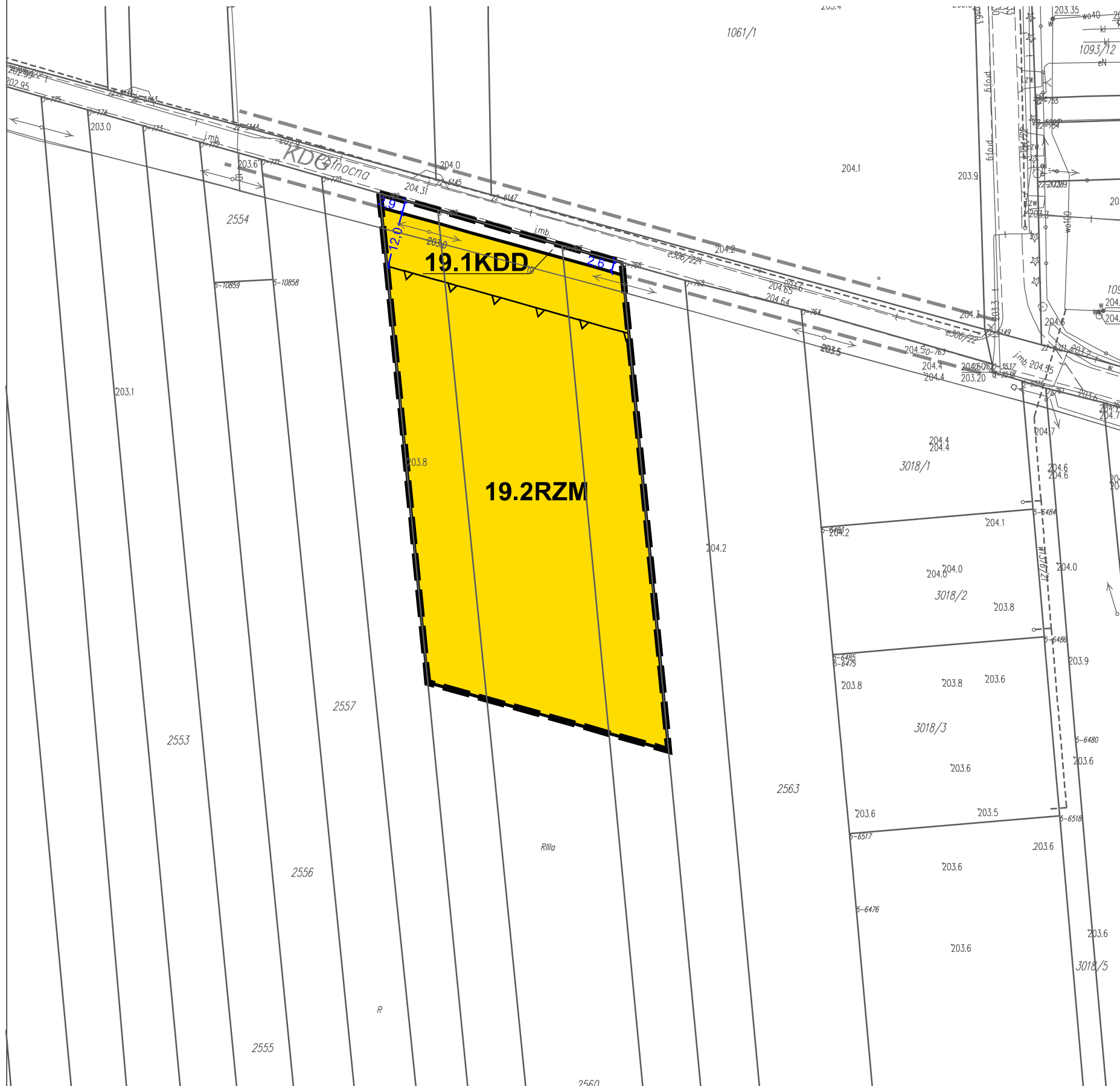


ZMIANA MIEJSCOWEGO PLANU ZAGOSPODAROWANIA PRZESTRZENNEGO GMINY NIEMCE - CZĘŚĆ II

CZĘŚĆ GRAFICZNA PLANU
obręb *Dys*



Załącznik sporządzono na mapie zasadniczej w postaci wektorowej, wydanej w dniu 25.10.2022 r. przez Starostwo Powiatowe w Lublinie na podstawie wniosku o udostępnienie danych zgromadzonych w rejestrze publicznym. Układ PUVG 2000, strefa 8 (EPSG 2179).



WYRYS ZE STUDIUM UWARUNKOWAŃ I KIERUNKÓW ZAGOSPODAROWANIA PRZESTRZENNEGO GMINY NIEMCE PRZYJĘTEGO UCHWAŁĄ NR III/25/2002 RADY GMINY NIEMCE Z DNIA 31 GRUDNIA 2002 R. Z PÓŻN. ZM. - PROJEKT

LEGENDA USTALENIA OBOWIĄZUJĄCE

- granica obszaru objętego planem miejscowym
- linia rozgraniczająca tereny o różnym przeznaczeniu lub różnych zasadach zagospodarowania
- nieprzekraczalna linia zabudowy
- RZM** teren zabudowy zagrodowej
- KDD** teren drogi dojazdowej
- 6,0** wymiary

OZNACZENIA INFORMACYJNE

- obsługa komunikacyjna
- KDG** informacyjne oznaczenie dróg wynikające z obowiązującego MPZP

Obszar objęty planem w całości zlokalizowany jest w granicach udokumentowanego Głównego Zbiornika Wód Podziemnych nr 406 Niecka Lubelska

Załącznik nr 41 do Uchwały
nr
Rady Gminy Niemce
z dnia r.

Przewodniczący
Rady Gminy Niemce

.....



Zmiana miejscowego planu zagospodarowania
przestrzennego Gminy Niemce - część II

STREFA 19 - Dys

skala
rysunku
1:1 000



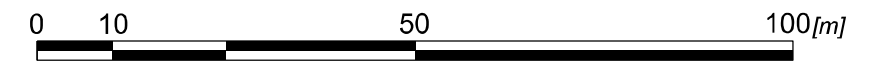
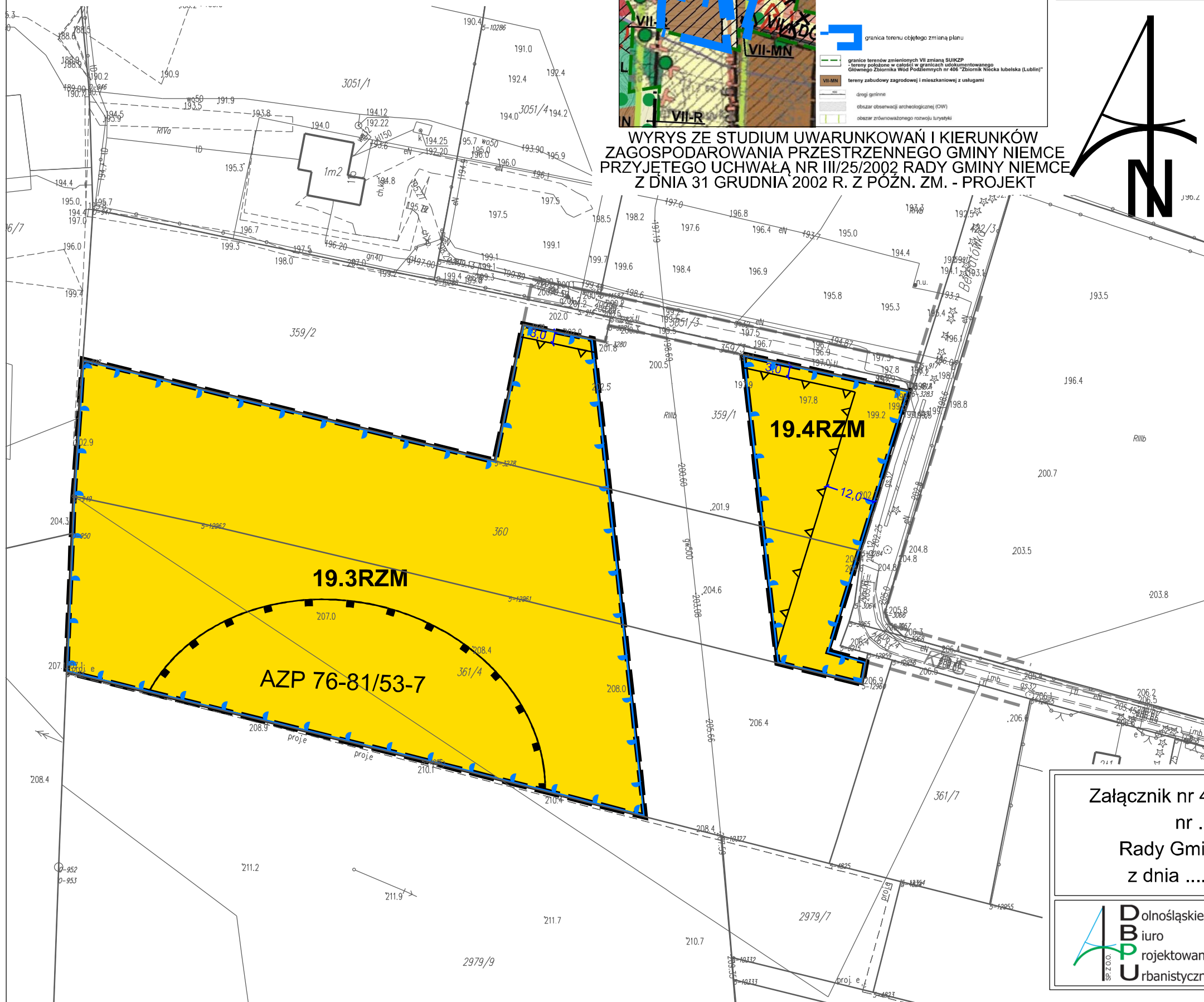
ZMIANA MIEJSCOWEGO PLANU ZAGOSPODAROWANIA PRZESTRZENNEGO GMINY NIEMCE - CZĘŚĆ II

CZĘŚĆ GRAFICZNA PLANU obręb Dys

Załącznik sporządzono na mapie zasadniczej w postaci wektorowej, wydanej w dniu 25.10.2022 r. przez Starostwo Powiatowe w Lublinie na podstawie wniosku o udostępnienie danych zgromadzonych w rejestrze publicznym. Układ PUGW 2000, strefa 8 (EPSG 2179).



WYRYS ZE STUDIUM UWARUNKOWAŃ I KIERUNKÓW ZAGOSPODAROWANIA PRZESTRZENNEGO GMINY NIEMCE PRZYJĘTEGO UCHWAŁĄ NR III/25/2002 RADY GMINY NIEMCE Z DNIA 31 GRUDNIA 2002 R. Z POŻN. ZM. - PROJEKT



LEGENDA

USTALENIA OBOWIĄZUJĄCE

- granica obszaru objętego planem miejscowym
- linia rozgraniczająca tereny o różnym przeznaczeniu lub różnych zasadach zagospodarowania
- nieprzekraczalna linia zabudowy
- teren zabudowy zagrodowej
- wymiary
- granica strefy ochrony konserwatorskiej ekspozycji zabytku
- stanowisko archeologiczne figurujące w gminnej ewidencji zabytków

OZNACZENIA INFORMACYJNE

- obsługa komunikacyjna
- informacyjne oznaczenie dróg wynikające z obowiązującego MPZP

Teren wskazany na załączniku w całości położony jest w granicach Obszaru Chronionego Krajobrazu Dolny Ciemięgi

Obszar objęty planem w całości zlokalizowany jest w granicach udokumentowanego Głównego Źbiornika Wód Podziemnych nr 406 Niecka Lubelska

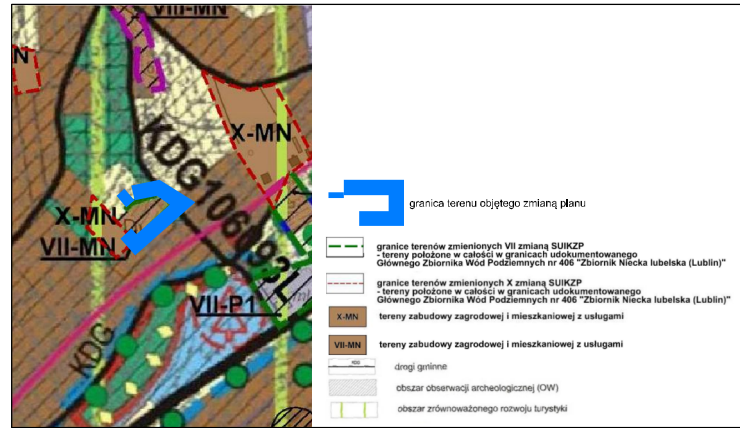
Załącznik nr 42 do Uchwały nr Rady Gminy Niemce z dnia r.	Przewodniczący Rady Gminy Niemce
--	--

	Zmiana miejscowego planu zagospodarowania przestrzennego Gminy Niemce - część II STREFA 19 - Dys	skala rysunku 1:1 000
--	--	------------------------------------



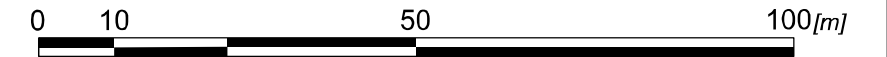

ZMIANA MIEJSCOWEGO PLANU ZAGOSPODAROWANIA PRZESTRZENNEGO GMINY NIEMCE - CZĘŚĆ II

CZĘŚĆ GRAFICZNA PLANU obręb Dys



WYRYS ZE STUDIUM UWARUNKOWAŃ I KIERUNKÓW ZAGOSPODAROWANIA PRZESTRZENNEGO GMINY NIEMCE PRZYJĘTEGO UCHWAŁĄ NR III/25/2002 RADY GMINY NIEMCE Z DNIA 31 GRUDNIA 2002 R. Z POŻN. ZM. - PROJEKT

Załącznik sporządzono na mapie zasadniczej w postaci wektorowej, wydanej w dniu 25.10.2022 r. przez Starostwo Powiatowe w Lublinie na podstawie wniosku o udostępnienie danych zgromadzonych w rejestrze publicznym. Układ PUVG 2000, strefa 8 (EPSG 2179).



LEGENDA USTALENIA OBOWIĄZUJĄCE

- granica obszaru objętego planem miejscowym
- linia rozgraniczająca tereny o różnym przeznaczeniu lub różnych zasadach zagospodarowania
- nieprzekraczalna linia zabudowy
- MN teren zabudowy mieszkaniowej jednorodzinnej
- 6,0 wymiary
- ### OZNACZENIA INFORMACYJNE
- obsługa komunikacyjna
- KDG informacyjne oznaczenie dróg wynikające z obowiązującego MPZP

Teren wskazany na załączniku w całości położony jest w granicach Obszaru Chronionego Krajobrazu Dolny Ciemięgi

Obszar objęty planem w całości zlokalizowany jest w granicach udokumentowanego Głównego Zbiornika Wód Podziemnych nr 406 Niecka Lubelska

Załącznik nr 43 do Uchwały
nr
Rady Gminy Niemce
z dnia r.

Przewodniczący
Rady Gminy Niemce

.....



Zmiana miejscowego planu zagospodarowania
przestrzennego Gminy Niemce - część II
STREFA 19 - Dys

skala
rysunku
1:1 000

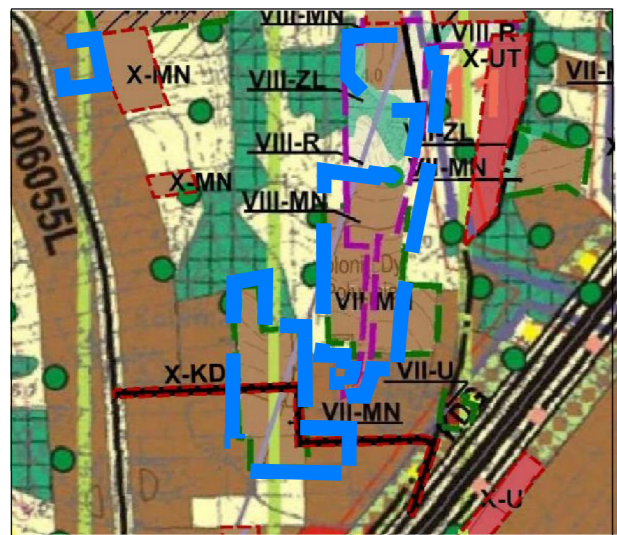
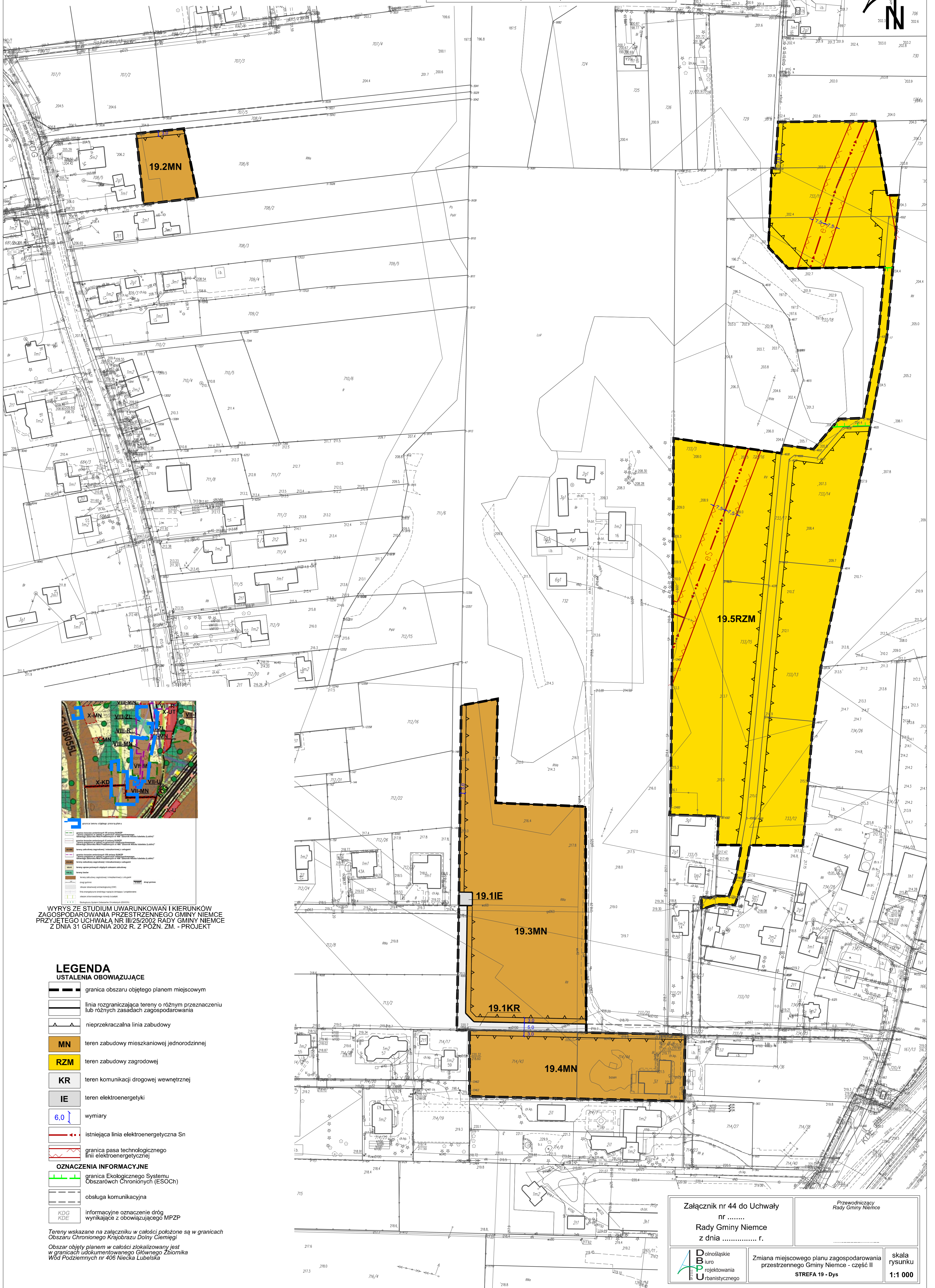
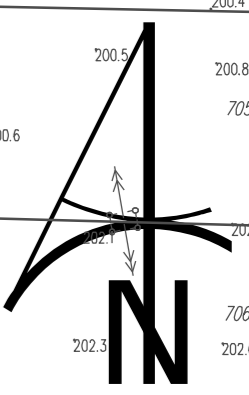


ZMIANA MIEJSCOWEGO PLANU ZAGOSPODAROWANIA PRZESTRZENNEGO GMINY NIEMCE - CZĘŚĆ II

CZĘŚĆ GRAFICZNA PLANU
obręb Dys

0 10 50 100[m]

Załącznik sporządzono na mapie zasadniczej w postaci wektorowej, wydanej w dniu 25.10.2022 r. przez Starostwo Powiatowe w Lublinie na podstawie wniosku o udostępnienie danych zgromadzonych w rejestrze publicznym. Układ PUWG 2000, strefa 8 (EPSG 2179).



WYRYS ZE STUDIUM UWARUNKOWAŃ I KIERUNKÓW ZAGOSPODAROWANIA PRZESTRZENNEGO GMINY NIEMCE PRZYJĘTEGO UCHWAŁĄ NR III/25/2002 RADY GMINY NIEMCE Z DNIA 31 GRUDNIA 2002 R. Z POZŃ. ZM. - PROJEKT

LEGENDA

USTALENIA OBOWIĄZUJĄCE

- granica obszaru objętego planem miejscowym
- linia rozgraniczająca tereny o różnym przeznaczeniu lub różnych zasadach zagospodarowania
- nieprzekraczalna linia zabudowy
- MN teren zabudowy mieszkaniowej jednorodzinnej
- RZM teren zabudowy zagrodowej
- KR teren komunikacji drogowej wewnętrznej
- IE teren elektroenergetyki
- 6.0 wymiary
- istniejąca linia elektroenergetyczna Sn
- granica pasa technologicznego linii elektroenergetycznej

OZNACZENIA INFORMACYJNE

- granica Ekologicznego Systemu Obszarów Chronionych (ESOCh)
- obsługa komunikacyjna
- informacyjne oznaczenie dróg wynikające z obowiązującego MPZP


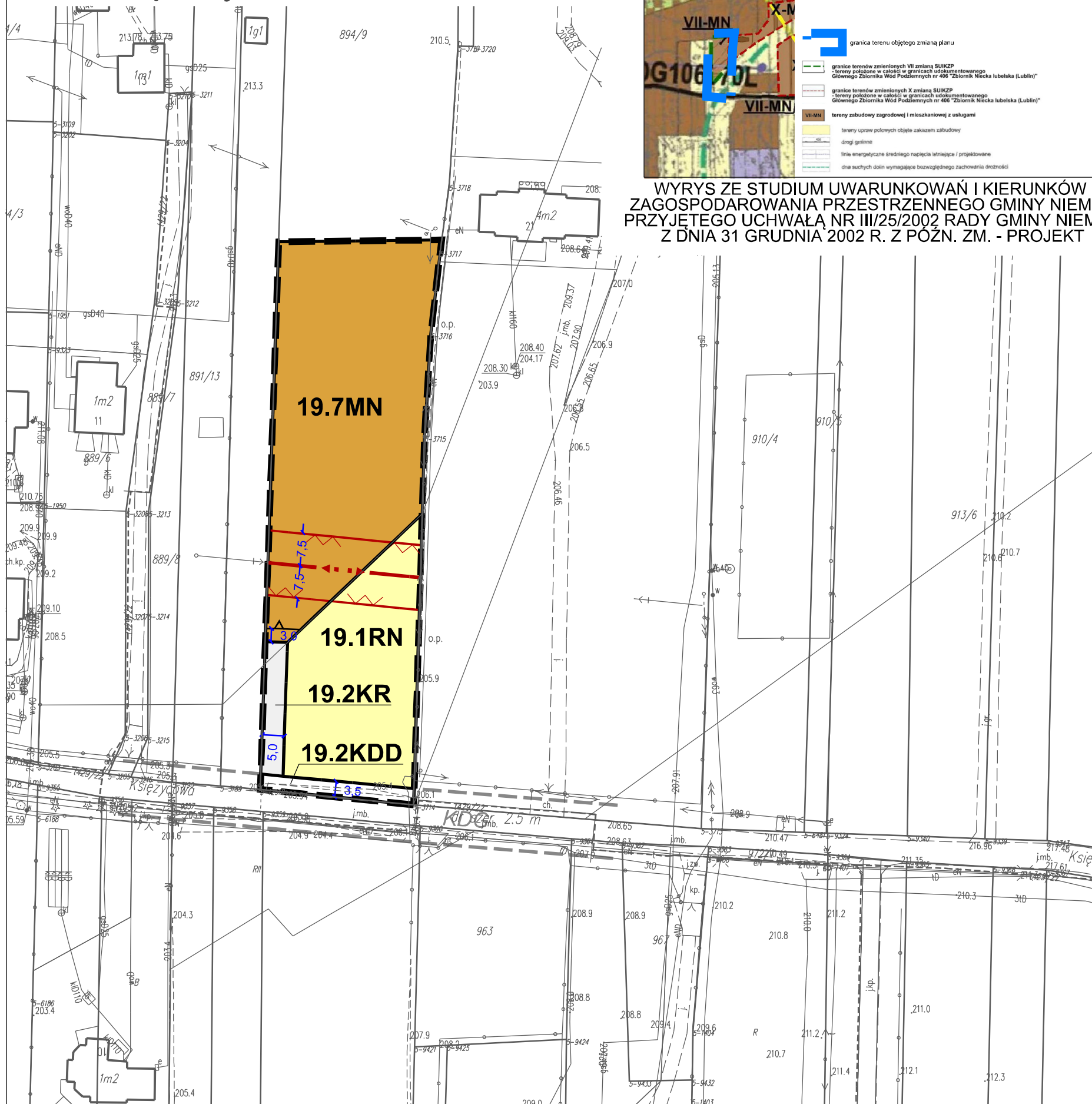
Tereny wskazane na załączniku w całości położone są w granicach Obszaru Chronionego Krajobrazu Doliny Ciemiegi
Obszar objęty planem w całości zlokalizowany jest w granicach udokumentowanego Głównego Zbiornika Wód Podziemnych nr 406 Niecka Lubelska

Załącznik nr 44 do Uchwały nr Rady Gminy Niemce z dnia r.	Przewodniczący Rady Gminy Niemce
 Dłolnośćkie Buro rojektowania Urbanistycznego	Zmiana miejscowego planu zagospodarowania przestrzennego Gminy Niemce - część II STREFA 19 - Dys
skala rysunku 1:1 000	




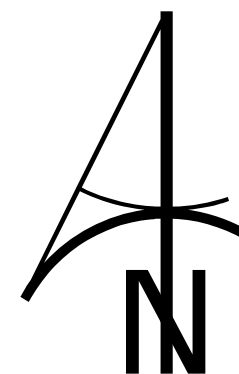
ZMIANA MIEJSCOWEGO PLANU ZAGOSPODAROWANIA PRZESTRZENNEGO GMINY NIEMCE - CZĘŚĆ II

CZĘŚĆ GRAFICZNA PLANU obręb Dys



WYRYS ZE STUDIUM UWARUNKOWAŃ I KIERUNKÓW ZAGOSPODAROWANIA PRZESTRZENNEGO GMINY NIEMCE PRZYJĘTEGO UCHWAŁĄ NR III/25/2002 RADY GMINY NIEMCE Z DNIA 31 GRUDNIA 2002 R. Z POŻN. ZM. - PROJEKT

Załącznik sporządzono na mapie zasadniczej w postaci wektorowej, wydanej w dniu 25.10.2022 r. przez Starostwo Powiatowe w Lublinie na podstawie wniosku o udostępnienie danych zgromadzonych w rejestrze publicznym. Układ PUVG 2000, strefa 8 (EPSG 2179).



LEGENDA USTALENIA OBOWIĄZUJĄCE

- granica obszaru objętego planem miejscowym
- linia rozgraniczająca tereny o różnym przeznaczeniu lub różnych zasadach zagospodarowania
- nieprzekraczalna linia zabudowy
- MN** teren zabudowy mieszkaniowej jednorodzinnej
- RN** teren rolnictwa z zakazem zabudowy
- KDD** teren drogi dojazdowej
- KR** teren komunikacji drogowej wewnętrznej
- wymiary
- istniejąca linia elektroenergetyczna Sn
- granica pasa technologicznego linii elektroenergetycznej
- OZNACZENIA INFORMACYJNE**
- obsługa komunikacyjna
- informacyjne oznaczenie dróg wynikające z obowiązującego MPZP

Obszar objęty planem w całości zlokalizowany jest w granicach udokumentowanego Głównego Zbiornika Wód Podziemnych nr 406 Niecka Lubelska

Załącznik nr 46 do Uchwały
nr
Rady Gminy Niemce
z dnia r.

Przewodniczący
Rady Gminy Niemce



Zmiana miejscowego planu zagospodarowania
przestrzennego Gminy Niemce - część II
STREFA 19 - Dys

skala
rysunku
1:1 000



ZMIANA MIEJSCOWEGO PLANU ZAGOSPODAROWANIA PRZESTRZENNEGO GMINY NIEMCE - CZĘŚĆ II

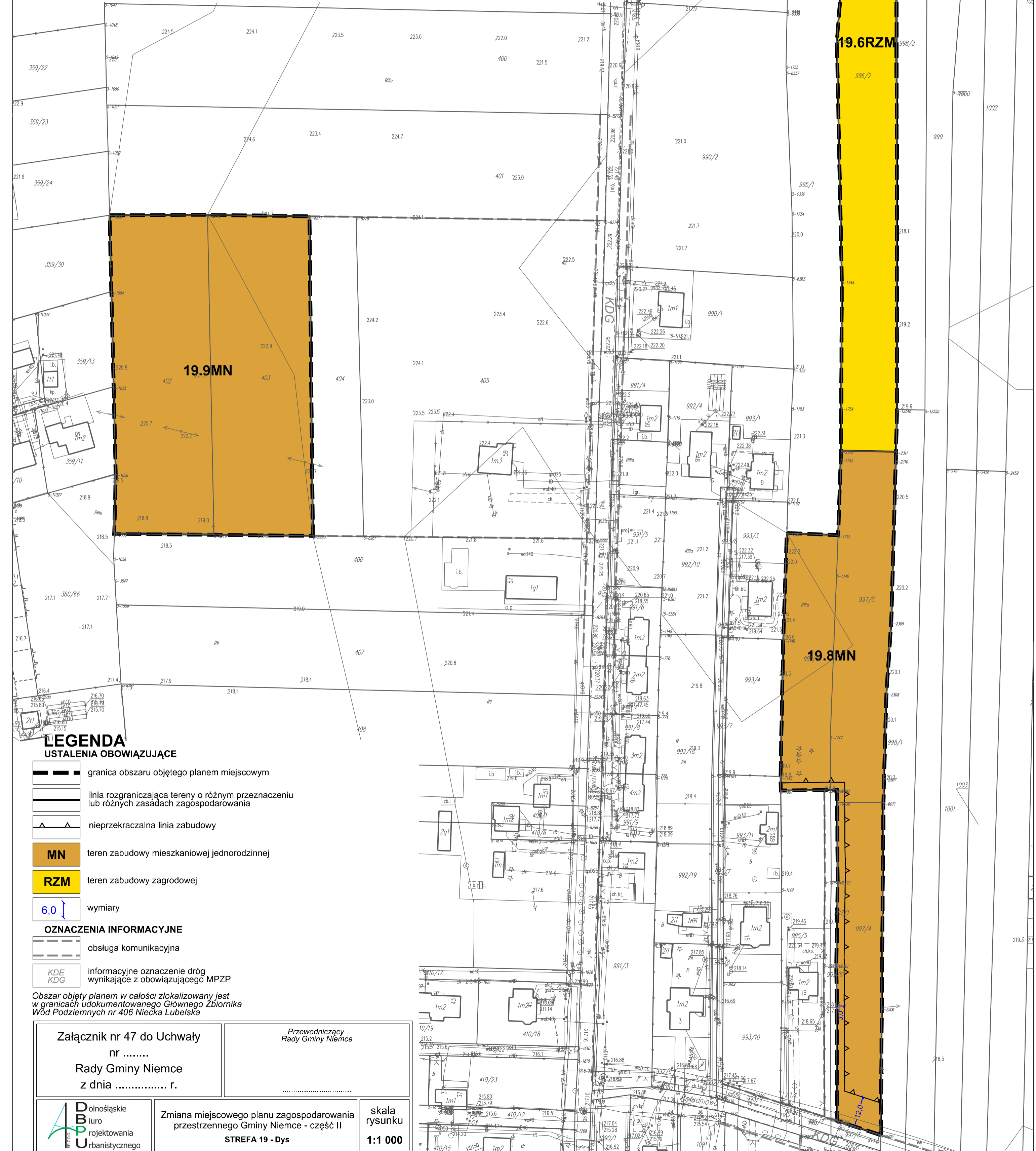
CZĘŚĆ GRAFICZNA PLANU
obręb Dys

Załącznik sporządzono na mapie zasadniczej w postaci wektorowej, wydanej w dniu 25.10.2022 r. przez Starostwo Powiatowe w Lublinie na podstawie wniosku o udostępnienie danych zgromadzonych w rejestrze publicznym. Układ PUVG 2000, strefa 8 (EPSG 2179).

0 10 50 100[m]



WYRYS ZE STUDIUM UWARUNKOWAŃ I KIERUNKÓW ZAGOSPODAROWANIA PRZESTRZENNEGO GMINY NIEMCE PRZYJĘTEGO UCHWAŁĄ NR III/25/2002 RADY GMINY NIEMCE Z DNIA 31 GRUDNIA 2002 R. Z POŻN. ZM. - PROJEKT



LEGENDA USTALENIA OBOWIĄZUJĄCE

- granica obszaru objętego planem miejscowym
- linia rozgraniczająca tereny o różnym przeznaczeniu lub różnych zasadach zagospodarowania
- nieprzekraczalna linia zabudowy
- MN teren zabudowy mieszkaniowej jednorodzinnej
- RZM teren zabudowy zagrodowej
- 6.0 wymiary

OZNACZENIA INFORMACYJNE

- obsługa komunikacyjna
- informacyjne oznaczenie dróg wynikające z obowiązującego MPZP

Obszar objęty planem w całości zlokalizowany jest w granicach udokumentowanego Głównego Zbiornika Wód Podziemnych nr 406 Niecka Lubelska

Załącznik nr 47 do Uchwały nr
Rady Gminy Niemce
z dnia r.

Przewodniczący
Rady Gminy Niemce

Dołoślaskie Biuro Projektowania Urbanistycznego


Zmiana miejscowego planu zagospodarowania przestrzennego Gminy Niemce - część II
STREFA 19 - Dys

skala rysunku
1:1 000

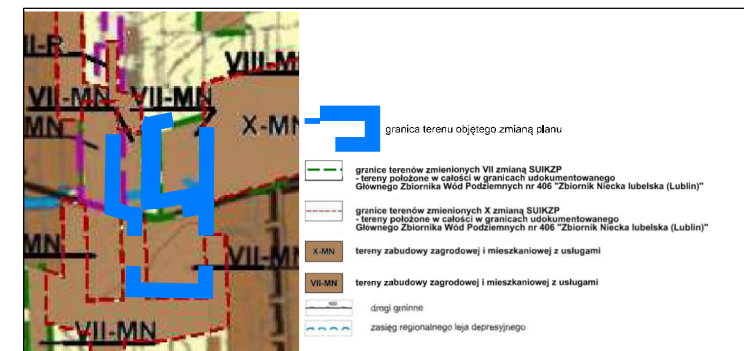


ZMIANA MIEJSCOWEGO PLANU ZAGOSPODAROWANIA PRZESTRZENNEGO GMINY NIEMCE - CZĘŚĆ II

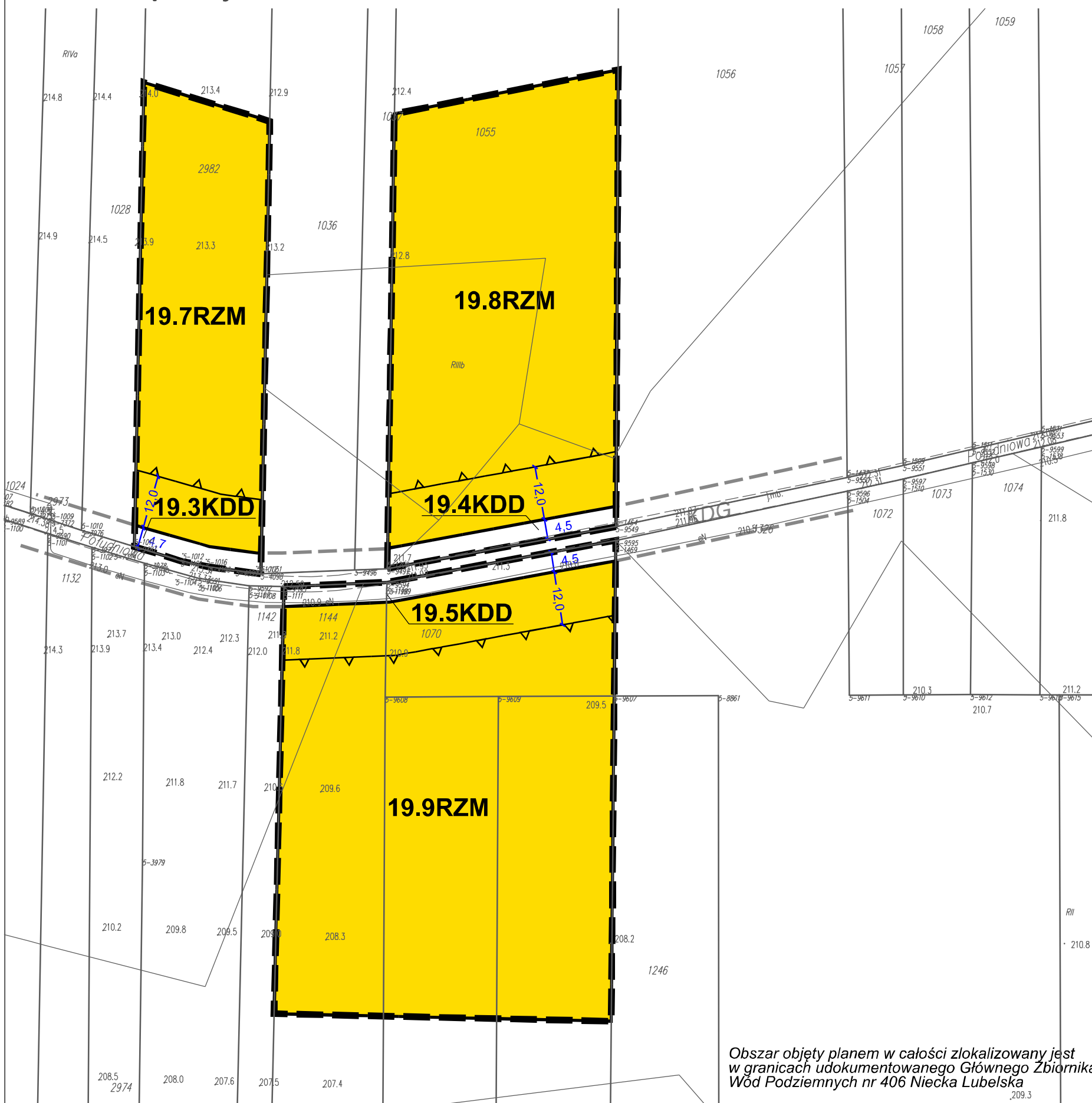
CZĘŚĆ GRAFICZNA PLANU obręb Dys



Załącznik sporządzono na mapie zasadniczej w postaci wektorowej, wydanej w dniu 25.10.2022 r. przez Starostwo Powiatowe w Lublinie na podstawie wniosku o udostępnienie danych zgromadzonych w rejestrze publicznym. Układ PUVG 2000, strefa 8 (EPSG 2179).



WYRYS ZE STUDYUM UWARUNKOWAŃ I KIERUNKÓW ZAGOSPODAROWANIA PRZESTRZENNEGO GMINY NIEMCE PRZYJĘTEGO UCHWAŁĄ NR III/25/2002 RADY GMINY NIEMCE Z DNIA 31 GRUDNIA 2002 R. Z POŻN. ZM. - PROJEKT



LEGENDA

USTALENIA OBOWIĄZUJĄCE

- granica obszaru objętego planem miejscowym
- linia rozgraniczająca tereny o różnym przeznaczeniu lub różnych zasadach zagospodarowania
- nieprzekraczalna linia zabudowy
- RZM** teren zabudowy zagrodowej
- KDD** teren drogi dojazdowej
- 6,0** wymiary

OZNACZENIA INFORMACYJNE

- obsługa komunikacyjna
- KDG** informacyjne oznaczenie dróg wynikające z obowiązującego MPZP

Załącznik nr 48 do Uchwały
nr
Rady Gminy Niemce
z dnia r.

Przewodniczący
Rady Gminy Niemce

.....



Zmiana miejscowego planu zagospodarowania
przestrzennego Gminy Niemce - część II

STREFA 19 - Dys


skala
rysunku
1:1 000

Obszar objęty planem w całości zlokalizowany jest w granicach udokumentowanego Głównego Zbiornika Wód Podziemnych nr 406 Niecka Lubelska

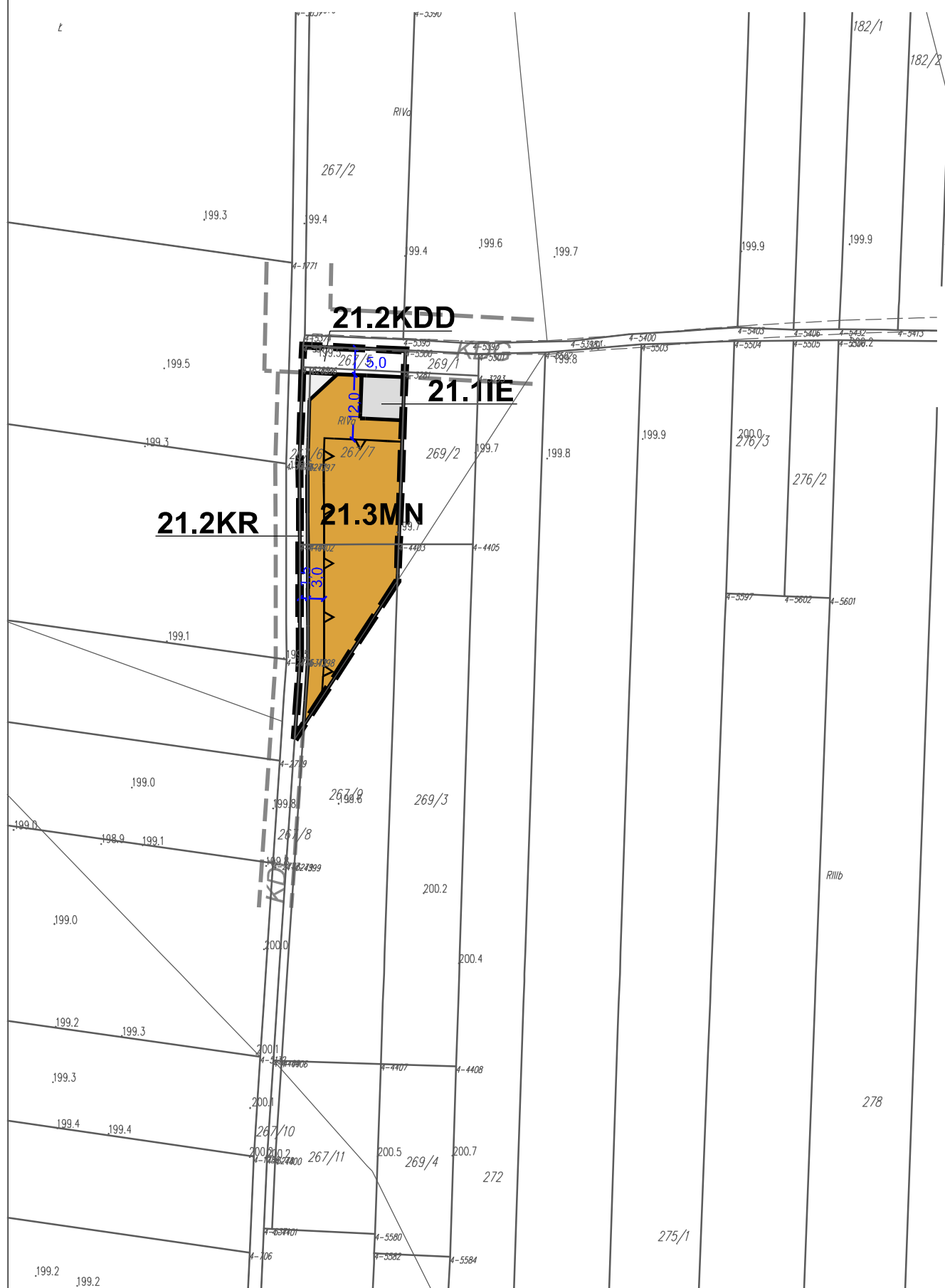


ZMIANA MIEJSCOWEGO PLANU ZAGOSPODAROWANIA PRZESTRZENNEGO GMINY NIEMCE - CZĘŚĆ II

CZĘŚĆ GRAFICZNA PLANU obręb Ciecierzyn



Załącznik sporządzono na mapie zasadniczej w postaci wektorowej, wydanej w dniu 25.10.2022 r. przez Starostwo Powiatowe w Lublinie na podstawie wniosku o udostępnienie danych zgromadzonych w rejestrze publicznym. Układ PUGW 2000, strefa 8 (EPSG 2179).



LEGENDA

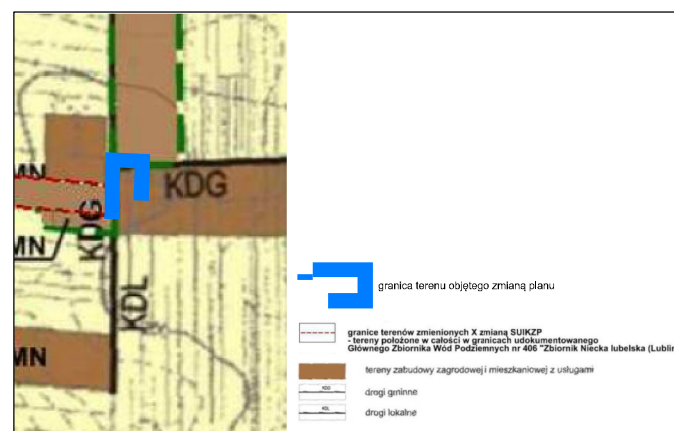
USTALENIA OBOWIĄZUJĄCE

- granica obszaru objętego planem miejscowym
- linia rozgraniczająca tereny o różnym przeznaczeniu lub różnych zasadach zagospodarowania
- nieprzekraczalna linia zabudowy
- MN** teren zabudowy mieszkaniowej jednorodzinnej
- KDD** teren drogi dojazdowej
- KR** teren komunikacji drogowej wewnętrznej
- IE** teren elektroenergetyki
- 6,0** wymiary

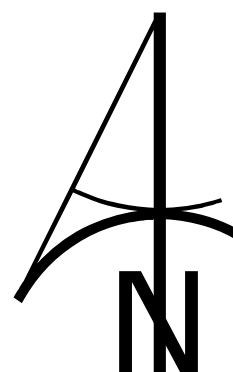
OZNACZENIA INFORMACYJNE

- obsługa komunikacyjna
- KDG**
KDL informacyjne oznaczenie dróg wynikające z obowiązującego MPZP

Obszar objęty planem w całości zlokalizowany jest w granicach udokumentowanego Głównego Zbiornika Wód Podziemnych nr 406 Niecka Lubelska



WYRYS ZE STUDIUM UWARUNKOWAŃ I KIERUNKÓW ZAGOSPODAROWANIA PRZESTRZENNEGO GMINY NIEMCE PRZYJĘTEGO UCHWAŁĄ NR III/25/2002 RADY GMINY NIEMCE Z DNIA 31 GRUDNIA 2002 R. Z POŻN. ZM. - PROJEKT



Załącznik nr 49 do Uchwały
nr
Rady Gminy Niemce
z dnia r.

Przewodniczący
Rady Gminy Niemce

.....



Zmiana miejscowego planu zagospodarowania przestrzennego Gminy Niemce - część II
STREFA 21 - Ciecierzyn

skala
rysunku
1:1 000



ZMIANA MIEJSCOWEGO PLANU ZAGOSPODAROWANIA PRZESTRZENNEGO GMINY NIEMCE - CZĘŚĆ II

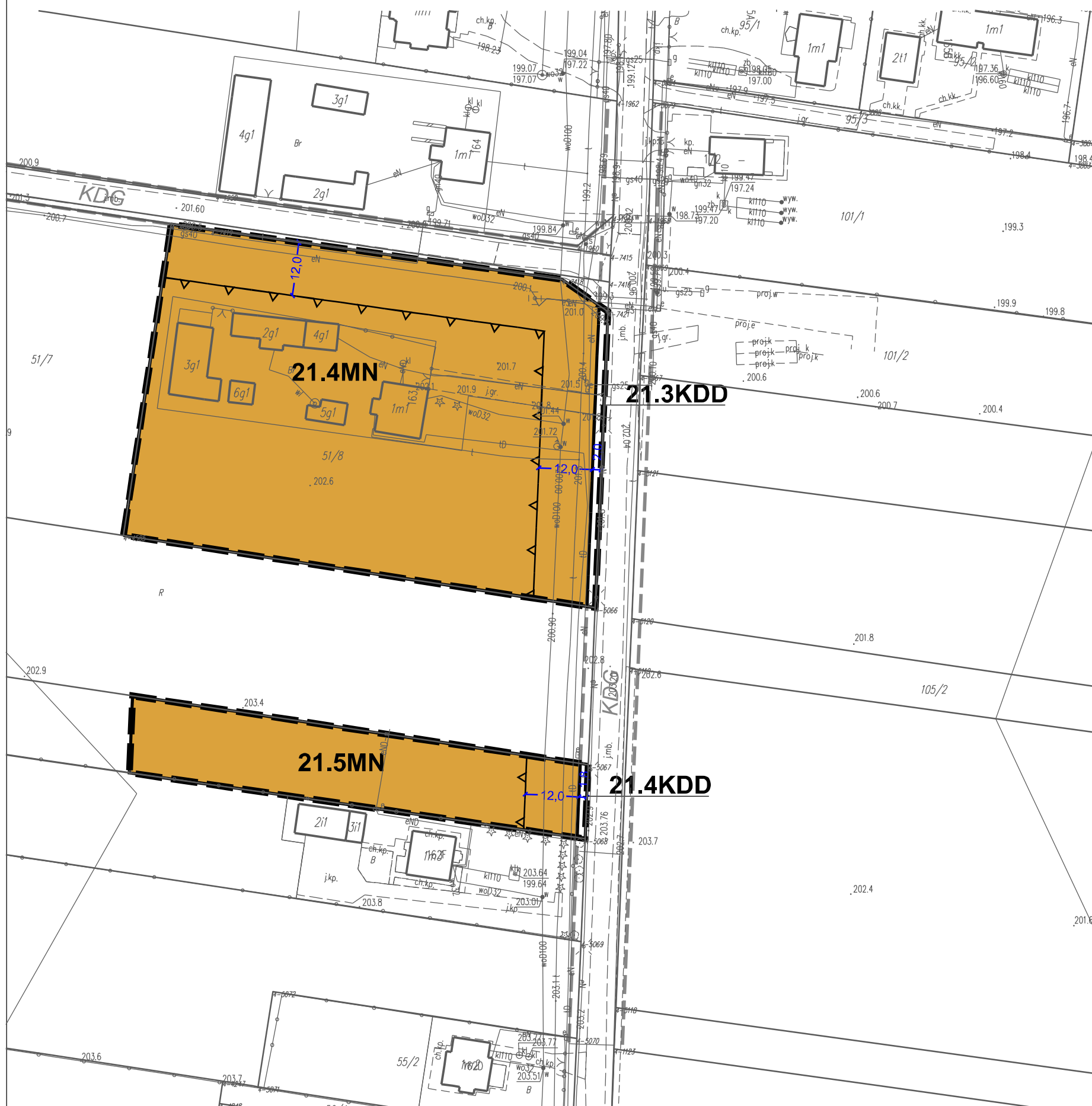
CZĘŚĆ GRAFICZNA PLANU obręb Ciecierzyn

0 10 50 100[m]

Załącznik sporządzono na mapie zasadniczej w postaci wektorowej, wydanej w dniu 25.10.2022 r. przez Starostwo Powiatowe w Lublinie na podstawie wniosku o udostępnienie danych zgromadzonych w rejestrze publicznym. Układ PUVG 2000, strefa 8 (EPSG 2179).



WYRYS ZE STUDIUM UWARUNKOWAŃ I KIERUNKÓW ZAGOSPODAROWANIA PRZESTRZENNEGO GMINY NIEMCE PRZYJĘTEGO UCHWAŁĄ NR III/25/2002 RADY GMINY NIEMCE Z DNIA 31 GRUDNIA 2002 R. Z POŻN. ZM. - PROJEKT



LEGENDA USTALENIA OBOWIĄZUJĄCE

- granica obszaru objętego planem miejscowym
- linia rozgraniczająca tereny o różnym przeznaczeniu lub różnych zasadach zagospodarowania
- nieprzekraczalna linia zabudowy
- MN** teren zabudowy mieszkaniowej jednorodzinnej
- KDD** teren drogi dojazdowej
- 6,0** wymiary
- OZNACZENIA INFORMACYJNE**
- obsługa komunikacyjna
- KDG** informacyjne oznaczenie dróg wynikające z obowiązującego MPZP

Obszar objęty planem w całości zlokalizowany jest w granicach udokumentowanego Głównego Zbiornika Wód Podziemnych nr 406 Niecka Lubelska

Załącznik nr 50 do Uchwały
nr
Rady Gminy Niemce
z dnia r.

Przewodniczący
Rady Gminy Niemce

.....




Zmiana miejscowego planu zagospodarowania
przestrzennego Gminy Niemce - część II
STREFA 21 - Ciecierzyn

skala
rysunku
1:1 000



ZMIANA MIEJSCOWEGO PLANU ZAGOSPODAROWANIA PRZESTRZENNEGO GMINY NIEMCE - CZĘŚĆ II

CZĘŚĆ GRAFICZNA PLANU obręb Ciecierzyn



Załącznik sporządzono na mapie zasadniczej w postaci wektorowej, wydanej w dniu 25.10.2022 r. przez Starostwo Powiatowe w Lublinie na podstawie wniosku o udostępnienie danych zgromadzonych w rejestrze publicznym. Układ PUVG 2000, strefa 8 (EPSG 2179).


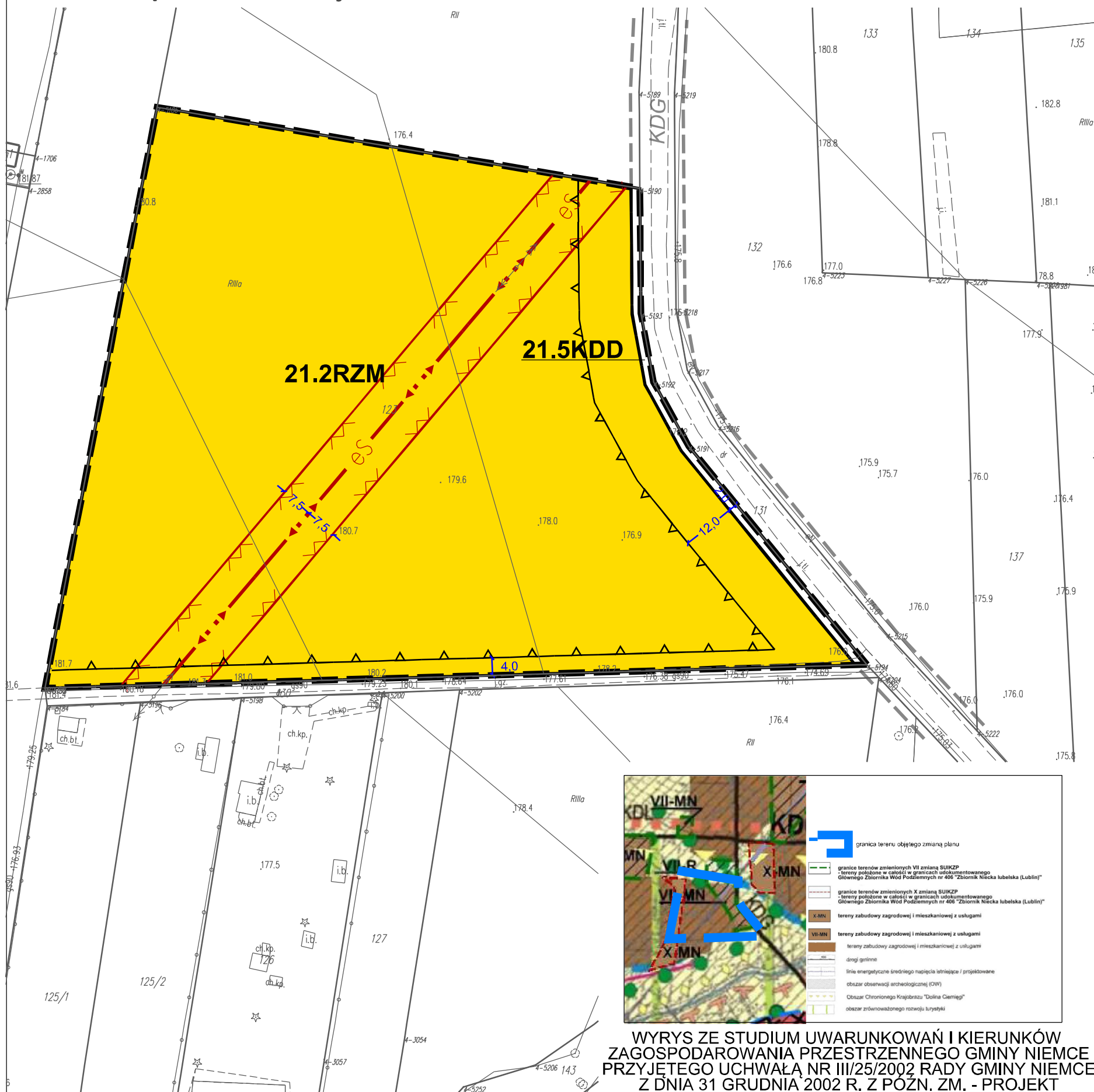


LEGENDA USTALENIA OBOWIĄZUJĄCE

- granica obszaru objętego planem miejscowym
- linia rozgraniczająca tereny o różnym przeznaczeniu lub różnych zasadach zagospodarowania
- nieprzekraczalna linia zabudowy
- RZM** teren zabudowy zagrodowej
- KDD** teren drogi dojazdowej
- 6,0** wymiary
- istniejąca linia elektroenergetyczna Sn
- granica pasa technologicznego linii elektroenergetycznej
- OZNACZENIA INFORMACYJNE**
- obsługa komunikacyjna
- KDG** informacyjne oznaczenie dróg wynikające z obowiązującego MPZP

Tereny wskazane na załączniku w całości położone są w granicach Obszaru Chronionego Krajobrazu Dolny Ciemięgi

Obszar objęty planem w całości zlokalizowany jest w granicach udokumentowanego Głównego Zbiornika Wód Podziemnych nr 406 Niecka Lubelska



WYRYS ZE STUDYUM UWARUNKOWAŃ I KIERUNKÓW ZAGOSPODAROWANIA PRZESTRZENNEGO GMINY NIEMCE PRZYJĘTEGO UCHWAŁĄ NR III/25/2002 RADY GMINY NIEMCE Z DNIA 31 GRUDNIA 2002 R. Z POŻN. ZM. - PROJEKT

Załącznik nr 51 do Uchwały
nr
Rady Gminy Niemce
z dnia r.

Przewodniczący
Rady Gminy Niemce

.....



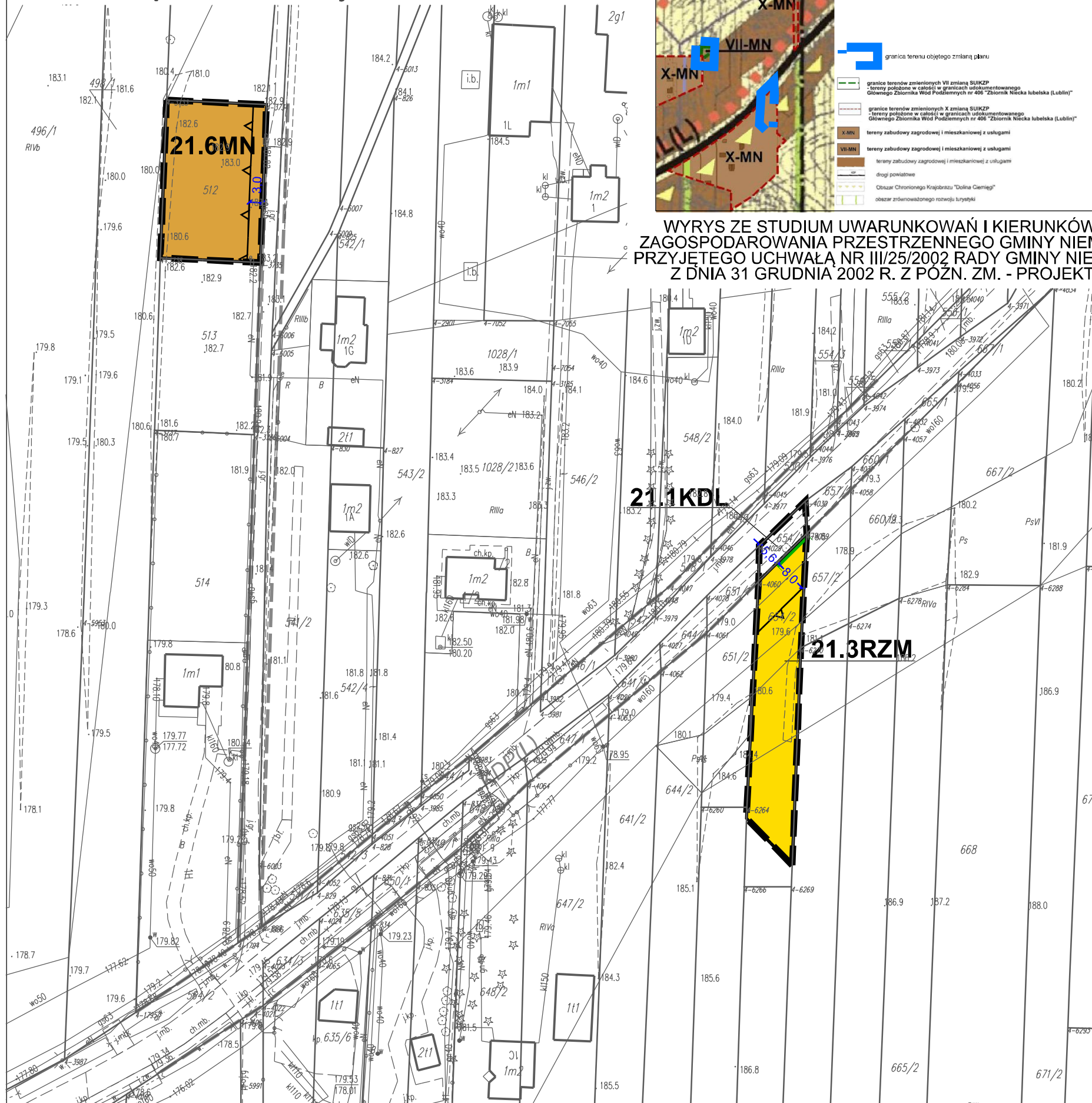
Zmiana miejscowego planu zagospodarowania przestrzennego Gminy Niemce - część II
STREFA 21 - Ciecierzyn

skala
rysunku
1:1 000

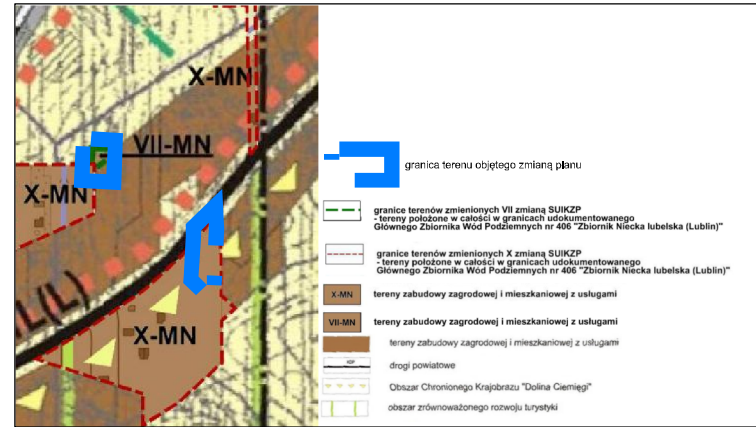


ZMIANA MIEJSCOWEGO PLANU ZAGOSPODAROWANIA PRZESTRZENNEGO GMINY NIEMCE - CZĘŚĆ II

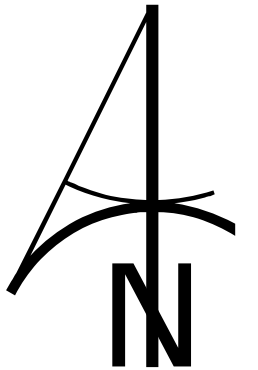

CZĘŚĆ GRAFICZNA PLANU obręb Ciecierzyn



WYRYS ZE STUDYUM UWARUNKOWAŃ I KIERUNKÓW ZAGOSPODAROWANIA PRZESTRZENNEGO GMINY NIEMCE PRZYJĘTEGO UCHWAŁĄ NR III/25/2002 RADY GMINY NIEMCE Z DNIA 31 GRUDNIA 2002 R. Z POŻN. ZM. - PROJEKT



Załącznik sporządzono na mapie zasadniczej w postaci wektorowej, wydanej w dniu 25.10.2022 r. przez Starostwo Powiatowe w Lublinie na podstawie wniosku o udostępnienie danych zgromadzonych w rejestrze publicznym. Układ PUVG 2000, strefa 8 (EPSG 2179).



LEGENDA USTALENIA OBOWIĄZUJĄCE

- granica obszaru objętego planem miejscowym
- linia rozgraniczająca tereny o różnym przeznaczeniu lub różnych zasadach zagospodarowania
- nieprzekraczalna linia zabudowy
- MN teren zabudowy mieszkaniowej jednorodzinnej
- RZM teren zabudowy zagrodowej
- KDL teren drogi lokalnej
- wymiary
- OZNACZENIA INFORMACYJNE**
- granica Obszaru Chronionego Krajobrazu Doliny Ciemęgli
- obsługa komunikacyjna
- informacyjne oznaczenie dróg wynikające z obowiązującego MPZP

Obszar objęty planem w całości zlokalizowany jest w granicach udokumentowanego Głównego Zbiornika Wód Podziemnych nr 406 Niecka Lubelska

Załącznik nr 52 do Uchwały
nr
Rady Gminy Niemce
z dnia r.

Przewodniczący
Rady Gminy Niemce

.....



Zmiana miejscowego planu zagospodarowania
przestrzennego Gminy Niemce - część II


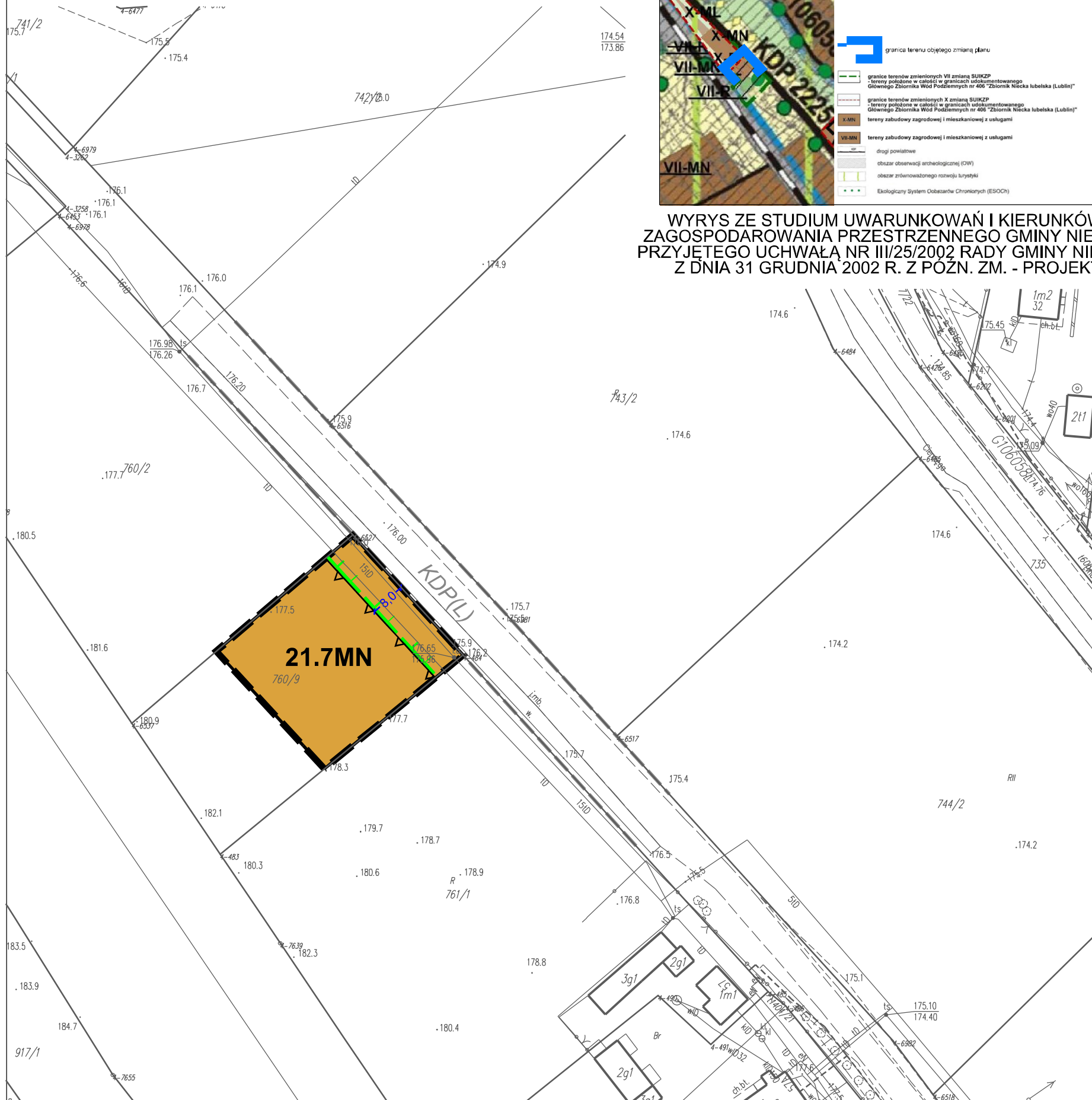
STREFA 21 - Ciecierzyn

skala
rysunku
1:1 000



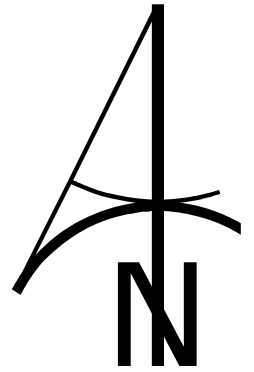
ZMIANA MIEJSCOWEGO PLANU ZAGOSPODAROWANIA PRZESTRZENNEGO GMINY NIEMCE - CZĘŚĆ II

CZĘŚĆ GRAFICZNA PLANU obręb Ciecierzyn



WYRYS ZE STUDYUM UWARUNKOWAŃ I KIERUNKÓW ZAGOSPODAROWANIA PRZESTRZENNEGO GMINY NIEMCE PRZYJĘTEGO UCHWAŁĄ NR III/25/2002 RADY GMINY NIEMCE Z DNIA 31 GRUDNIA 2002 R. Z POŻN. ZM. - PROJEKT

Załącznik sporządzono na mapie zasadniczej w postaci wektorowej, wydanej w dniu 25.10.2022 r. przez Starostwo Powiatowe w Lublinie na podstawie wniosku o udostępnienie danych zgromadzonych w rejestrze publicznym. Układ PUVG 2000, strefa 8 (EPSG 2179).



LEGENDA

USTALENIA OBOWIĄZUJĄCE

- granica obszaru objętego planem miejscowym
- linia rozgraniczająca tereny o różnym przeznaczeniu lub różnych zasadach zagospodarowania
- nieprzekraczalna linia zabudowy
- MN teren zabudowy mieszkaniowej jednorodzinnej
- 6.0 wymiary

OZNACZENIA INFORMACYJNE

- granica Ekologicznego Systemu Obszarów Chronionych (ESOC)
- obsługa komunikacyjna
- informacyjne oznaczenie dróg wynikające z obowiązującego MPZP

Teren wskazany na załączniku w całości położony jest w granicach Obszaru Chronionego Krajobrazu Dolny Ciemiegi

Obszar objęty planem w całości zlokalizowany jest w granicach udokumentowanego Głównego Zbiornika Wód Podziemnych nr 406 Niecka Lubelska

Załącznik nr 53 do Uchwały nr Rady Gminy Niemce z dnia r.		Przewodniczący Rady Gminy Niemce	
	Zmiana miejscowego planu zagospodarowania przestrzennego Gminy Niemce - część II		skala rysunku
	STREFA 21 - Ciecierzyn		1:1 000

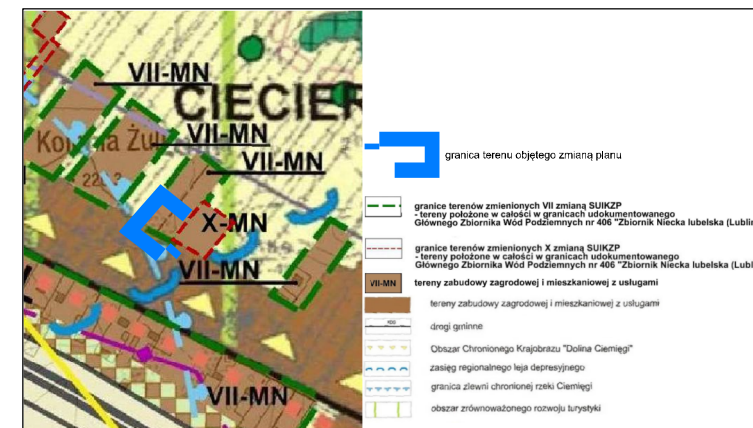
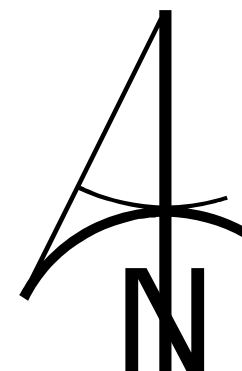
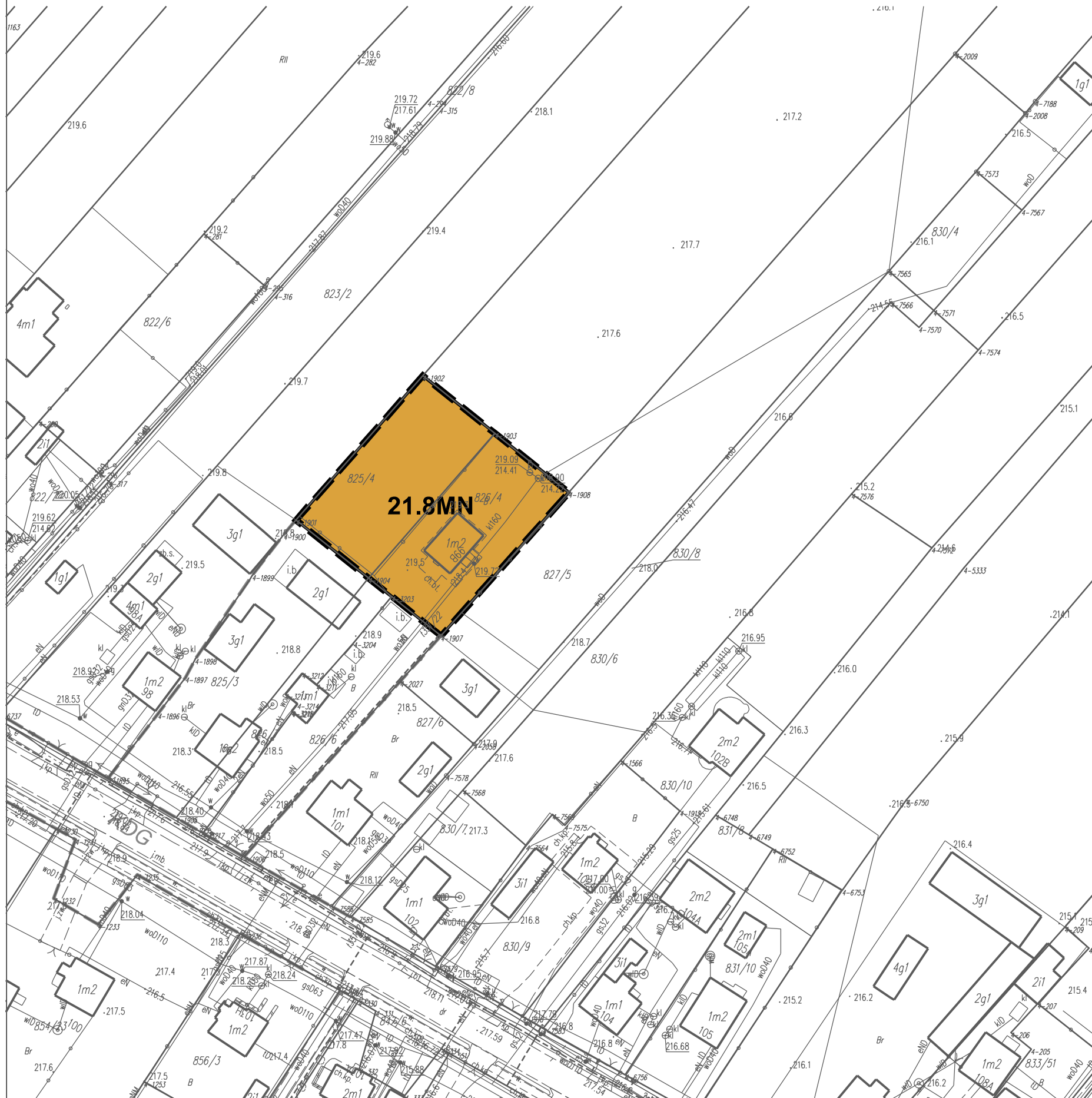


ZMIANA MIEJSCOWEGO PLANU ZAGOSPODAROWANIA PRZESTRZENNEGO GMINY NIEMCE - CZĘŚĆ II

CZĘŚĆ GRAFICZNA PLANU obręb Ciecierzyn



Załącznik sporządzono na mapie zasadniczej w postaci wektorowej, wydanej w dniu 25.10.2022 r. przez Starostwo Powiatowe w Lublinie na podstawie wniosku o udostępnienie danych zgromadzonych w rejestrze publicznym. Układ PUGW 2000, strefa 8 (EPSG 2179).



WYRYS ZE STUDYUM UWARUNKOWAŃ I KIERUNKÓW ZAGOSPODAROWANIA PRZESTRZENNEGO GMINY NIEMCE PRZYJĘTEGO UCHWAŁĄ NR III/25/2002 RADY GMINY NIEMCE Z DNIA 31 GRUDNIA 2002 R. Z POZN. ZM. - PROJEKT

LEGENDA

USTALENIA OBOWIĄZUJĄCE

- granica obszaru objętego planem miejscowym
- linia rozgraniczająca tereny o różnym przeznaczeniu lub różnych zasadach zagospodarowania
- MN** teren zabudowy mieszkaniowej jednorodzinnej

OZNACZENIA INFORMACYJNE

- obsługa komunikacyjna
- informacyjne oznaczenie dróg wynikające z obowiązującego MPZP

Teren wskazany na załączniku w całości położony jest w granicach Obszaru Chronionego Krajobrazu Dolny Ciemiegi

Obszar objęty planem w całości zlokalizowany jest w granicach udokumentowanego Głównego Zbiornika Wód Podziemnych nr 406 Niecka Lubelska

Załącznik nr 54 do Uchwały
nr
Rady Gminy Niemce
z dnia r.

Przewodniczący
Rady Gminy Niemce

.....



Zmiana miejscowego planu zagospodarowania przestrzennego Gminy Niemce - część II

STREFA 21 - Ciecierzyn

skala
rysunku
1:1 000

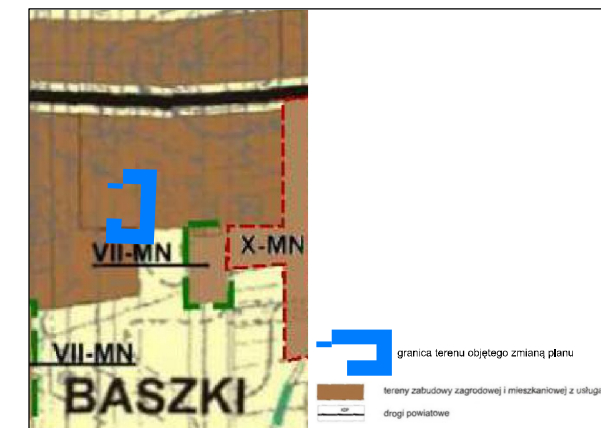


ZMIANA MIEJSCOWEGO PLANU ZAGOSPODAROWANIA PRZESTRZENNEGO GMINY NIEMCE - CZĘŚĆ II

CZĘŚĆ GRAFICZNA PLANU obręb Baszki

0 10 50 100[m]

Załącznik sporządzono na mapie zasadniczej w postaci wektorowej, wydanej w dniu 25.10.2022 r. przez Starostwo Powiatowe w Lublinie na podstawie wniosku o udostępnienie danych zgromadzonych w rejestrze publicznym. Układ PUVG 2000, strefa 8 (EPSG 2179).



WYRYS ZE STUDIUM UWARUNKOWAŃ I KIERUNKÓW ZAGOSPODAROWANIA PRZESTRZENNEGO GMINY NIEMCE PRZYJĘTEGO UCHWAŁĄ NR III/25/2002 RADY GMINY NIEMCE Z DNIA 31 GRUDNIA 2002 R. Z POŻN. ZM. - PROJEKT

LEGENDA

USTALENIA OBOWIĄZUJĄCE

- granica obszaru objętego planem miejscowym
- linia rozgraniczająca tereny o różnym przeznaczeniu lub różnych zasadach zagospodarowania
- nieprzekraczalna linia zabudowy
- MN teren zabudowy mieszkaniowej jednorodzinnej
- 6,0 wymiary

OZNACZENIA INFORMACYJNE

- obsługa komunikacyjna
- informacyjne oznaczenie dróg wynikające z obowiązującego MPZP

Obszar objęty planem w całości zlokalizowany jest w granicach udokumentowanego Głównego Zbiornika Wód Podziemnych nr 406 Niecka Lubelska



Załącznik nr 55 do Uchwały
nr
Rady Gminy Niemce
z dnia r.

Przewodniczący
Rady Gminy Niemce



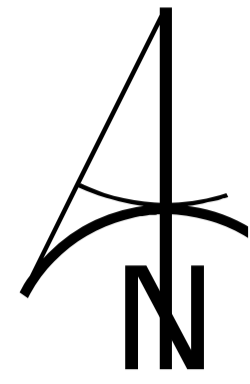
Zmiana miejscowego planu zagospodarowania przestrzennego Gminy Niemce - część II
STREFA 23 - Baszki

skala
rysunku
1:1 000

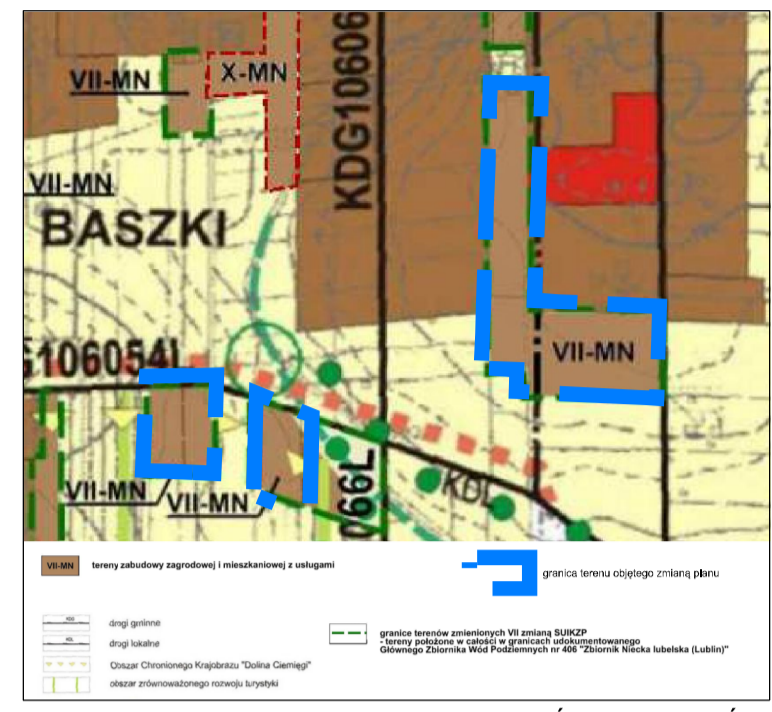


ZMIANA MIEJSCOWEGO PLANU ZAGOSPODAROWANIA PRZESTRZENNEGO GMINY NIEMCE - CZĘŚĆ II

CZĘŚĆ GRAFICZNA PLANU
obręb Baszki / Boduszyn



0 10 50 100[m]



WYRYS ZE STUDIUM UWARUNKOWAŃ I KIERUNKÓW
ZAGOSPODAROWANIA PRZESTRZENNEGO GMINY NIEMCE
PRZYJĘTEGO UCHWAŁĄ NR III/25/2002 RADY GMINY NIEMCE
Z DNIA 31 GRUDNIA 2002 R. Z POZN. ZM. - PROJEKT

Załącznik sporządzono na mapie zasadniczej w postaci wektorowej, wydanej w dniu 25.10.2022 r. przez Starostwo Powiatowe w Lublinie na podstawie wniosku o udostępnienie danych zgromadzonych w rejestrze publicznym. Układ PUWG 2000, strefa 8 (EPSG 2179).

LEGENDA

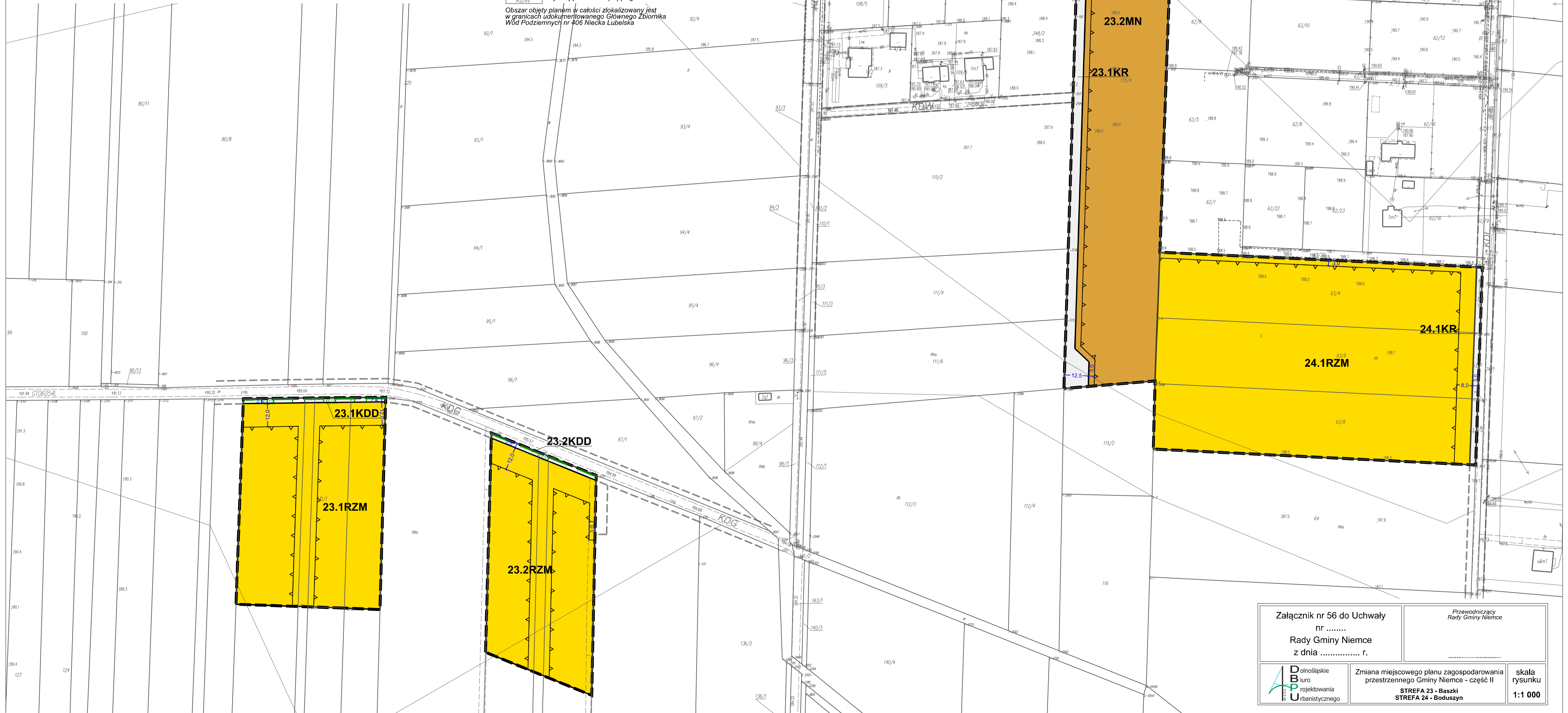
USTALENIA OBOWIĄZUJĄCE

- granica obszaru objętego planem miejscowym
- linia rozgraniczająca tereny o różnym przeznaczeniu lub różnych zasadach zagospodarowania
- nieprzekraczalna linia zabudowy
- MN teren zabudowy mieszkaniowej jednorodzinnej
- RZM teren zabudowy zagrodowej
- KDD teren drogi dojazdowej
- KR teren komunikacji drogowej wewnętrznej
- wymiary

OZNACZENIA INFORMACYJNE

- granica Obszaru Chronionego Krajobrazu Doliny Ciemiegi
- obsługa komunikacyjna
- informacyjne oznaczenie dróg wynikające z obowiązującego MPZP

Obszar objęty planem w całości zlokalizowany jest w granicach udokumentowanego Głównego Zbiornika Wód Podziemnych nr 406 Niecka Lubelska



Załącznik nr 56 do Uchwały nr Rady Gminy Niemce z dnia r.

Przewodniczący Rady Gminy Niemce

Olnośląskie Biuro projektowania Urbanistycznego

Zmiana miejscowego planu zagospodarowania przestrzennego Gminy Niemce - część II
STREFA 23 - Baszki
STREFA 24 - Boduszyn

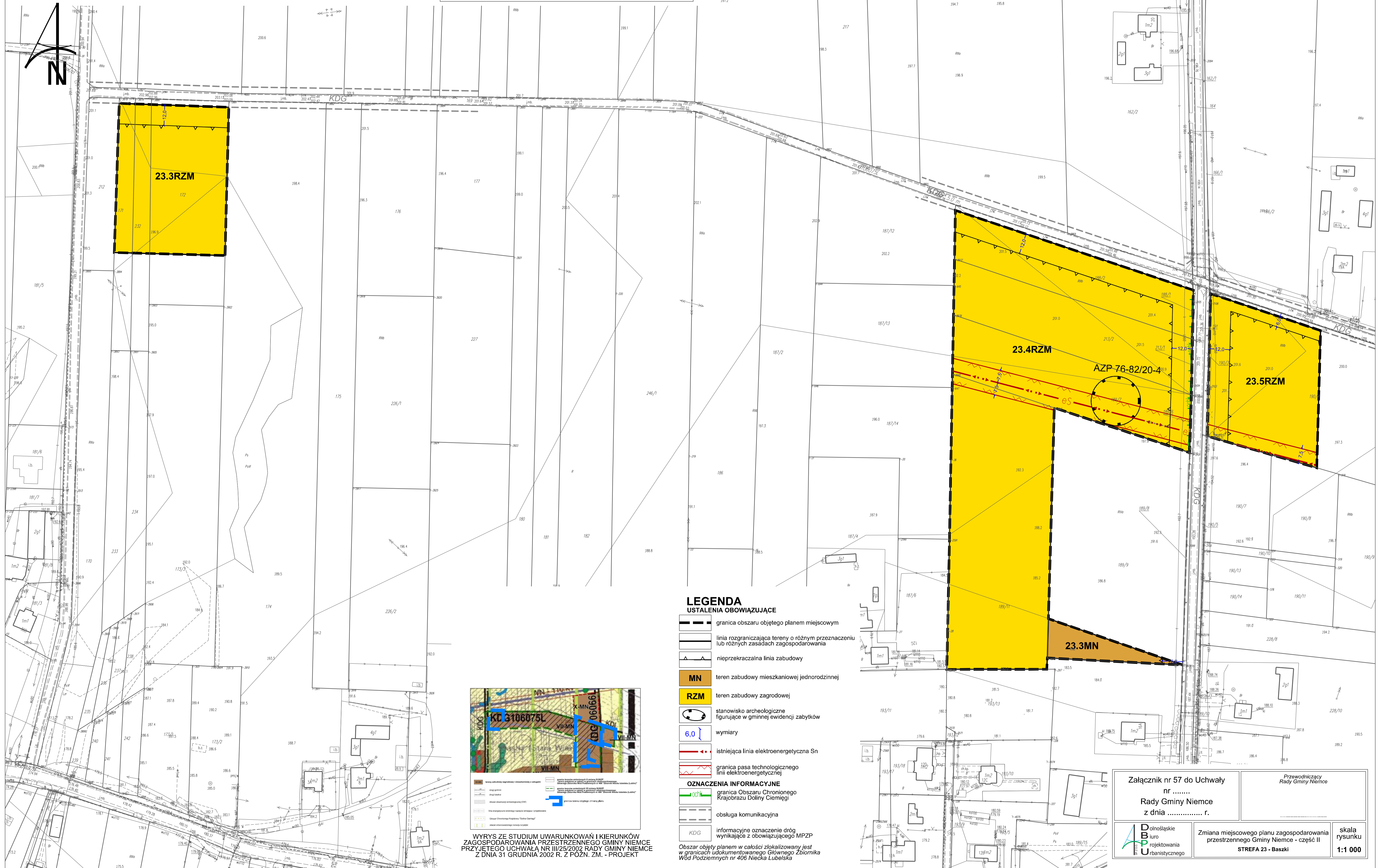
skala rysunku 1:1 000

ZMIANA MIEJSCOWEGO PLANU ZAGOSPODAROWANIA PRZESTRZENNEGO GMINY NIEMCE - CZĘŚĆ II

CZĘŚĆ GRAFICZNA PLANU
obręb Baszki

0 10 50 100[m]

Załącznik sporządzono na mapie zasadniczej w postaci wektorowej, wydanej w dniu 25.10.2022 r. przez Starostwo Powiatowe w Lublinie na podstawie wniosku o udostępnienie danych zgromadzonych w rejestrze publicznym. Układ PUWG 2000, strefa 8 (EPSG 2179).



LEGENDA

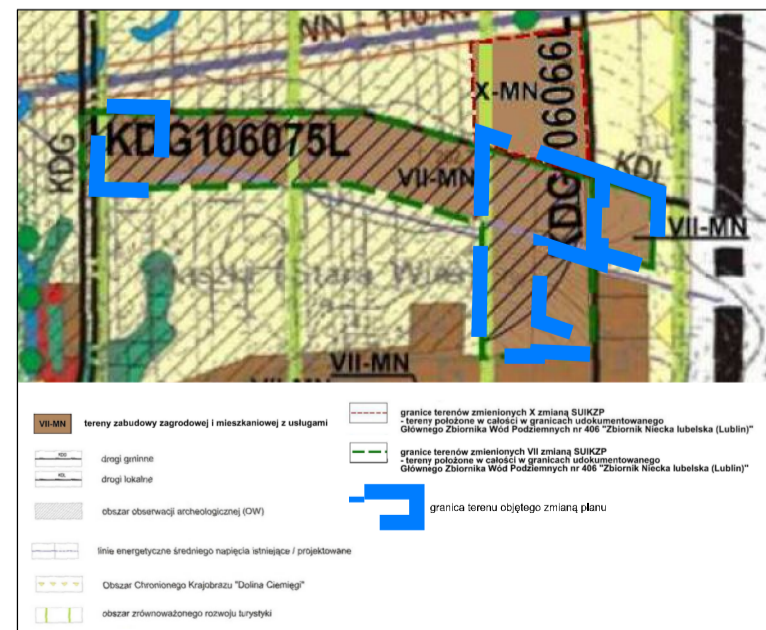
USTALENIA OBOWIĄZUJĄCE

- granica obszaru objętego planem miejscowym
- linia rozgraniczająca tereny o różnym przeznaczeniu lub różnych zasadach zagospodarowania
- nieprzekraczalna linia zabudowy
- MN teren zabudowy mieszkaniowej jednorodzinnej
- RZM teren zabudowy zagrodowej

- stanowisko archeologiczne figurujące w gminnej ewidencji zabytków
- 6,0 wymiary
- istniejąca linia elektroenergetyczna Sn
- granica pasa technologicznego linii elektroenergetycznej

OZNACZENIA INFORMACYJNE

- granica Obszaru Chronionego Krajobrazu Doliny Ciemniej
- obsługa komunikacyjna
- informacyjne oznaczenie dróg wynikające z obowiązującego MPZP



WYRYS ZE STUDIUM UWARUNKOWAŃ I KIERUNKÓW ZAGOSPODAROWANIA PRZESTRZENNEGO GMINY NIEMCE PRZYJĘTEGO UCHWAŁĄ NR III/25/2002 RADY GMINY NIEMCE Z DNIA 31 GRUDNIA 2002 R. Z POŹN. ZM. - PROJEKT

Załącznik nr 57 do Uchwały nr Rady Gminy Niemce z dnia r.

Przewodniczący Rady Gminy Niemce

Dołnośląskie Biuro Projektowania Urbanistycznego

Zmiana miejscowego planu zagospodarowania przestrzennego Gminy Niemce - część II

STREFA 23 - Baszki



skala rysunku 1:1 000



ZMIANA MIEJSCOWEGO PLANU ZAGOSPODAROWANIA PRZESTRZENNEGO GMINY NIEMCE - CZĘŚĆ II

CZĘŚĆ GRAFICZNA PLANU obręb Boduszyn

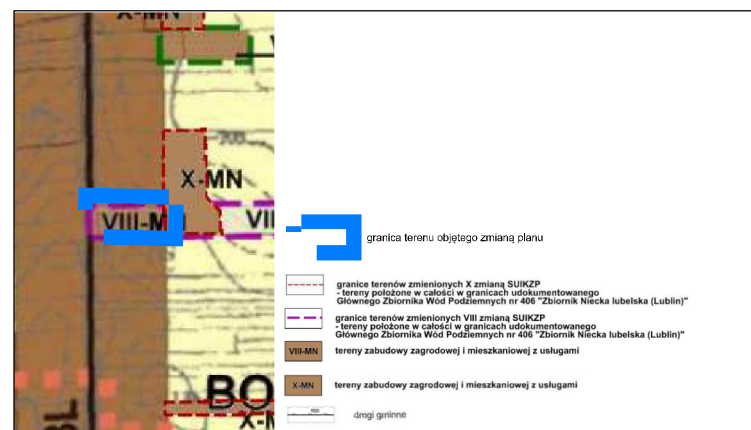
Załącznik sporządzono na mapie zasadniczej w postaci wektorowej, wydanej w dniu 25.10.2022 r. przez Starostwo Powiatowe w Lublinie na podstawie wniosku o udostępnienie danych zgromadzonych w rejestrze publicznym. Układ PUVG 2000, strefa 8 (EPSG 2179).



LEGENDA USTALENIA OBOWIĄZUJĄCE

- granica obszaru objętego planem miejscowym
- linia rozgraniczająca tereny o różnym przeznaczeniu lub różnych zasadach zagospodarowania
- nieprzekraczalna linia zabudowy
- MN-U** teren zabudowy mieszkaniowej jednorodzinnej lub usług
- KDD** teren drogi dojazdowej
- KR** teren komunikacji drogowej wewnętrznej
- 6,0** wymiary
- OZNACZENIA INFORMACYJNE**
- obsługa komunikacyjna
- KDG** informacyjne oznaczenie dróg wynikające z obowiązującego MPZP

Obszar objęty planem w całości zlokalizowany jest w granicach udokumentowanego Głównego Zbiornika Wód Podziemnych nr 406 Niecka Lubelska



WYRYS ZE STUDIUM UWARUNKOWAŃ I KIERUNKÓW ZAGOSPODAROWANIA PRZESTRZENNEGO GMINY NIEMCE PRZYJĘTEGO UCHWAŁĄ NR III/25/2002 RADY GMINY NIEMCE Z DNIA 31 GRUDNIA 2002 R. Z POŻN. ZM. - PROJEKT

Załącznik nr 59 do Uchwały
nr
Rady Gminy Niemce
z dnia r.

Przewodniczący
Rady Gminy Niemce



Zmiana miejscowego planu zagospodarowania przestrzennego Gminy Niemce - część II
STREFA 24 - Boduszyn

skala
rysunku
1:1 000

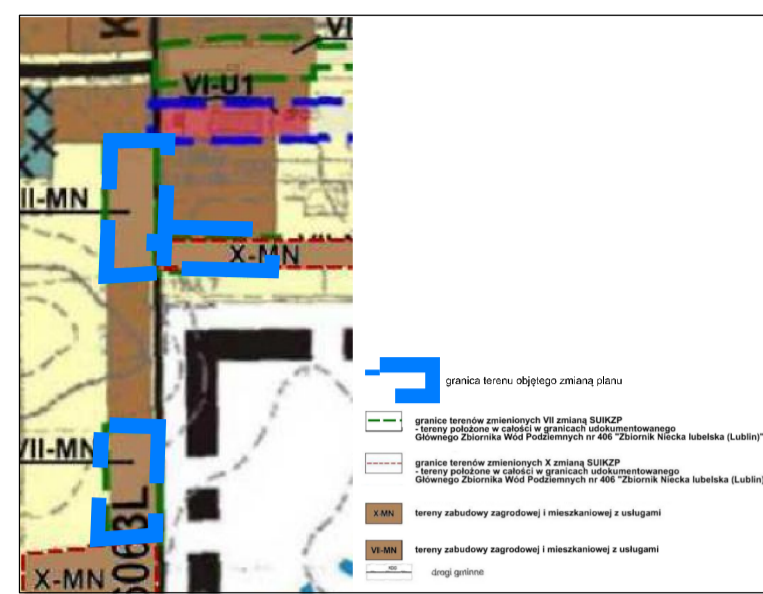
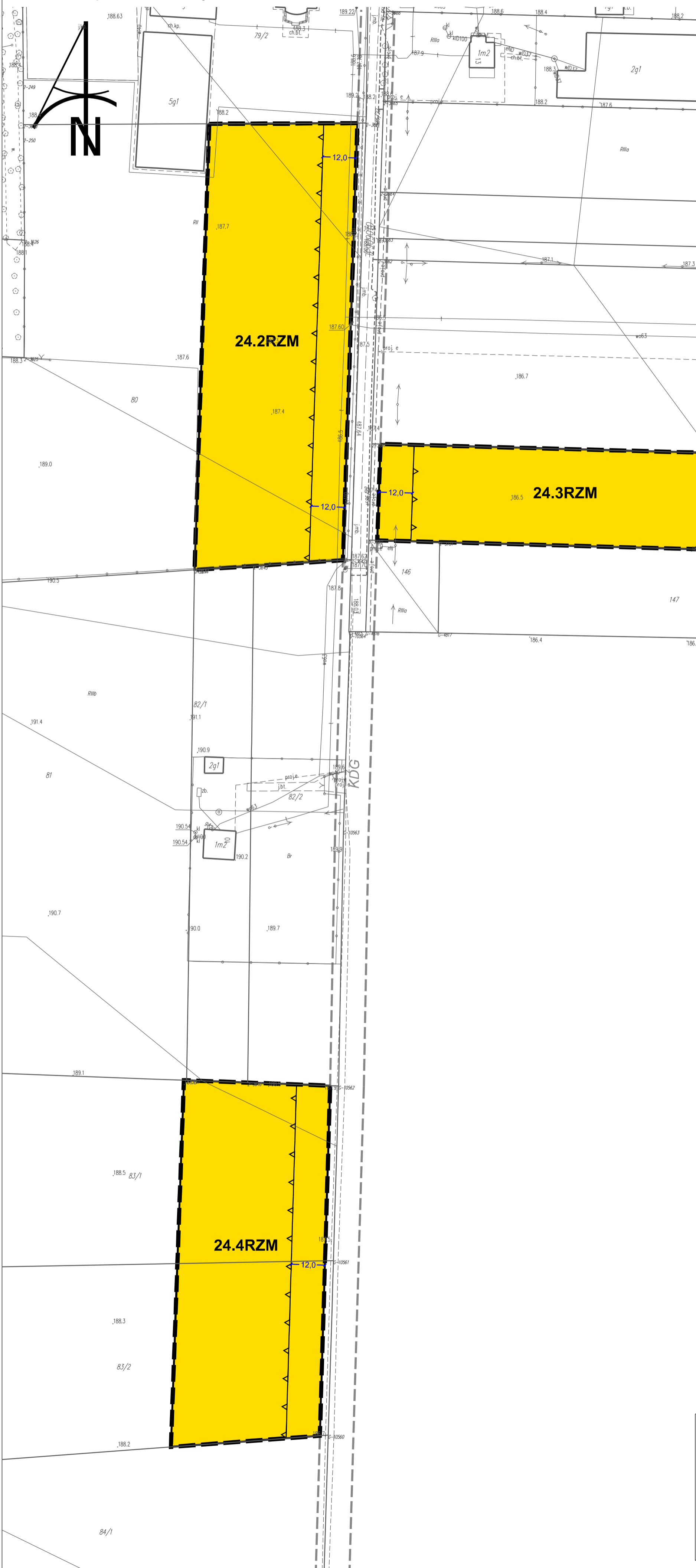


ZMIANA MIEJSCOWEGO PLANU ZAGOSPODAROWANIA PRZESTRZENNEGO GMINY NIEMCE - CZĘŚĆ II

CZĘŚĆ GRAFICZNA PLANU obręb Boduszyn

0 10 50 100[m]

Załącznik sporządzono na mapie zasadniczej w postaci wektorowej, wydanej w dniu 25.10.2022 r. przez Starostwo Powiatowe w Lublinie na podstawie wniosku o udostępnienie danych zgromadzonych w rejestrze publicznym. Układ PUWG 2000, strefa 8 (EPSG 2179).



WYRYS ZE STUDIUM UWARUNKOWAŃ I KIERUNKÓW ZAGOSPODAROWANIA PRZESTRZENNEGO GMINY NIEMCE PRZYJĘTEGO UCHWAŁĄ NR III/25/2002 RADY GMINY NIEMCE Z DNIA 31 GRUDNIA 2002 R. Z POZŃ. ZM. - PROJEKT

LEGENDA USTALENIA OBOWIĄZUJĄCE

- granica obszaru objętego planem miejscowym
- linia rozgraniczająca tereny o różnym przeznaczeniu lub różnych zasadach zagospodarowania
- nieprzekraczalna linia zabudowy
- RZM** teren zabudowy zagrodowej
- 6,0** wymiary
- OZNACZENIA INFORMACYJNE**
- obsługa komunikacyjna
- informacyjne oznaczenie dróg wynikające z obowiązującego MPZP

Obszar objęty planem w całości zlokalizowany jest w granicach udokumentowanego Głównego Zbiornika Wód Podziemnych nr 406 Niecka Lubelska

Załącznik nr 60 do Uchwały
nr
Rady Gminy Niemce
z dnia r.

Przewodniczący
Rady Gminy Niemce



Zmiana miejscowego planu zagospodarowania
przestrzennego Gminy Niemce - część II
STREFA 24 - Boduszyn

skala
rysunku
1:1 000

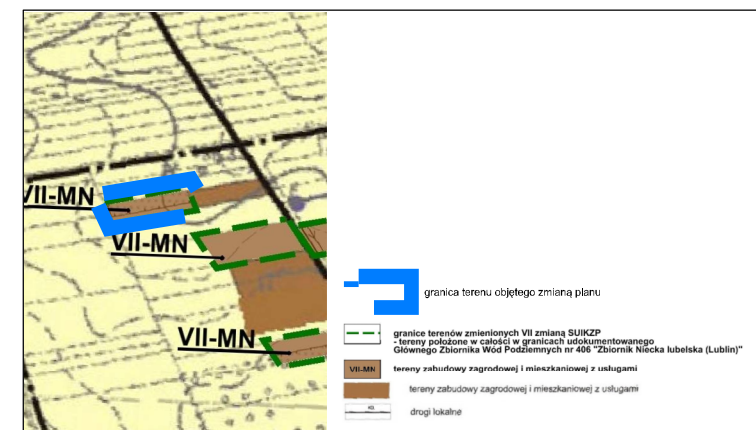
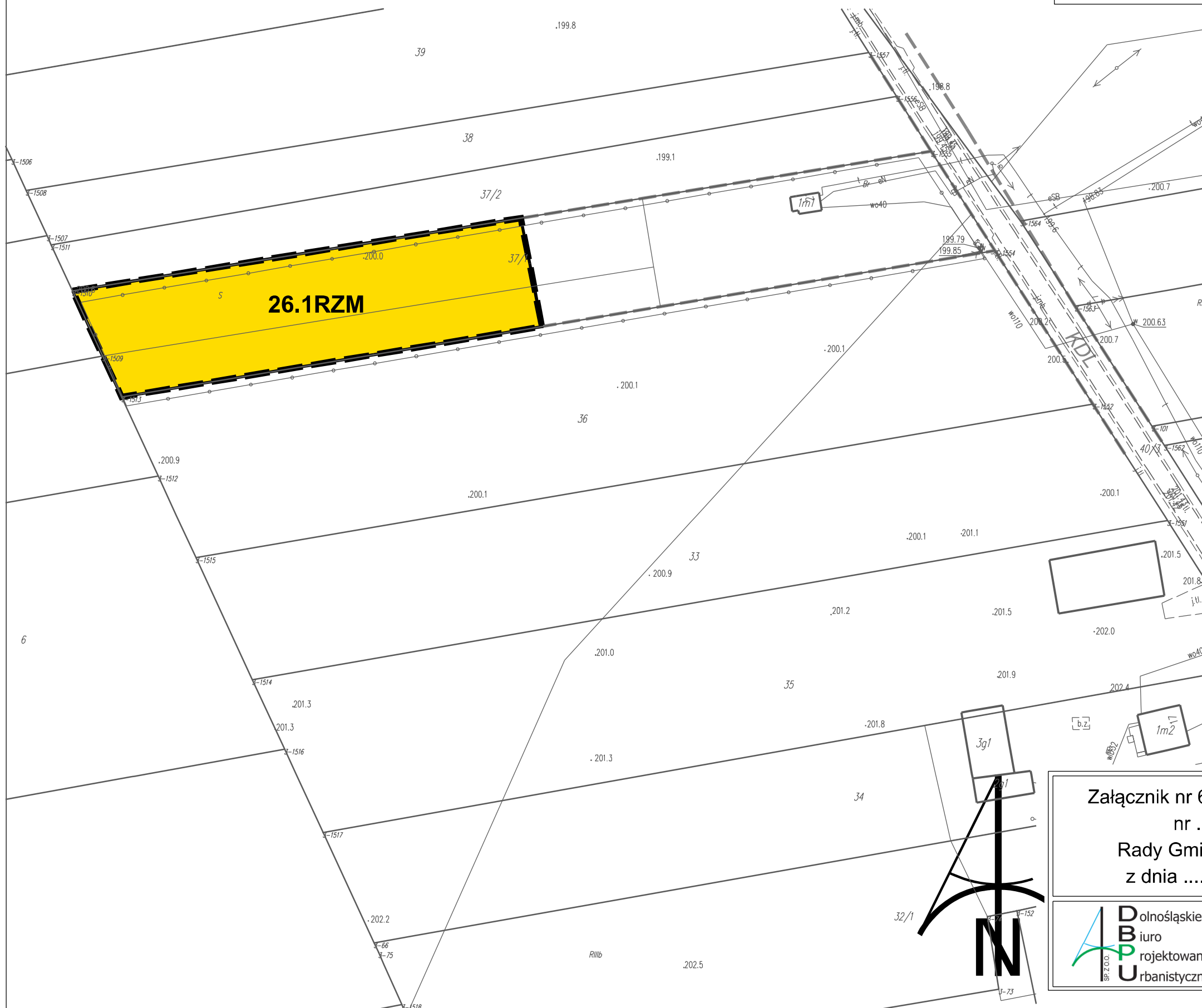


ZMIANA MIEJSCOWEGO PLANU ZAGOSPODAROWANIA PRZESTRZENNEGO GMINY NIEMCE - CZĘŚĆ II

CZĘŚĆ GRAFICZNA PLANU
obręb *Bystrzyca Kol.*



Załącznik sporządzono na mapie zasadniczej w postaci wektorowej, wydanej w dniu 25.10.2022 r. przez Starostwo Powiatowe w Lublinie na podstawie wniosku o udostępnienie danych zgromadzonych w rejestrze publicznym. Układ PUVG 2000, strefa 8 (EPSG 2179).



WYRYS ZE STUDYUM UWARUNKOWAŃ I KIERUNKÓW ZAGOSPODAROWANIA PRZESTRZENNEGO GMINY NIEMCE PRZYJĘTEGO UCHWAŁĄ NR III/25/2002 RADY GMINY NIEMCE Z DNIA 31 GRUDNIA 2002 R. Z POŻN. ZM. - PROJEKT

LEGENDA

USTALENIA OBOWIĄZUJĄCE

- granica obszaru objętego planem miejscowym
- linia rozgraniczająca tereny o różnym przeznaczeniu lub różnych zasadach zagospodarowania
- RZM** teren zabudowy zagrodowej

OZNACZENIA INFORMACYJNE

- obsługa komunikacyjna
- KDL** informacyjne oznaczenie dróg wynikające z obowiązującego MPZP

Obszar objęty planem w całości zlokalizowany jest w granicach udokumentowanego Głównego Zbiornika Wód Podziemnych nr 406 Niecka Lubelska

Załącznik nr 61 do Uchwały
nr
Rady Gminy Niemce
z dnia r.

Przewodniczący
Rady Gminy Niemce



Zmiana miejscowego planu zagospodarowania
przestrzennego Gminy Niemce - część II
STREFA 26 - Bystrzyca Kol.

skala
rysunku
1:1 000




ZMIANA MIEJSCOWEGO PLANU ZAGOSPODAROWANIA PRZESTRZENNEGO GMINY NIEMCE - CZĘŚĆ II

CZĘŚĆ GRAFICZNA PLANU obręb Bystrzyca Kol.

0 10 50 100[m]

Załącznik sporządzono na mapie zasadniczej w postaci wektorowej, wydanej w dniu 25.10.2022 r. przez Starostwo Powiatowe w Lublinie na podstawie wniosku o udostępnienie danych zgromadzonych w rejestrze publicznym. Układ PUVG 2000, strefa 8 (EPSG 2179).



WYRYS ZE STUDYUM UWARUNKOWAŃ I KIERUNKÓW ZAGOSPODAROWANIA PRZESTRZENNEGO GMINY NIEMCE PRZYJĘTEGO UCHWAŁĄ NR III/25/2002 RADY GMINY NIEMCE Z DNIA 31 GRUDNIA 2002 R. Z POŻN. ZM. - PROJEKT

LEGENDA

USTALENIA OBOWIĄZUJĄCE

- granica obszaru objętego planem miejscowym
- linia rozgraniczająca tereny o różnym przeznaczeniu lub różnych zasadach zagospodarowania
- nieprzekraczalna linia zabudowy
- MN** teren zabudowy mieszkaniowej jednorodzinnej
- KDD** teren drogi dojazdowej
- 6,0** wymiary

OZNACZENIA INFORMACYJNE

- obsługa komunikacyjna
- KDG** informacyjne oznaczenie dróg wynikające z obowiązującego MPZP

Obszar objęty planem w całości zlokalizowany jest w granicach udokumentowanego Głównego Zbiornika Wód Podziemnych nr 406 Niecka Lubelska

Załącznik nr 62 do Uchwały
nr
Rady Gminy Niemce
z dnia r.

Przewodniczący
Rady Gminy Niemce

.....



Zmiana miejscowego planu zagospodarowania
przestrzennego Gminy Niemce - część II
STREFA 26 - Bystrzyca Kol.

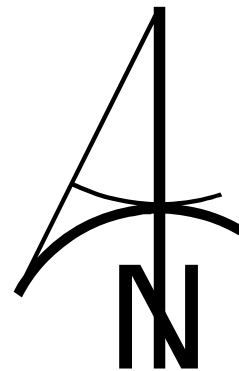
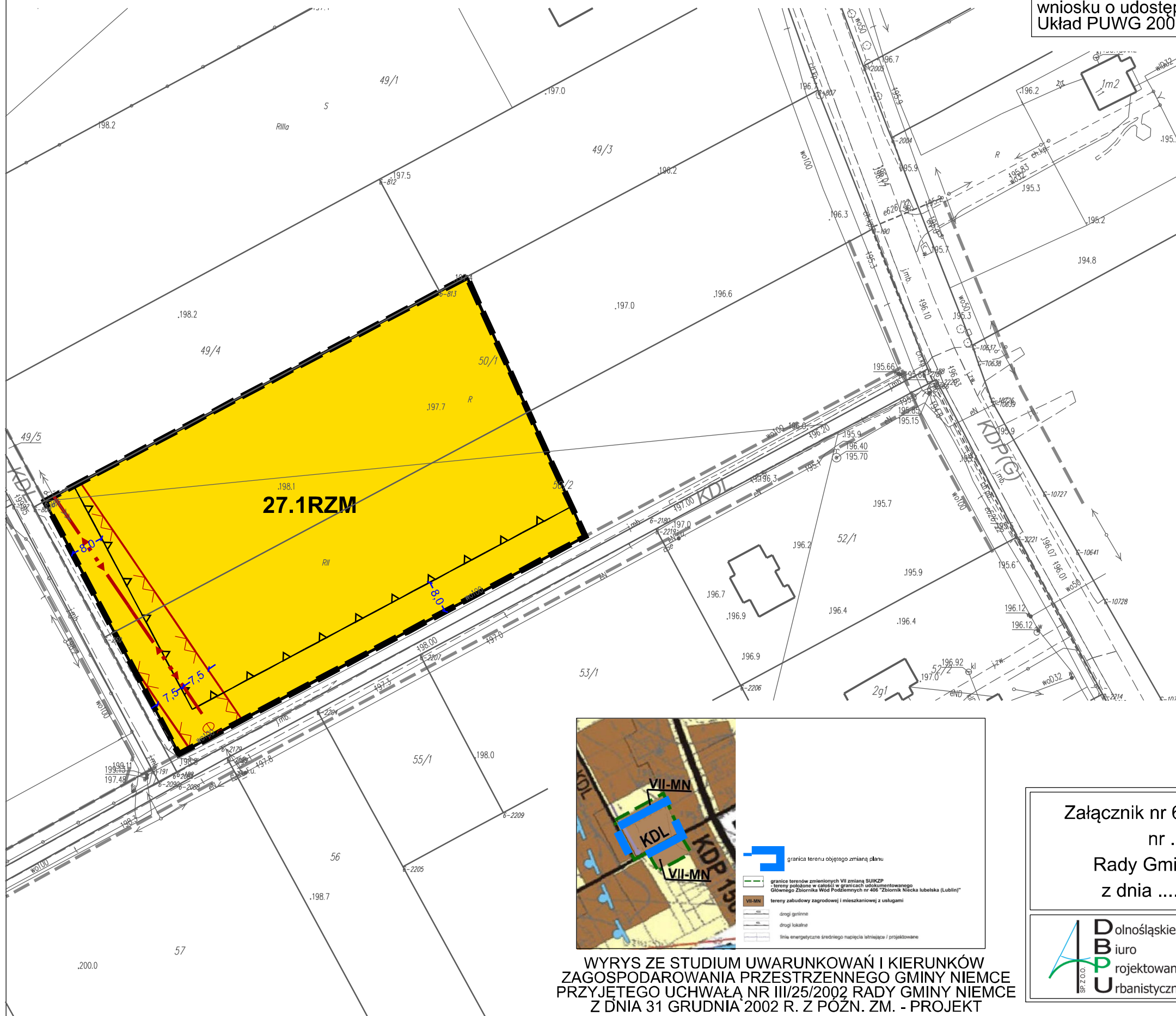
skala
rysunku
1:1 000



ZMIANA MIEJSCOWEGO PLANU ZAGOSPODAROWANIA PRZESTRZENNEGO GMINY NIEMCE - CZĘŚĆ II

CZĘŚĆ GRAFICZNA PLANU obręb Dziuchów

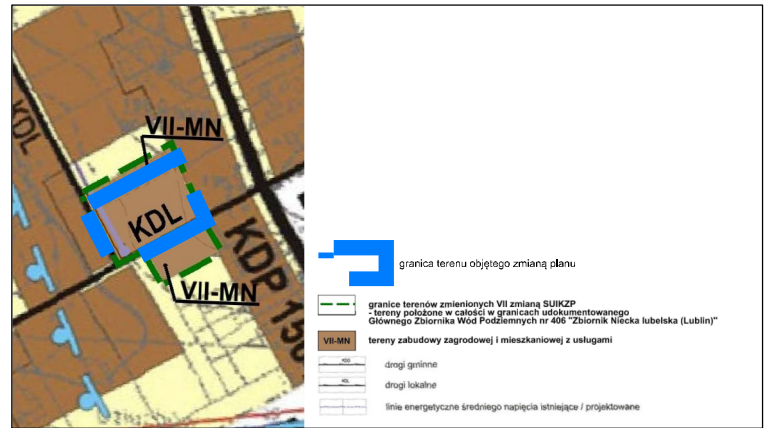
Załącznik sporządzono na mapie zasadniczej w postaci wektorowej, wydanej w dniu 25.10.2022 r. przez Starostwo Powiatowe w Lublinie na podstawie wniosku o udostępnienie danych zgromadzonych w rejestrze publicznym. Układ PUVG 2000, strefa 8 (EPSG 2179).



LEGENDA USTALENIA OBOWIĄZUJĄCE

- granica obszaru objętego planem miejscowym
- linia rozgraniczająca tereny o różnym przeznaczeniu lub różnych zasadach zagospodarowania
- nieprzekraczalna linia zabudowy
- RZM** teren zabudowy zagrodowej
- wymiary
- istniejąca linia elektroenergetyczna Sn
- granica pasa technologicznego linii elektroenergetycznej
- OZNACZENIA INFORMACYJNE**
- obsługa komunikacyjna
- informacyjne oznaczenie dróg wynikające z obowiązującego MPZP

Obszar objęty planem w całości zlokalizowany jest w granicach udokumentowanego Głównego Zbiornika Wód Podziemnych nr 406 Niecka Lubelska



WYRYS ZE STUDYUM UWARUNKOWAŃ I KIERUNKÓW ZAGOSPODAROWANIA PRZESTRZENNEGO GMINY NIEMCE PRZYJĘTEGO UCHWAŁĄ NR III/25/2002 RADY GMINY NIEMCE Z DNIA 31 GRUDNIA 2002 R. Z POŻN. ZM. - PROJEKT

Załącznik nr 63 do Uchwały
nr
Rady Gminy Niemce
z dnia r.

Przewodniczący
Rady Gminy Niemce
.....




Zmiana miejscowego planu zagospodarowania przestrzennego Gminy Niemce - część II
STREFA 27 - Dziuchów

skala
rysunku
1:1 000


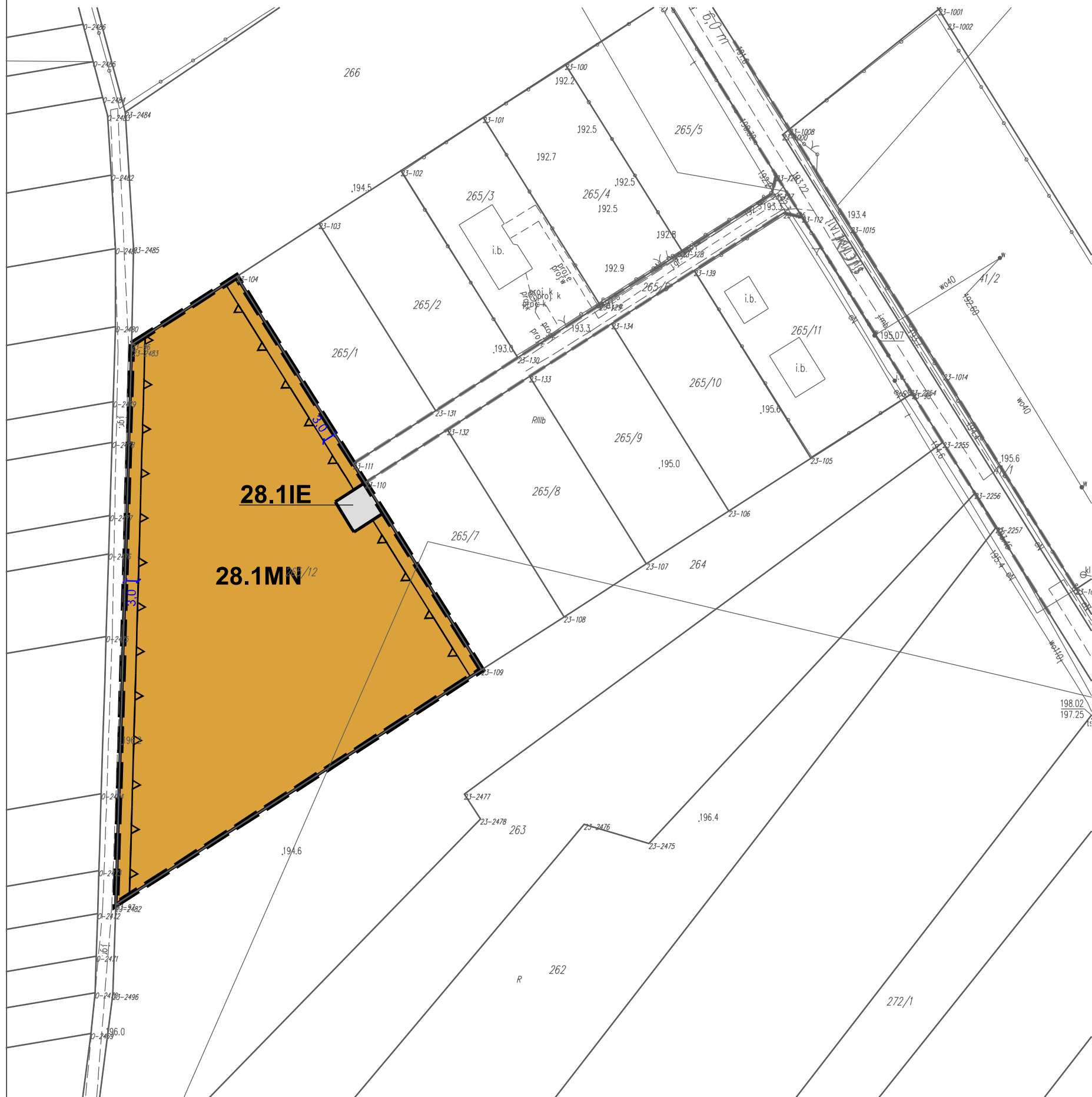


ZMIANA MIEJSCOWEGO PLANU ZAGOSPODAROWANIA PRZESTRZENNEGO GMINY NIEMCE - CZĘŚĆ II

CZĘŚĆ GRAFICZNA PLANU obręb Swoboda



Załącznik sporządzono na mapie zasadniczej w postaci wektorowej, wydanej w dniu 25.10.2022 r. przez Starostwo Powiatowe w Lublinie na podstawie wniosku o udostępnienie danych zgromadzonych w rejestrze publicznym. Układ PUVG 2000, strefa 8 (EPSG 2179).



WYRYS ZE STUDYUM UWARUNKOWAŃ I KIERUNKÓW ZAGOSPODAROWANIA PRZESTRZENNEGO GMINY NIEMCE PRZYJĘTEGO UCHWAŁĄ NR III/25/2002 RADY GMINY NIEMCE Z DNIA 31 GRUDNIA 2002 R. Z POŻN. ZM. - PROJEKT

LEGENDA

USTALENIA OBOWIĄZUJĄCE

- granica obszaru objętego planem miejscowym
- linia rozgraniczająca tereny o różnym przeznaczeniu lub różnych zasadach zagospodarowania
- nieprzekraczalna linia zabudowy
- MN teren zabudowy mieszkaniowej jednorodzinnej
- IE teren elektroenergetyki
- 6,0 wymiary

OZNACZENIA INFORMACYJNE

- obsługa komunikacyjna
- informacyjne oznaczenie dróg wynikające z obowiązującego MPZP

Obszar objęty planem w całości zlokalizowany jest w granicach udokumentowanego Głównego Zbiornika Wód Podziemnych nr 406 Niecka Lubelska

Załącznik nr 64 do Uchwały
nr
Rady Gminy Niemce
z dnia r.

Przewodniczący
Rady Gminy Niemce

.....



Zmiana miejscowego planu zagospodarowania
przestrzennego Gminy Niemce - część II

STREFA 28 - Swoboda

skala
rysunku
1:1 000

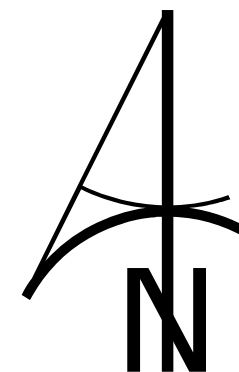
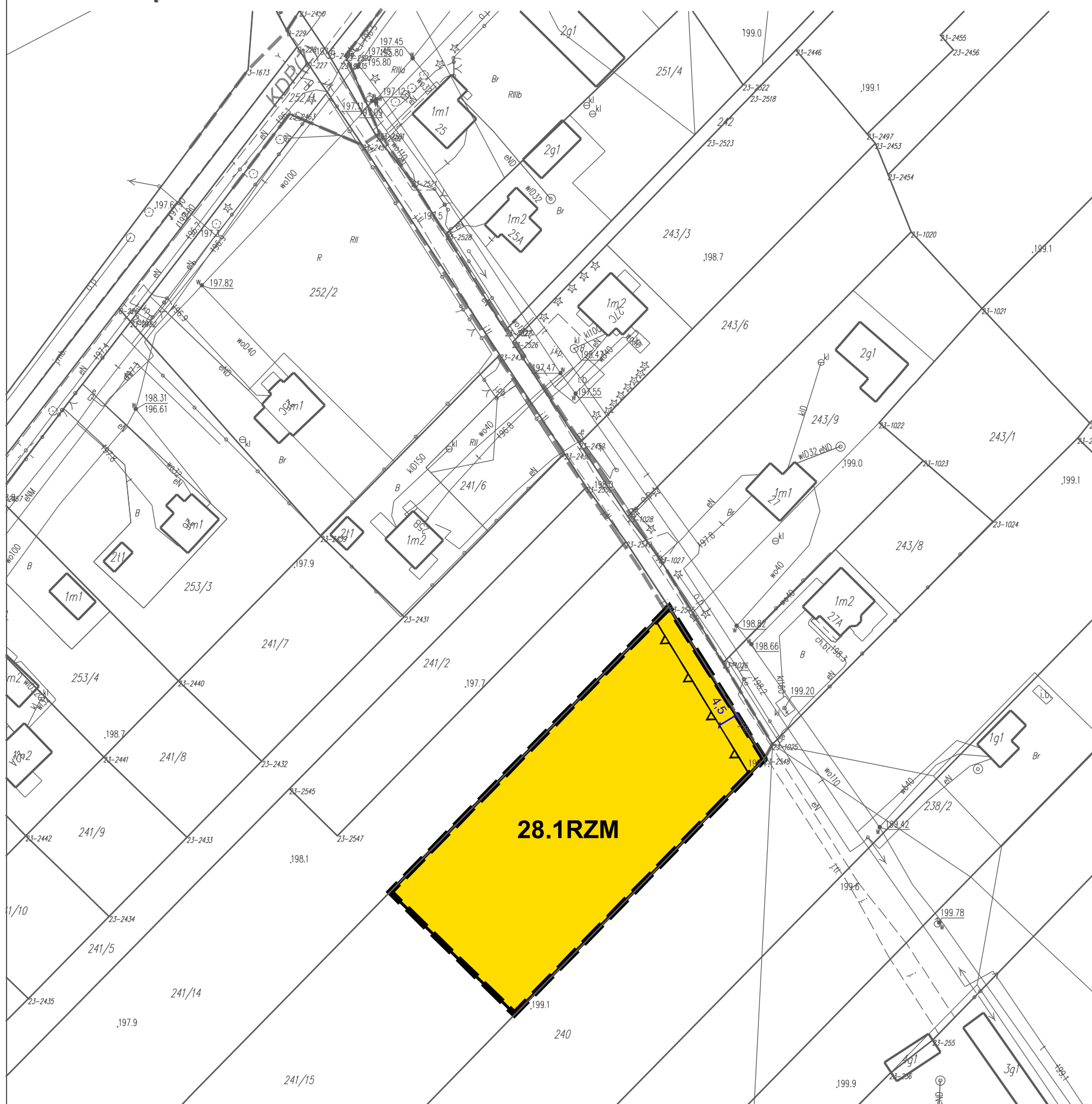


ZMIANA MIEJSCOWEGO PLANU ZAGOSPODAROWANIA PRZESTRZENNEGO GMINY NIEMCE - CZĘŚĆ II

CZĘŚĆ GRAFICZNA PLANU obręb Swoboda

0 10 50 100[m]

Załącznik sporządzono na mapie zasadniczej w postaci wektorowej, wydanej w dniu 25.10.2022 r. przez Starostwo Powiatowe w Lublinie na podstawie wniosku o udostępnienie danych zgromadzonych w rejestrze publicznym. Układ PUVG 2000, strefa 8 (EPSG 2179).



WYRYS ZE STUDIUM UWARUNKOWAŃ I KIERUNKÓW ZAGOSPODAROWANIA PRZESTRZENNEGO GMINY NIEMCE PRZYJĘTEGO UCHWAŁĄ NR III/25/2002 RADY GMINY NIEMCE Z DNIA 31 GRUDNIA 2002 R. Z POŻN. ZM. - PROJEKT

LEGENDA

USTALENIA OBOWIĄZUJĄCE

- granica obszaru objętego planem miejscowym
- linia rozgraniczająca tereny o różnym przeznaczeniu lub różnych zasadach zagospodarowania
- nieprzekraczalna linia zabudowy
- RZM** teren zabudowy zagrodowej
- 6,0** wymiary

OZNACZENIA INFORMACYJNE

- obsługa komunikacyjna
- informacyjne oznaczenie dróg wynikające z obowiązującego MPZP

Obszar objęty planem w całości zlokalizowany jest w granicach udokumentowanego Głównego Zbiornika Wód Podziemnych nr 406 Niecka Lubelska

Załącznik nr 65 do Uchwały
nr
Rady Gminy Niemce
z dnia r.

Przewodniczący
Rady Gminy Niemce

.....



Zmiana miejscowego planu zagospodarowania
przestrzennego Gminy Niemce - część II
STREFA 28 - Swoboda

skala
rysunku
1:1 000