


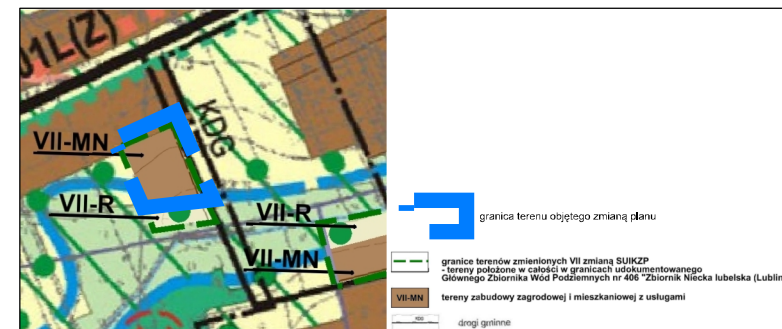
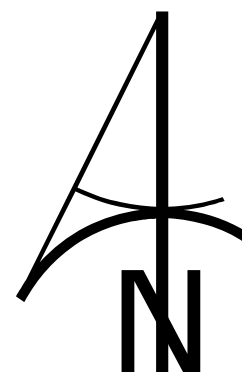


ZMIANA MIEJSCOWEGO PLANU ZAGOSPODAROWANIA PRZESTRZENNEGO GMINY NIEMCE - CZĘŚĆ III

CZĘŚĆ GRAFICZNA PLANU obręb Osówka



Załącznik sporządzono na mapie zasadniczej w postaci wektorowej, wydanej w dniu 25.10.2022 r. przez Starostwo Powiatowe w Lublinie na podstawie wniosku o udostępnienie danych zgromadzonych w rejestrze publicznym. Układ PUVG 2000, strefa 8 (EPSG 2179).



WYRYS ZE STUDYUM UWARUNKOWAŃ I KIERUNKÓW ZAGOSPODAROWANIA PRZESTRZENNEGO GMINY NIEMCE PRZYJĘTEGO UCHWAŁĄ NR III/25/2002 RADY GMINY NIEMCE Z DNIA 31 GRUDNIA 2002 R. Z POŻN. ZM. - PROJEKT

LEGENDA

USTALENIA OBOWIĄZUJĄCE

- granica obszaru objętego planem miejscowym
- linia rozgraniczająca tereny o różnym przeznaczeniu lub różnych zasadach zagospodarowania
- nieprzekraczalna linia zabudowy
- MN-U** teren zabudowy mieszkaniowej jednorodzinnej lub usług
- KDD** teren drogi dojazdowej
- 6,0** wymiary

OZNACZENIA INFORMACYJNE

- obsługa komunikacyjna
- KDG** informacyjne oznaczenie dróg wynikające z obowiązującego MPZP

Obszar objęty planem w całości zlokalizowany jest w granicach udokumentowanego Głównego Zbiornika Wód Podziemnych nr 406 Niecka Lubelska

Załącznik nr 1 do Uchwały
nr
Rady Gminy Niemce
z dnia r.

Przewodniczący
Rady Gminy Niemce



Zmiana miejscowego planu zagospodarowania przestrzennego Gminy Niemce - część III
STREFA 3 - Osówka

skala
rysunku
1:1 000



ZMIANA MIEJSCOWEGO PLANU ZAGOSPODAROWANIA PRZESTRZENNEGO GMINY NIEMCE - CZĘŚĆ III

CZĘŚĆ GRAFICZNA PLANU obręb Krasienin Kolonia

0 10 50 100[m]

Załącznik sporządzono na mapie zasadniczej w postaci wektorowej, wydanej w dniu 25.10.2022 r. przez Starostwo Powiatowe w Lublinie na podstawie wniosku o udostępnienie danych zgromadzonych w rejestrze publicznym. Układ PUVG 2000, strefa 8 (EPSG 2179).



WYRYS ZE STUDYUM UWARUNKOWAŃ I KIERUNKÓW ZAGOSPODAROWANIA PRZESTRZENNEGO GMINY NIEMCE PRZYJĘTEGO UCHWAŁĄ NR III/25/2002 RADY GMINY NIEMCE Z DNIA 31 GRUDNIA 2002 R. Z PÓŻN. ZM. - PROJEKT

LEGENDA

USTALENIA OBOWIĄZUJĄCE

- granica obszaru objętego planem miejscowym
- linia rozgraniczająca tereny o różnym przeznaczeniu lub różnych zasadach zagospodarowania
- nieprzekraczalna linia zabudowy
- MN** teren zabudowy mieszkaniowej jednorodzinnej
- RZM** teren zabudowy zagrodowej
- KR** teren komunikacji drogowej wewnętrznej
- 6,0** wymiary

OZNACZENIA INFORMACYJNE

- obsługa komunikacyjna
- KDL** informacyjne oznaczenie dróg wynikające z obowiązującego MPZP

Obszar objęty planem w całości zlokalizowany jest w granicach udokumentowanego Głównego Zbiornika Wód Podziemnych nr 406 Niecka Lubelska

Załącznik nr 2 do Uchwały
nr
Rady Gminy Niemce
z dnia r.

Przewodniczący
Rady Gminy Niemce



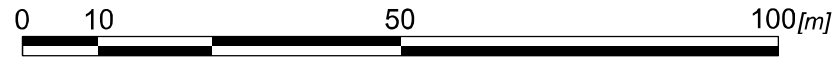
Zmiana miejscowego planu zagospodarowania
przestrzennego Gminy Niemce - część III
STREFA 4 - Krasienin Kolonia

skala
rysunku
1:1 000

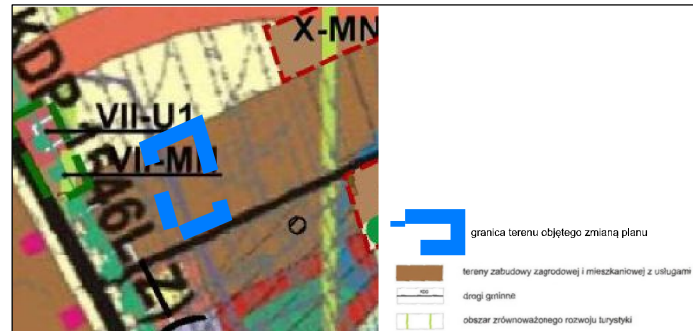


ZMIANA MIEJSCOWEGO PLANU ZAGOSPODAROWANIA PRZESTRZENNEGO GMINY NIEMCE - CZĘŚĆ III

CZĘŚĆ GRAFICZNA PLANU obręb Nasutów



Załącznik sporządzono na mapie zasadniczej w postaci wektorowej, wydanej w dniu 25.10.2022 r. przez Starostwo Powiatowe w Lublinie na podstawie wniosku o udostępnienie danych zgromadzonych w rejestrze publicznym. Układ PUWG 2000, strefa 8 (EPSG 2179).



WYRYS ZE STUDIUM UWARUNKOWAŃ I KIERUNKÓW ZAGOSPODAROWANIA PRZESTRZENNEGO GMINY NIEMCE PRZYJĘTEGO UCHWAŁĄ NR III/25/2002 RADY GMINY NIEMCE Z DNIA 31 GRUDNIA 2002 R. Z POŻN. ZM. - PROJEKT


LEGENDA USTALENIA OBOWIĄZUJĄCE

- granica obszaru objętego planem miejscowym
- linia rozgraniczająca tereny o różnym przeznaczeniu lub różnych zasadach zagospodarowania
- nieprzekraczalna linia zabudowy
- MN** teren zabudowy mieszkaniowej jednorodzinnej
- KDD** teren drogi dojazdowej
- KR** teren komunikacji drogowej wewnętrznej
- 6,0 wymiary
- granica strefy sanitarnej cmentarza 150 m
- istniejąca linia elektroenergetyczna Sn
- granica pasa technologicznego linii elektroenergetycznej

OZNACZENIA INFORMACYJNE

- obsługa komunikacyjna
- KDG informacyjne oznaczenie dróg wynikające z obowiązującego MPZP

Obszar objęty planem w całości zlokalizowany jest w granicach udokumentowanego Głównego Zbiornika Wód Podziemnych nr 406 Niecka Lubelska



Załącznik nr 3 do Uchwały
nr
Rady Gminy Niemce
z dnia r.

Przewodniczący
Rady Gminy Niemce



Zmiana miejscowego planu zagospodarowania przestrzennego Gminy Niemce - część III
STREFA 7 - Nasutów

skala
rysunku
1:1 000



ZMIANA MIEJSCOWEGO PLANU ZAGOSPODAROWANIA PRZESTRZENNEGO GMINY NIEMCE - CZĘŚĆ III

CZĘŚĆ GRAFICZNA PLANU obręb Nasutów

0 10 50 100[m]

Załącznik sporządzono na mapie zasadniczej w postaci wektorowej, wydanej w dniu 25.10.2022 r. przez Starostwo Powiatowe w Lublinie na podstawie wniosku o udostępnienie danych zgromadzonych w rejestrze publicznym. Układ PUGW 2000, strefa 8 (EPSG 2179).



WYRYS ZE STUDYUM UWARUNKOWAŃ I KIERUNKÓW ZAGOSPODAROWANIA PRZESTRZENNEGO GMINY NIEMCE PRZYJĘTOGO UCHWAŁĄ NR III/25/2002 RADY GMINY NIEMCE Z DNIA 31 GRUDNIA 2002 R. Z POŻN. ZM. - PROJEKT

LEGENDA

USTALENIA OBOWIĄZUJĄCE

- granica obszaru objętego planem miejscowym
- linia rozgraniczająca tereny o różnym przeznaczeniu lub różnych zasadach zagospodarowania
- nieprzekraczalna linia zabudowy
- MN teren zabudowy mieszkaniowej jednorodzinnej
- KDD teren drogi dojazdowej
- 6,0 wymiary

OZNACZENIA INFORMACYJNE

- obsługa komunikacyjna
- KDG informacyjne oznaczenie dróg wynikające z obowiązującego MPZP

Obszar objęty planem w całości zlokalizowany jest w granicach udokumentowanego Głównego Zbiornika Wód Podziemnych nr 406 Niecka Lubelska

Załącznik nr 4 do Uchwały
nr
Rady Gminy Niemce
z dnia r.

Przewodniczący
Rady Gminy Niemce



Zmiana miejscowego planu zagospodarowania przestrzennego Gminy Niemce - część III
STREFA 7 - Nasutów

skala
rysunku
1:1 000

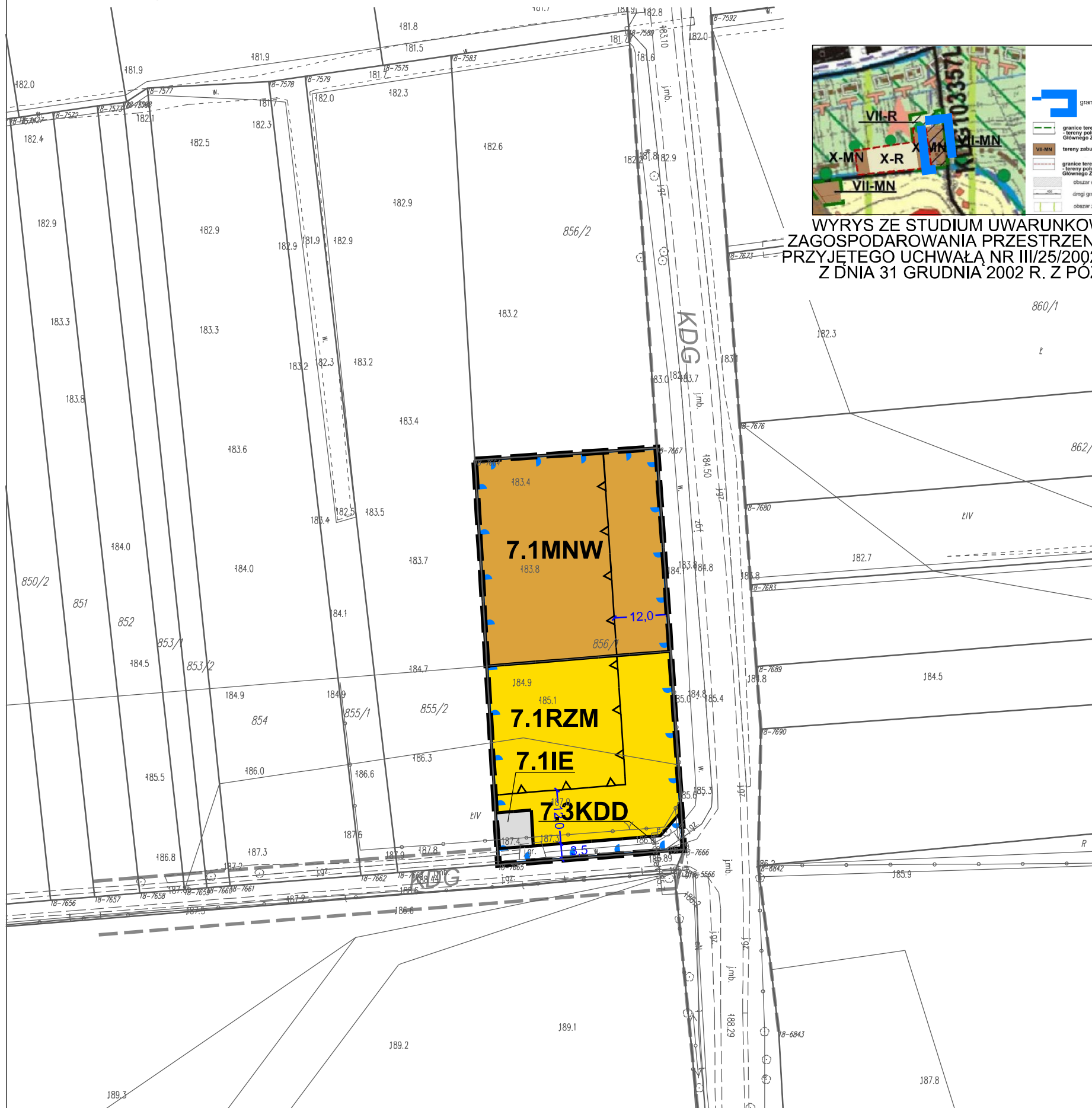


ZMIANA MIEJSCOWEGO PLANU ZAGOSPODAROWANIA PRZESTRZENNEGO GMINY NIEMCE - CZĘŚĆ III

CZĘŚĆ GRAFICZNA PLANU obręb Nasutów

0 10 50 100[m]

Załącznik sporządzono na mapie zasadniczej w postaci wektorowej, wydanej w dniu 25.10.2022 r. przez Starostwo Powiatowe w Lublinie na podstawie wniosku o udostępnienie danych zgromadzonych w rejestrze publicznym. Układ PUVG 2000, strefa 8 (EPSG 2179).



granicę terenu objętego zmianą planu

granicę terenów zmienionych VII zmianą SUKZP
-tereny położone w całości w granicach udokumentowanego Głównego Zbiornika Wód Podziemnych nr 406 "Zbiornik Niecka Lubelska (Lublin)"

tereny zabudowy zagrodowej i mieszkaniowej z usługami

granicę terenów zmienionych X zmianą SUKZP
-tereny położone w całości w granicach udokumentowanego Głównego Zbiornika Wód Podziemnych nr 406 "Zbiornik Niecka Lubelska (Lublin)"

obszar obserwacji archeologicznej (CWI)

drogi graniczne

obszar zrównoważonego rozwoju kurydyki

WYRYS ZE STUDYUM UWARUNKOWAŃ I KIERUNKÓW ZAGOSPODAROWANIA PRZESTRZENNEGO GMINY NIEMCE PRZYJĘTEGO UCHWAŁĄ NR III/25/2002 RADY GMINY NIEMCE Z DNIA 31 GRUDNIA 2002 R. Z POŻN. ZM. - PROJEKT

LEGENDA USTALENIA OBOWIĄZUJĄCE

- granica obszaru objętego planem miejscowym
- linia rozgraniczająca tereny o różnym przeznaczeniu lub różnych zasadach zagospodarowania
- nieprzekraczalna linia zabudowy
- teren zabudowy mieszkaniowej jednorodzinnej wolnostojącej
- teren zabudowy zagrodowej
- teren drogi dojazdowej
- teren elektroenergetyki
- granica strefy ochrony konserwatorskiej ekspozycji zabytku
- wymiary

OZNACZENIA INFORMACYJNE

- obsługa komunikacyjna
- informacyjne oznaczenie dróg wynikające z obowiązującego MPZP



Tereny wskazane na załączniku w całości położone są w granicach otuliny Kozłowieckiego Parku Krajobrazowego
Obszar objęty planem w całości zlokalizowany jest w granicach udokumentowanego Głównego Zbiornika Wód Podziemnych nr 406 Niecka Lubelska

Załącznik nr 5 do Uchwały
nr
Rady Gminy Niemce
z dnia r.

Przewodniczący
Rady Gminy Niemce

Dołnośląskie
Biurowo
projektowania
Urbanistycznego


Zmiana miejscowego planu zagospodarowania
przestrzennego Gminy Niemce - część III
STREFA 7 - Nasutów

skala
rysunku
1:1 000



ZMIANA MIEJSCOWEGO PLANU ZAGOSPODAROWANIA PRZESTRZENNEGO GMINY NIEMCE - CZĘŚĆ III

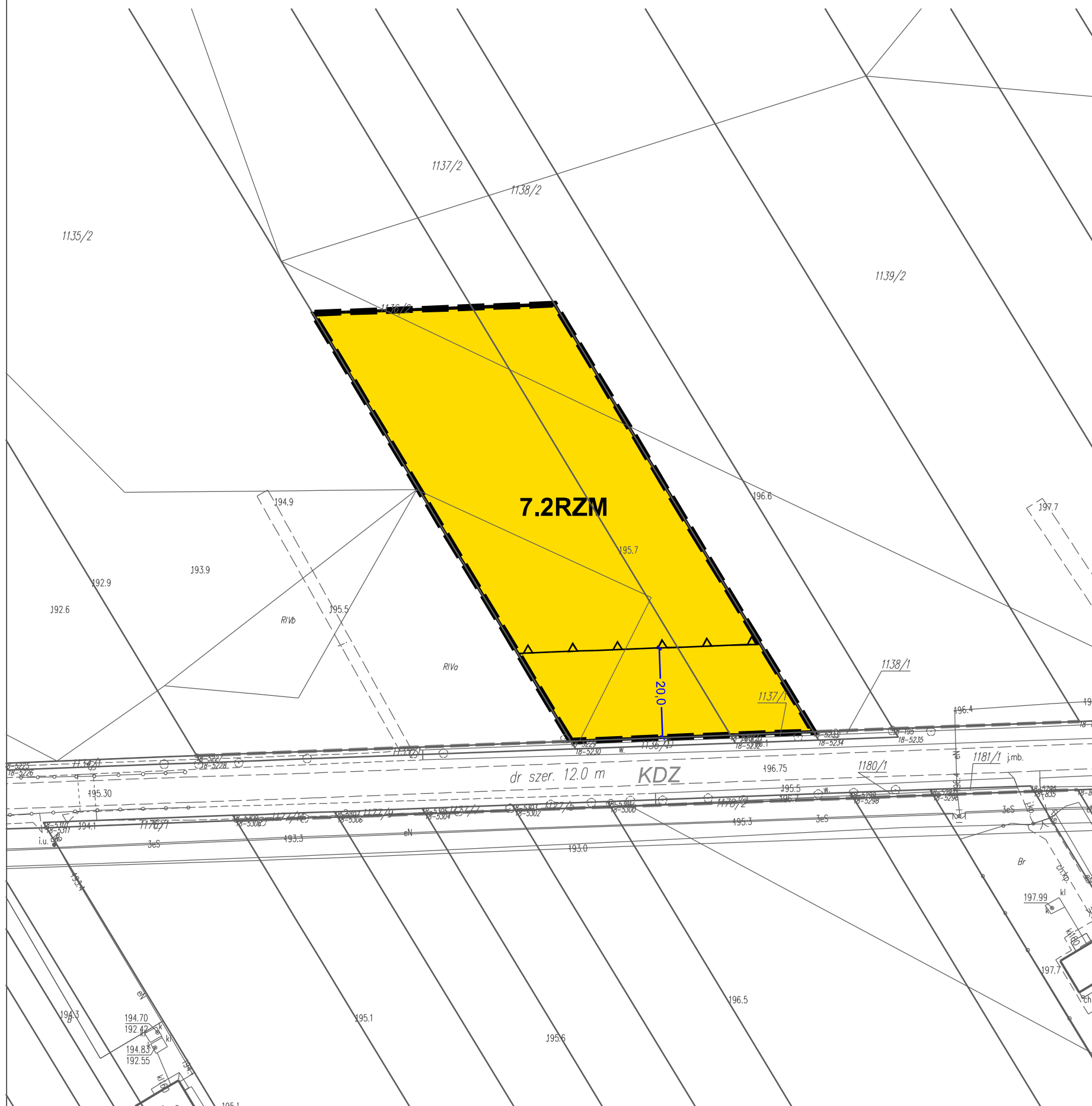
CZĘŚĆ GRAFICZNA PLANU obręb Nasutów



Załącznik sporządzono na mapie zasadniczej w postaci wektorowej, wydanej w dniu 25.10.2022 r. przez Starostwo Powiatowe w Lublinie na podstawie wniosku o udostępnienie danych zgromadzonych w rejestrze publicznym. Układ PUVG 2000, strefa 8 (EPSG 2179).



WYRYS ZE STUDYUM UWARUNKOWAŃ I KIERUNKÓW ZAGOSPODAROWANIA PRZESTRZENNEGO GMINY NIEMCE PRZYJĘTEGO UCHWAŁĄ NR III/25/2002 RADY GMINY NIEMCE Z DNIA 31 GRUDNIA 2002 R. Z POŻN. ZM. - PROJEKT



LEGENDA

USTALENIA OBOWIĄZUJĄCE

- granica obszaru objętego planem miejscowym
- linia rozgraniczająca tereny o różnym przeznaczeniu lub różnych zasadach zagospodarowania
- nieprzekraczalna linia zabudowy
- RZM** teren zabudowy zagrodowej
- 6,0** wymiary
- #### OZNACZENIA INFORMACYJNE
- obsługa komunikacyjna
- KDZ** informacyjne oznaczenie dróg wynikające z obowiązującego MPZP

Teren wskazany na załączniku w całości położony jest w granicach otuliny Kozłowieckiego Parku Krajobrazowego

Obszar objęty planem w całości zlokalizowany jest w granicach udokumentowanego Głównego Zbiornika Wód Podziemnych nr 406 Niecka Lubelska

Załącznik nr 6 do Uchwały
nr
Rady Gminy Niemce
z dnia r.

Przewodniczący
Rady Gminy Niemce



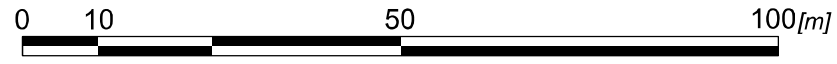
Zmiana miejscowego planu zagospodarowania
przestrzennego Gminy Niemce - część III
STREFA 7 - Nasutów

skala
rysunku
1:1 000



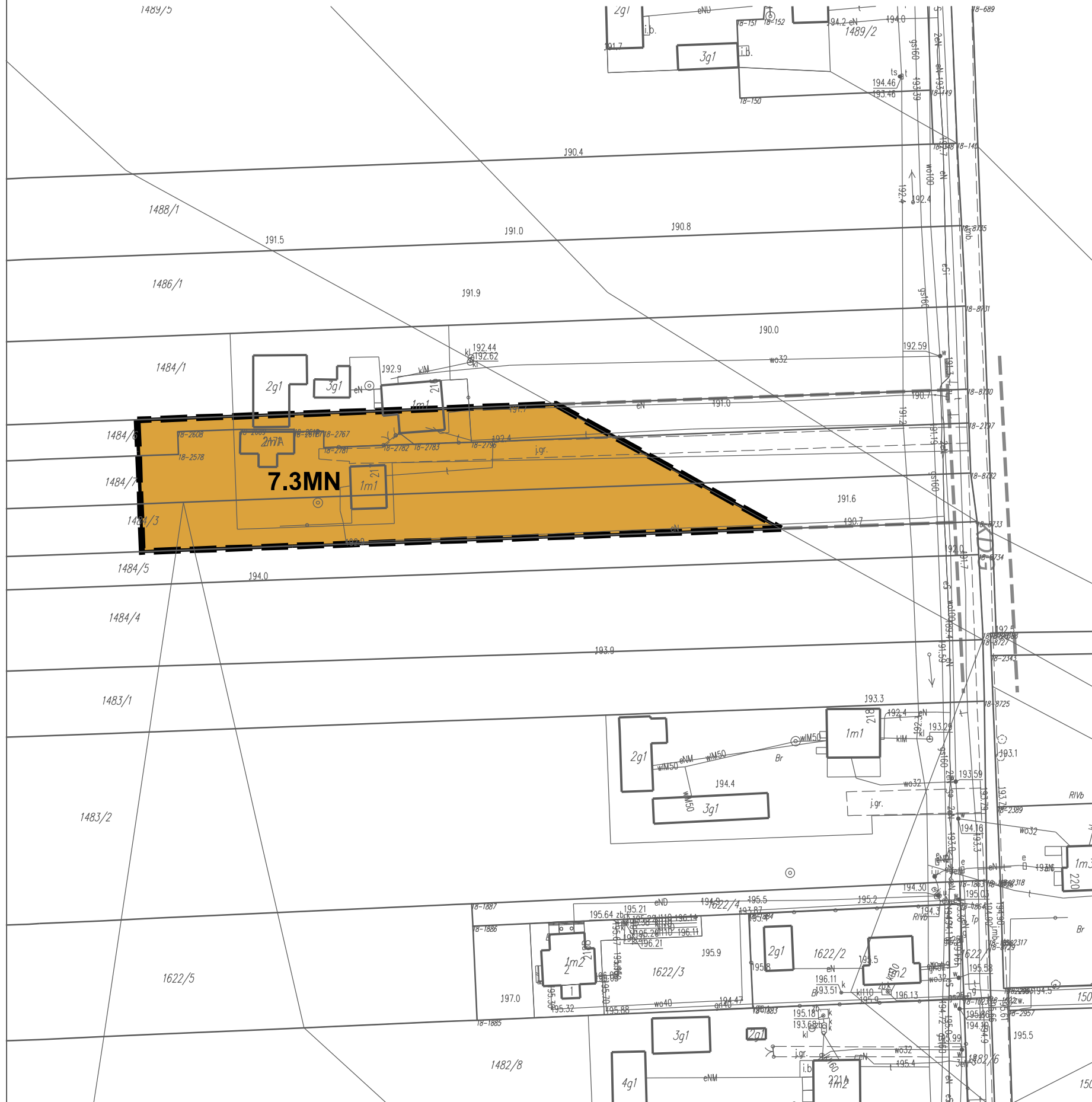


ZMIANA MIEJSCOWEGO PLANU ZAGOSPODAROWANIA PRZESTRZENNEGO GMINY NIEMCE - CZĘŚĆ III

CZĘŚĆ GRAFICZNA PLANU obręb Nasutów



Załącznik sporządzono na mapie zasadniczej w postaci wektorowej, wydanej w dniu 25.10.2022 r. przez Starostwo Powiatowe w Lublinie na podstawie wniosku o udostępnienie danych zgromadzonych w rejestrze publicznym. Układ PUVG 2000, strefa 8 (EPSG 2179).



WYRYS ZE STUDYUM UWARUNKOWAŃ I KIERUNKÓW ZAGOSPODAROWANIA PRZESTRZENNEGO GMINY NIEMCE PRZYJĘTEGO UCHWAŁĄ NR III/25/2002 RADY GMINY NIEMCE Z DNIA 31 GRUDNIA 2002 R. Z POŻN. ZM. - PROJEKT

LEGENDA

USTALENIA OBOWIĄZUJĄCE

- granica obszaru objętego planem miejscowym
- linia rozgraniczająca tereny o różnym przeznaczeniu lub różnych zasadach zagospodarowania
- MN** teren zabudowy mieszkaniowej jednorodzinnej

OZNACZENIA INFORMACYJNE

- obsługa komunikacyjna
- informacyjne oznaczenie dróg wynikające z obowiązującego MPZP

Obszar objęty planem w całości zlokalizowany jest w granicach udokumentowanego Głównego Zbiornika Wód Podziemnych nr 406 Niecka Lubelska

Załącznik nr 7 do Uchwały
nr
Rady Gminy Niemce
z dnia r.

Przewodniczący
Rady Gminy Niemce



Zmiana miejscowego planu zagospodarowania przestrzennego Gminy Niemce - część III
STREFA 7 - Nasutów

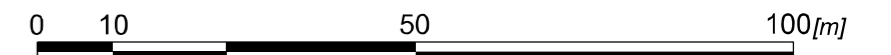
skala
rysunku
1:1 000



ZMIANA MIEJSCOWEGO PLANU ZAGOSPODAROWANIA PRZESTRZENNEGO GMINY NIEMCE - CZĘŚĆ III

CZĘŚĆ GRAFICZNA PLANU obręb Nasutów

Załącznik sporządzono na mapie zasadniczej w postaci wektorowej, wydanej w dniu 25.10.2022 r. przez Starostwo Powiatowe w Lublinie na podstawie wniosku o udostępnienie danych zgromadzonych w rejestrze publicznym. Układ PUVG 2000, strefa 8 (EPSG 2179).



WYRYS ZE STUDIUM UWARUNKOWAŃ I KIERUNKÓW ZAGOSPODAROWANIA PRZESTRZENNEGO GMINY NIEMCE PRZYJĘTEGO UCHWAŁĄ NR III/25/2002 RADY GMINY NIEMCE Z DNIA 31 GRUDNIA 2002 R. Z POŻN. ZM. - PROJEKT



LEGENDA USTALENIA OBOWIĄZUJĄCE

- granica obszaru objętego planem miejscowym
- linia rozgraniczająca tereny o różnym przeznaczeniu lub różnych zasadach zagospodarowania
- nieprzekraczalna linia zabudowy
- MN** teren zabudowy mieszkaniowej jednorodzinnej
- RZM** teren zabudowy zagrodowej
- 6,0** wymiary
- OZNACZENIA INFORMACYJNE**
- aleja wpisana do rejestru zabytków pod nr A/746
- obsługa komunikacyjna
- informacyjne oznaczenie dróg wynikające z obowiązującego MPZP

Obszar objęty planem w całości zlokalizowany jest w granicach udokumentowanego Głównego Zbiornika Wód Podziemnych nr 406 Niecka Lubelska

Załącznik nr 8 do Uchwały
nr
Rady Gminy Niemce
z dnia r.

Przewodniczący
Rady Gminy Niemce




Zmiana miejscowego planu zagospodarowania przestrzennego Gminy Niemce - część III
STREFA 7 - Nasutów

skala
rysunku
1:1 000


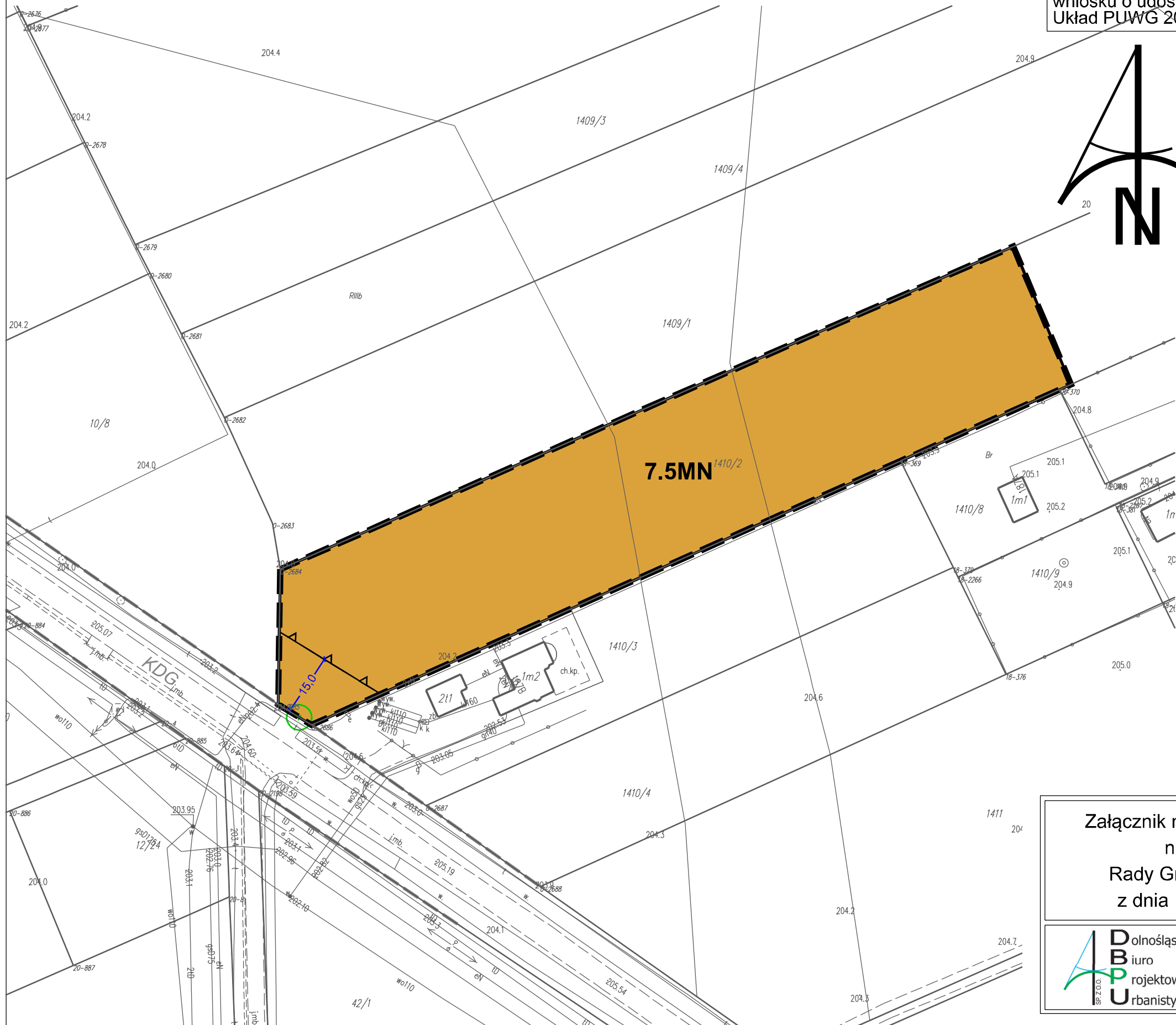


ZMIANA MIEJSCOWEGO PLANU ZAGOSPODAROWANIA PRZESTRZENNEGO GMINY NIEMCE - CZĘŚĆ III

CZĘŚĆ GRAFICZNA PLANU obręb Nasutów



Załącznik sporządzono na mapie zasadniczej w postaci wektorowej, wydanej w dniu 25.10.2022 r. przez Starostwo Powiatowe w Lublinie na podstawie wniosku o udostępnienie danych zgromadzonych w rejestrze publicznym. Układ PUVG 2000, strefa 8 (EPSG 2179).



WYRYS ZE STUDYUM UWARUNKOWAŃ I KIERUNKÓW ZAGOSPODAROWANIA PRZESTRZENNEGO GMINY NIEMCE PRZYJĘTEGO UCHWAŁĄ NR III/25/2002 RADY GMINY NIEMCE Z DNIA 31 GRUDNIA 2002 R. Z POŻN. ZM. - PROJEKT

LEGENDA USTALENIA OBOWIĄZUJĄCE

- granica obszaru objętego planem miejscowym
- linia rozgraniczająca tereny o różnym przeznaczeniu lub różnych zasadach zagospodarowania
- nieprzekraczalna linia zabudowy
- MN teren zabudowy mieszkaniowej jednorodzinnej
- 15,0 wymiary
- OZNACZENIA INFORMACYJNE
aleja wpisana do rejestru zabytków pod nr A/746
- obsługa komunikacyjna
- KDG informacyjne oznaczenie dróg wynikające z obowiązującego MPZP

Obszar objęty planem w całości zlokalizowany jest w granicach udokumentowanego Głównego Zbiornika Wód Podziemnych nr 406 Niecka Lubelska

Załącznik nr 9 do Uchwały
nr
Rady Gminy Niemce
z dnia r.

Przewodniczący
Rady Gminy Niemce



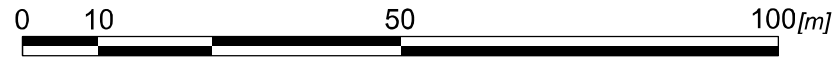
Zmiana miejscowego planu zagospodarowania przestrzennego Gminy Niemce - część III
STREFA 7 - Nasutów

skala
rysunku
1:1 000



ZMIANA MIEJSCOWEGO PLANU ZAGOSPODAROWANIA PRZESTRZENNEGO GMINY NIEMCE - CZĘŚĆ III

CZĘŚĆ GRAFICZNA PLANU obręb Wola Krasienińska



Załącznik sporządzono na mapie zasadniczej w postaci wektorowej, wydanej w dniu 25.10.2022 r. przez Starostwo Powiatowe w Lublinie na podstawie wniosku o udostępnienie danych zgromadzonych w rejestrze publicznym. Układ PUVG 2000, strefa 8 (EPSG 2179).



WYRYS ZE STUDYUM UWARUNKOWAŃ I KIERUNKÓW ZAGOSPODAROWANIA PRZESTRZENNEGO GMINY NIEMCE PRZYJĘTEGO UCHWAŁĄ NR III/25/2002 RADY GMINY NIEMCE Z DNIA 31 GRUDNIA 2002 R. Z POZN. ZM. - PROJEKT

LEGENDA

USTALENIA OBOWIĄZUJĄCE

- granica obszaru objętego planem miejscowym
- linia rozgraniczająca tereny o różnym przeznaczeniu lub różnych zasadach zagospodarowania
- RZM** teren zabudowy zagrodowej

OZNACZENIA INFORMACYJNE

- obsługa komunikacyjna
- KDG** informacyjne oznaczenie dróg wynikające z obowiązującego MPZP

Obszar objęty planem w całości zlokalizowany jest w granicach udokumentowanego Głównego Zbiornika Wód Podziemnych nr 406 Niecka Lubelska

Załącznik nr 10 do Uchwały
nr
Rady Gminy Niemce
z dnia r.

Przewodniczący
Rady Gminy Niemce
.....



Zmiana miejscowego planu zagospodarowania przestrzennego Gminy Niemce - część III
STREFA 8 - Wola Krasienińska

skala
rysunku
1:1 000

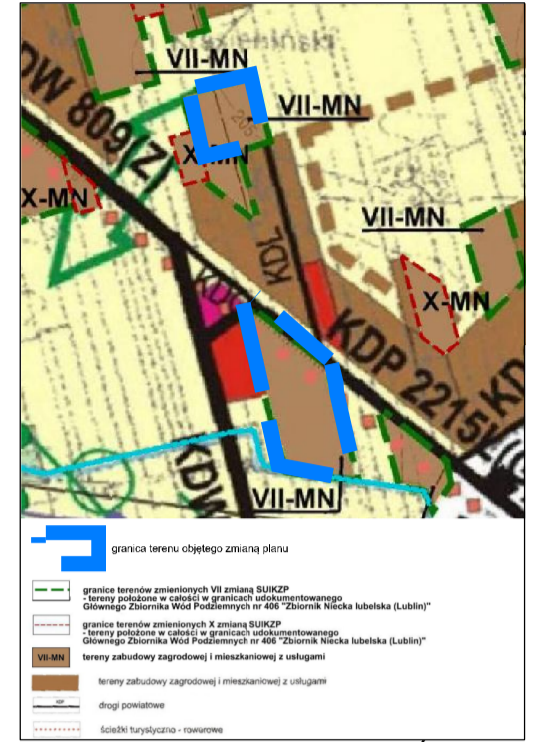



ZMIANA MIEJSCOWEGO PLANU ZAGOSPODAROWANIA PRZESTRZENNEGO GMINY NIEMCE - CZĘŚĆ III

CZĘŚĆ GRAFICZNA PLANU obręb Majdan Krasieniński

0 10 50 100[m]

Załącznik sporządzono na mapie zasadniczej w postaci wektorowej, wydanej w dniu 25.10.2022 r. przez Starostwo Powiatowe w Lublinie na podstawie wniosku o udostępnienie danych zgromadzonych w rejestrze publicznym. Układ PUVG 2000, strefa 8 (EPSG 2179).



WYRYS ZE STUDIUM UWARUNKOWAŃ I KIERUNKÓW ZAGOSPODAROWANIA PRZESTRZENNEGO GMINY NIEMCE PRZYJĘTEGO UCHWAŁĄ NR III/25/2002 RADY GMINY NIEMCE Z DNIA 31 GRUDNIA 2002 R. Z POŻN. ZM. - PROJEKT



LEGENDA USTALENIA OBOWIĄZUJĄCE

- granica obszaru objętego planem miejscowym
- linia rozgraniczająca tereny o różnym przeznaczeniu lub różnych zasadach zagospodarowania
- nieprzekraczalna linia zabudowy
- MN teren zabudowy mieszkaniowej jednorodzinnej
- MN-U teren zabudowy mieszkaniowej jednorodzinnej lub usług
- RZM teren zabudowy zagrodowej
- KDG teren drogi głównej
- IE teren elektroenergetyki
- 6,0 wymiary
- obsługa komunikacyjna
- informacyjne oznaczenie dróg wynikające z obowiązującego MPZP

Obszar objęty planem w całości zlokalizowany jest w granicach udokumentowanego Głównego Zbiornika Wód Podziemnych nr 406 Niecka Lubelska

Załącznik nr 11 do Uchwały
nr
Rady Gminy Niemce
z dnia r.

Przewodniczący
Rady Gminy Niemce



Zmiana miejscowego planu zagospodarowania
przestrzennego Gminy Niemce - część III
STREFA 10 - Majdan Krasieniński

skala
rysunku
1:1 000




ZMIANA MIEJSCOWEGO PLANU ZAGOSPODAROWANIA PRZESTRZENNEGO GMINY NIEMCE - CZĘŚĆ III

CZĘŚĆ GRAFICZNA PLANU obręb *Jakubowice Konińskie Kolonia*

Załącznik sporządzono na mapie zasadniczej w postaci wektorowej, wydanej w dniu 25.10.2022 r. przez Starostwo Powiatowe w Lublinie na podstawie wniosku o udostępnienie danych zgromadzonych w rejestrze publicznym. Układ PUVG 2000, strefa 8 (EPSG 2179).

0 10 50 100[m]



WYRYS ZE STUDIUM UWARUNKOWAŃ I KIERUNKÓW ZAGOSPODAROWANIA PRZESTRZENNEGO GMINY NIEMCE PRZYJĘTEGO UCHWAŁĄ NR III/25/2002 RADY GMINY NIEMCE Z DNIA 31 GRUDNIA 2002 R. Z POZN. ZM. - PROJEKT



LEGENDA

- USTALENIA OBOWIĄZUJĄCE**
- graniczność obszaru objętego planem miejscowym
 - linia rozgraniczająca tereny o różnym przeznaczeniu lub różnych zasadach zagospodarowania
 - nieprzekraczalna linia zabudowy
 - MN** teren zabudowy mieszkaniowej jednorodzinnej
 - 6,0** wymiary
 - istniejąca linia elektroenergetyczna Sn
 - granica pasa technologicznego linii elektroenergetycznej
- OZNACZENIA INFORMACYJNE**
- obsługa komunikacyjna
 - KDG informacyjne oznaczenie dróg wynikające z obowiązującego MPZP

Obszar objęty planem w całości zlokalizowany jest w granicach udokumentowanego Głównego Zbiornika Wód Podziemnych nr 406 Niecka Lubelska

Załącznik nr 12 do Uchwały nr Rady Gminy Niemce z dnia r.	Przewodniczący Rady Gminy Niemce
---	----------------------------------

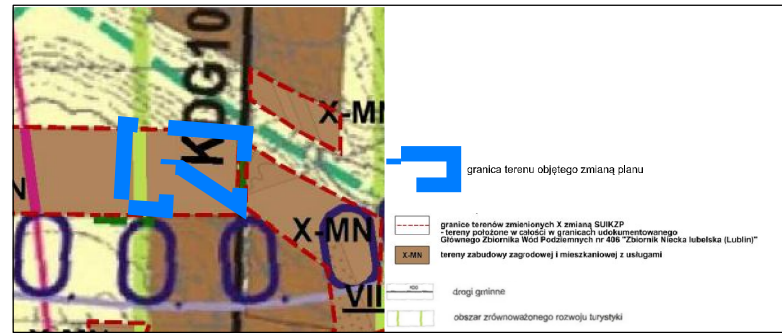

	Zmiana miejscowego planu zagospodarowania przestrzennego Gminy Niemce - część III STREFA 11 - Jakubowice Konińskie Kolonia	skala rysunku 1:1 000
--	--	---------------------------------



ZMIANA MIEJSCOWEGO PLANU ZAGOSPODAROWANIA PRZESTRZENNEGO GMINY NIEMCE - CZĘŚĆ III

CZĘŚĆ GRAFICZNA PLANU obręb *Jakubowice Konińskie Kolonia*



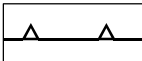




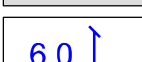
Załącznik sporządzono na mapie zasadniczej w postaci wektorowej, wydanej w dniu 25.10.2022 r. przez Starostwo Powiatowe w Lublinie na podstawie wniosku o udostępnienie danych zgromadzonych w rejestrze publicznym. Układ PUVG 2000, strefa 8 (EPSG 2179).





WYRYS ZE STUDIUM UWARUNKOWAŃ I KIERUNKÓW ZAGOSPODAROWANIA PRZESTRZENNEGO GMINY NIEMCE PRZYJĘTEGO UCHWAŁĄ NR III/25/2002 RADY GMINY NIEMCE Z DNIA 31 GRUDNIA 2002 R. Z POŻN. ZM. - PROJEKT

LEGENDA

USTALENIA OBOWIĄZUJĄCE

-  granica obszaru objętego planem miejscowym
-  linia rozgraniczająca tereny o różnym przeznaczeniu lub różnych zasadach zagospodarowania
-  nieprzekraczalna linia zabudowy
-  **MN** teren zabudowy mieszkaniowej jednorodzinnej
-  **RZM** teren zabudowy zagrodowej
-  **KDD** teren drogi dojazdowej
-  **IE** teren elektroenergetyki
-  **6,0** wymiary

OZNACZENIA INFORMACYJNE

-  obsługa komunikacyjna
-  **KDG** informacyjne oznaczenie dróg wynikające z obowiązującego MPZP

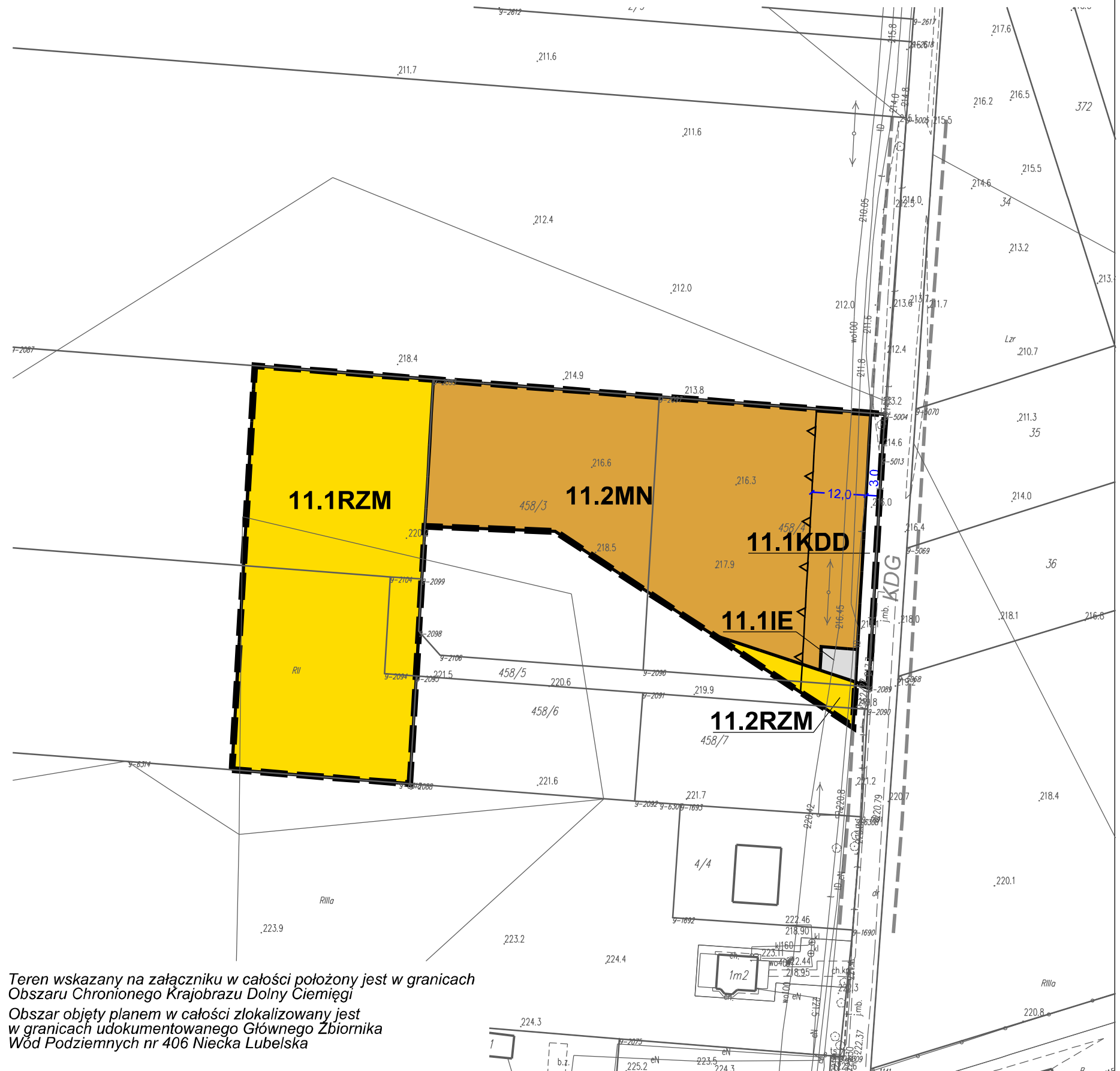
Załącznik nr 13 do Uchwały
nr
Rady Gminy Niemce
z dnia r.

Przewodniczący
Rady Gminy Niemce

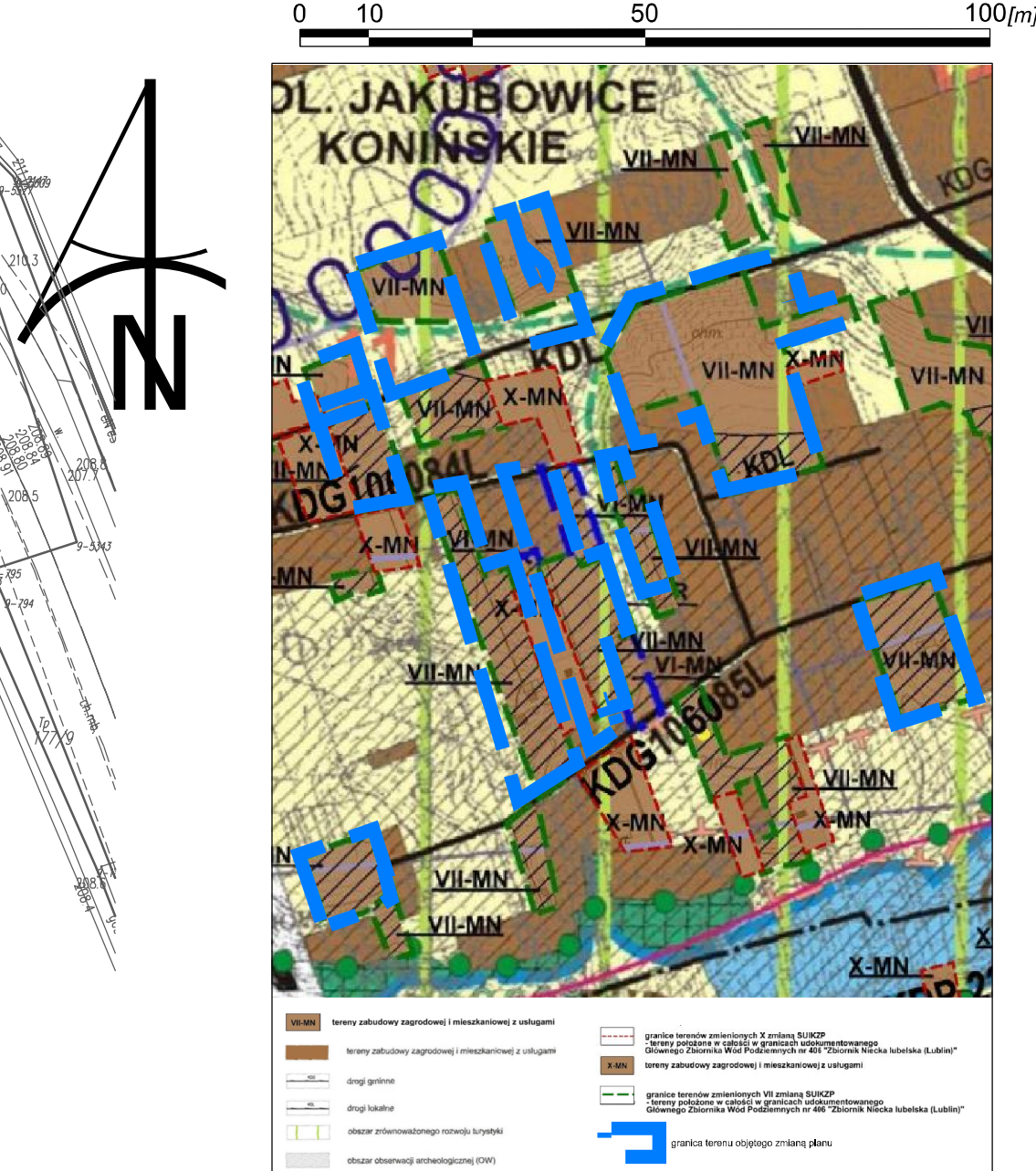


Zmiana miejscowego planu zagospodarowania
przestrzennego Gminy Niemce - część III
STREFA 11 - Jakubowice Konińskie Kolonia

skala
rysunku
1:1 000



Teren wskazany na załączniku w całości położony jest w granicach
Obszaru Chronionego Krajobrazu Dolny Ciemięgi
Obszar objęty planem w całości zlokalizowany jest
w granicach udokumentowanego Głównego Zbiornika
Wód Podziemnych nr 406 Niecka Lubelska



WYRYS ZE STUDIUM UWARUNKOWAŃ I KIERUNKÓW ZAGOSPODAROWANIA PRZESTRZENNEGO GMINY NIEMCE PRZYJĘTEGO UCHWAŁĄ NR 812/S/2009 RADY GMINY NIEMCE Z DNIA 31 GRUDNIA 2002 R. Z POLN. JM. - PROJEKT



LEGENDA
USTALENIA ODWIAZUJĄCE

- granica obszaru objętego planem miejscowym
- linia rozgraniczająca tereny o różnym przeznaczeniu lub innych zasadach zagospodarowania
- nieprzekraczalna linia zabudowy
- MN teren zabudowy mieszkaniowej jednorodzinnej
- MN-U teren zabudowy mieszkaniowej jednorodzinnej lub usług
- RZM teren zabudowy zagrodowej
- RN teren rolniczy z zakazem zabudowy
- KDD teren drogi eksploatowanej
- KR teren komunikacji drogowej wewnętrznej
- IE teren elektroenergetyki
- 6.0 wymiary
- 6.0 stanowiące archiwalne figuryjące w gminie wydzielone zabudowy
- istniejąca linia elektroenergetyczna Sn
- granica pasa technologicznego linii elektroenergetycznej

OZNACZENIA INFORMACYJNE

- obsługa komunikacyjna
- informacyjne oznaczenie dróg
- KDD
- KDD

Tereny wskazane na załączniku w zakresie położone są w granicach Obszaru Chronionego Krajobrazu Doliny Ciepłego Obszar objęty planem w całości zrealizowany jest w granicach urbanistycznego Obszaru Zabudowy Podziemnych nr 406 Wieśka Lubelska

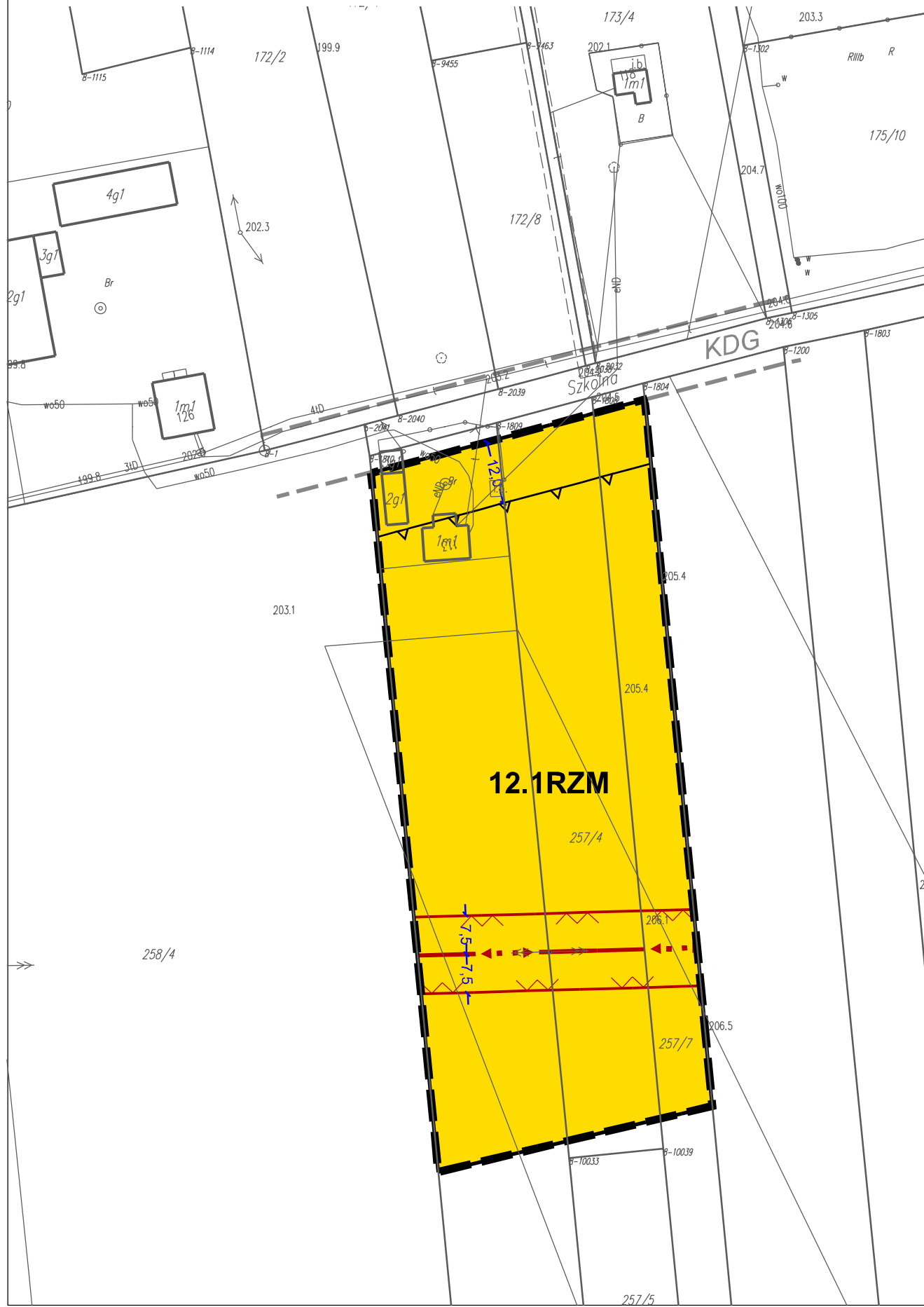


ZMIANA MIEJSCOWEGO PLANU ZAGOSPODAROWANIA PRZESTRZENNEGO GMINY NIEMCE - CZĘŚĆ III

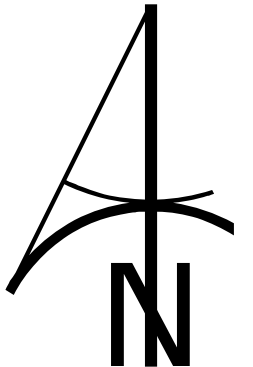
CZĘŚĆ GRAFICZNA PLANU obręb *Jakubowice Konińskie*

0 10 50 100[m]

Załącznik sporządzono na mapie zasadniczej w postaci wektorowej, wydanej w dniu 25.10.2022 r. przez Starostwo Powiatowe w Lublinie na podstawie wniosku o udostępnienie danych zgromadzonych w rejestrze publicznym. Układ PUVG 2000, strefa 8 (EPSG 2179).



WYRYS ZE STUDIUM UWARUNKOWAŃ I KIERUNKÓW ZAGOSPODAROWANIA PRZESTRZENNEGO GMINY NIEMCE PRZYJĘTEGO UCHWAŁĄ NR III/25/2002 RADY GMINY NIEMCE Z DNIA 31 GRUDNIA 2002 R. Z POŻN. ZM. - PROJEKT



LEGENDA

USTALENIA OBOWIĄZUJĄCE

- granica obszaru objętego planem miejscowym
- linia rozgraniczająca tereny o różnym przeznaczeniu lub różnych zasadach zagospodarowania
- nieprzekraczalna linia zabudowy
- teren zabudowy zagrodowej
- wymiary
- istniejąca linia elektroenergetyczna Sn
- granica pasa technologicznego linii elektroenergetycznej

OZNACZENIA INFORMACYJNE

- obsługa komunikacyjna
- informacyjne oznaczenie dróg wynikające z obowiązującego MPZP

Teren wskazany na załączniku w całości położony jest w granicach Obszaru Chronionego Krajobrazu Dolny Ciemięgi. Obszar objęty planem w całości zlokalizowany jest w granicach udokumentowanego Głównego Zbiornika Wód Podziemnych nr 406 Niecka Lubelska

Załącznik nr 15 do Uchwały
nr
Rady Gminy Niemce
z dnia r.

Przewodniczący
Rady Gminy Niemce



Zmiana miejscowego planu zagospodarowania
przestrzennego Gminy Niemce - część III
STREFA 12 - Jakubowice Konińskie

skala
rysunku
1:1 000



ZMIANA MIEJSCOWEGO PLANU ZAGOSPODAROWANIA PRZESTRZENNEGO GMINY NIEMCE - CZĘŚĆ III

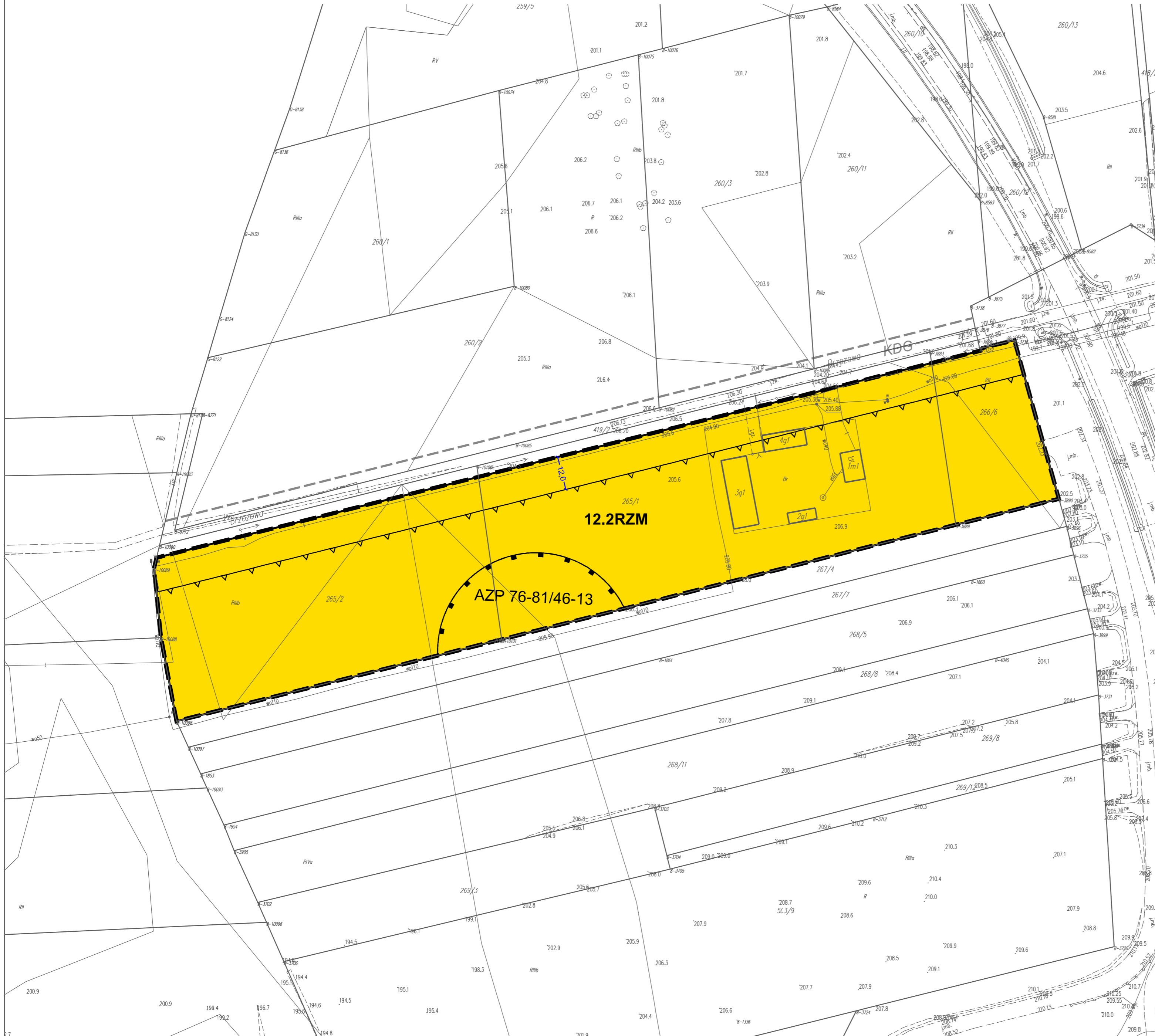
CZĘŚĆ GRAFICZNA PLANU
obręb *Jakubowice Konińskie*

Załącznik sporządzono na mapie zasadniczej w postaci wektorowej, wydanej w dniu 25.10.2022 r. przez Starostwo Powiatowe w Lublinie na podstawie wniosku o udostępnienie danych zgromadzonych w rejestrze publicznym. Układ PUVG 2000, strefa 8 (EPSG 2179).

0 10 50 100[m]



WYRYS ZE STUDYUM UWARUNKOWAŃ I KIERUNKÓW ZAGOSPODAROWANIA PRZESTRZENNEGO GMINY NIEMCE PRZYJĘTEGO UCHWAŁĄ NR III/25/2002 RADY GMINY NIEMCE Z DNIA 31 GRUDNIA 2002 R. Z POŻN. ZM. - PROJEKT



LEGENDA

USTALENIA OBOWIĄZUJĄCE

- granica obszaru objętego planem miejscowym
- linia rozgraniczająca tereny o różnym przeznaczeniu lub różnych zasadach zagospodarowania
- nieprzekraczalna linia zabudowy
- RZM** teren zabudowy zagrodowej
- stanowisko archeologiczne figurujące w gminnej ewidencji zabytków
- 6.0 wymiary

OZNACZENIA INFORMACYJNE

- obsługa komunikacyjna
- informacyjne oznaczenie dróg wynikające z obowiązującego MPZP

Obszar objęty planem w całości zlokalizowany jest w granicach udokumentowanego Głównego Zbiornika Wód Podziemnych nr 406 Niecka Lubelska

Załącznik nr 16 do Uchwały
nr
Rady Gminy Niemce
z dnia r.

Przewodniczący
Rady Gminy Niemce



Zmiana miejscowego planu zagospodarowania przestrzennego Gminy Niemce - część III
STREFA 12 - Jakubowice Konińskie

skala
rysunku
1:1 000



WYRYS ZE STUDIUM UWARUNKOWAŃ I KIERUNKÓW ZAGOSPODAROWANIA PRZESTRZENNEGO GMINY NIEMCE PRZYJĘTEGO UCHWAŁĄ NR 1125/2002 RADY GMINY NIEMCE Z DNIA 31 GRUDNIA 2002 R. Z POZŃ. ZM. - PROJEKT



- LEGENDA**
USTALENIA OBOWIĄZUJĄCE
- granica obszaru objętego planem miejscowym
 - linia rozgraniczająca tereny o różnym przeznaczeniu lub różnych zasadach zagospodarowania
 - nieprzekraczalna linia zabudowy
 - MN teren zabudowy mieszkaniowej jednorodzinnej
 - RZM teren zabudowy zagrodowej
 - KDD teren drogi dojazdowej
 - IE teren elektroenergetyki
 - stanowisko archeologiczne figuralne w granicach zabudowy
 - 6.0 wymiary
 - istniejąca linia elektroenergetyczna Sn
 - granica pasa technologicznego linii elektroenergetycznej
- OZNACZENIA INFORMACYJNE**
- granica Obszaru Chronionego Krajobrazu Doliny Ciemnej
 - obsługa komunikacyjna
 - informacja o oznaczeniu dróg wynikającym z obowiązującego MPZP
- Obszar objęty planem w całości zlokalizowany jest w granicach zabudowanego terenowego Zbiornika Wód Podziemnych nr 406 Niemce Lubelskie

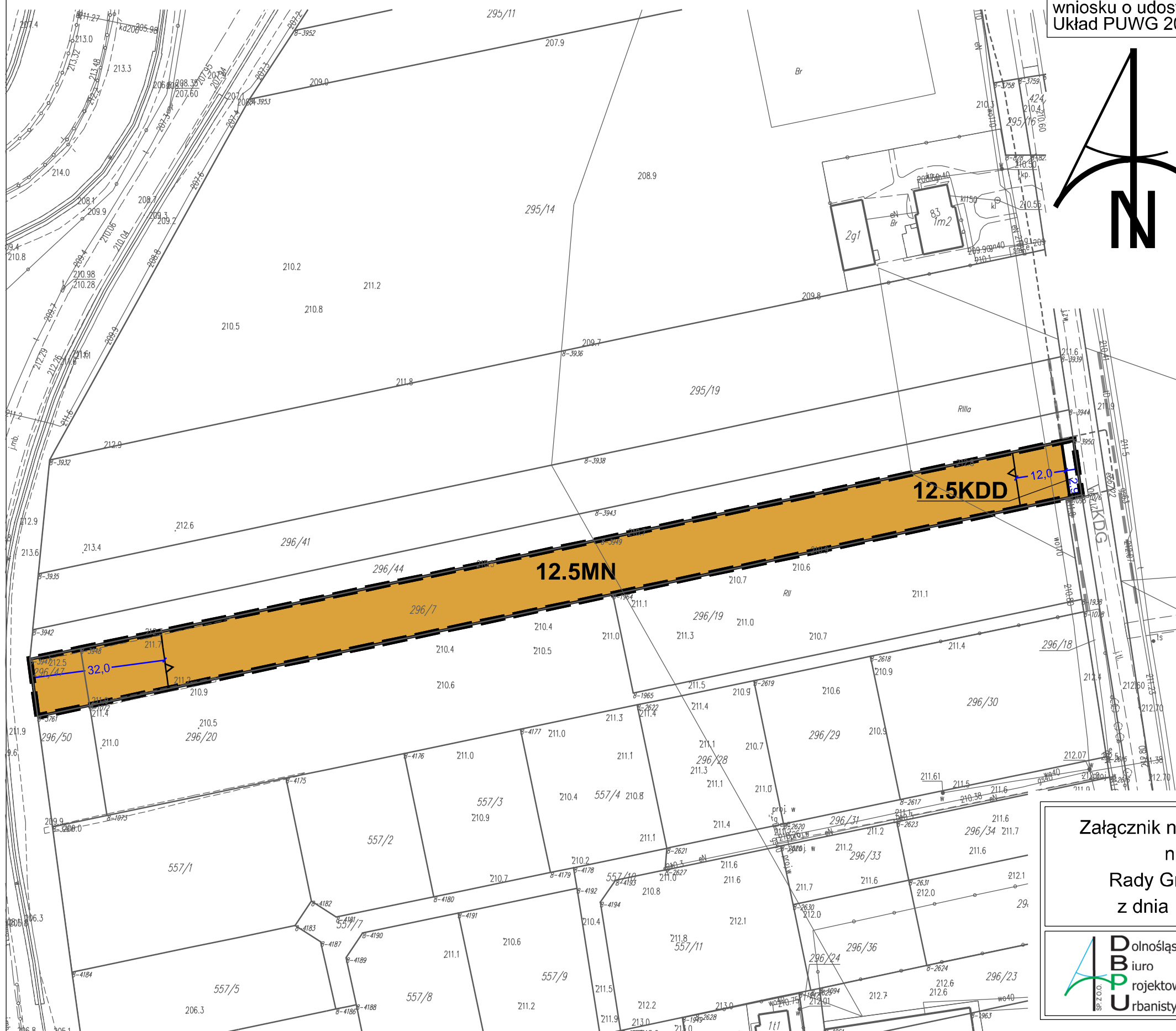


ZMIANA MIEJSCOWEGO PLANU ZAGOSPODAROWANIA PRZESTRZENNEGO GMINY NIEMCE - CZĘŚĆ III

CZĘŚĆ GRAFICZNA PLANU obręb *Jakubowice Konińskie*

0 10 50 100[m]

Załącznik sporządzono na mapie zasadniczej w postaci wektorowej, wydanej w dniu 25.10.2022 r. przez Starostwo Powiatowe w Lublinie na podstawie wniosku o udostępnienie danych zgromadzonych w rejestrze publicznym. Układ PUGW 2000, strefa 8 (EPSG 2179).



WYRYS ZE STUDYUM UWARUNKOWAŃ I KIERUNKÓW ZAGOSPODAROWANIA PRZESTRZENNEGO GMINY NIEMCE PRZYJĘTEGO UCHWAŁĄ NR III/25/2002 RADY GMINY NIEMCE Z DNIA 31 GRUDNIA 2002 R. Z POŻN. ZM. - PROJEKT

LEGENDA

- USTALENIA OBOWIĄZUJĄCE**
- granica obszaru objętego planem miejscowym
 - linia rozgraniczająca tereny o różnym przeznaczeniu lub różnych zasadach zagospodarowania
 - nieprzekraczalna linia zabudowy
 - MN** teren zabudowy mieszkaniowej jednorodzinnej
 - KDD** teren drogi dojazdowej
 - 6,0** wymiary
- OZNACZENIA INFORMACYJNE**
- obsługa komunikacyjna
 - KDG** informacyjne oznaczenie dróg wynikające z obowiązującego MPZP

Obszar objęty planem w całości zlokalizowany jest w granicach udokumentowanego Głównego Zbiornika Wód Podziemnych nr 406 Niecka Lubelska

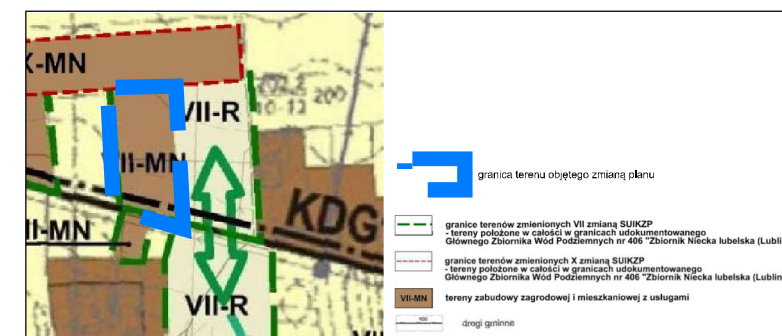
<p>Załącznik nr 18 do Uchwały nr Rady Gminy Niemce z dnia r.</p>	<p>Przewodniczący Rady Gminy Niemce</p>	
	<p>Zmiana miejscowego planu zagospodarowania przestrzennego Gminy Niemce - część III STREFA 12 - Jakubowice Konińskie</p>	<p>skala rysunku 1:1 000</p>



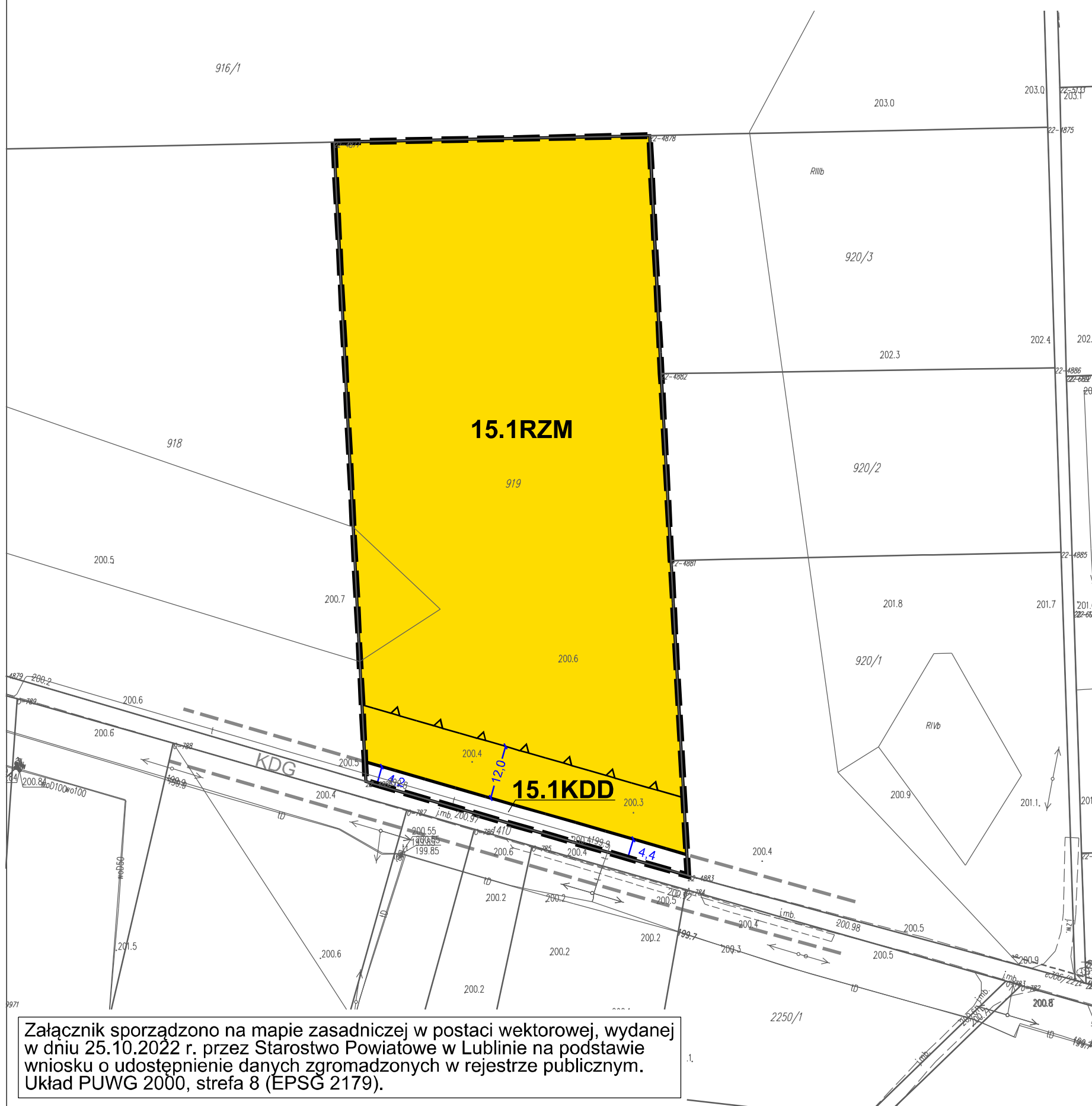
ZMIANA MIEJSCOWEGO PLANU ZAGOSPODAROWANIA PRZESTRZENNEGO GMINY NIEMCE - CZĘŚĆ III

CZĘŚĆ GRAFICZNA PLANU obręb Rudka Kozłowiecka

0 10 50 100[m]



WYRYS ZE STUDYUM UWARUNKOWAŃ I KIERUNKÓW ZAGOSPODAROWANIA PRZESTRZENNEGO GMINY NIEMCE PRZYJĘTEGO UCHWAŁĄ NR III/25/2002 RADY GMINY NIEMCE Z DNIA 31 GRUDNIA 2002 R. Z POZN. ZM. - PROJEKT



LEGENDA

USTALENIA OBOWIĄZUJĄCE

- granica obszaru objętego planem miejscowym
- linia rozgraniczająca tereny o różnym przeznaczeniu lub różnych zasadach zagospodarowania
- nieprzekraczalna linia zabudowy

- RZM** teren zabudowy zagrodowej
- KDD** teren drogi dojazdowej
- 6,0** wymiary

OZNACZENIA INFORMACYJNE

- obsługa komunikacyjna
- KDG** informacyjne oznaczenie dróg wynikające z obowiązującego MPZP

Obszar objęty planem w całości zlokalizowany jest w granicach udokumentowanego Głównego Zbiornika Wód Podziemnych nr 406 Niecka Lubelska

Załącznik nr 19 do Uchwały
nr
Rady Gminy Niemce
z dnia r.

Przewodniczący
Rady Gminy Niemce

Załącznik sporządzono na mapie zasadniczej w postaci wektorowej, wydanej w dniu 25.10.2022 r. przez Starostwo Powiatowe w Lublinie na podstawie wniosku o udostępnienie danych zgromadzonych w rejestrze publicznym. Układ PUWG 2000, strefa 8 (EPSG 2179).



Zmiana miejscowego planu zagospodarowania przestrzennego Gminy Niemce - część III
STREFA 15 - Rudka Kozłowiecka

skala
rysunku
1:1 000



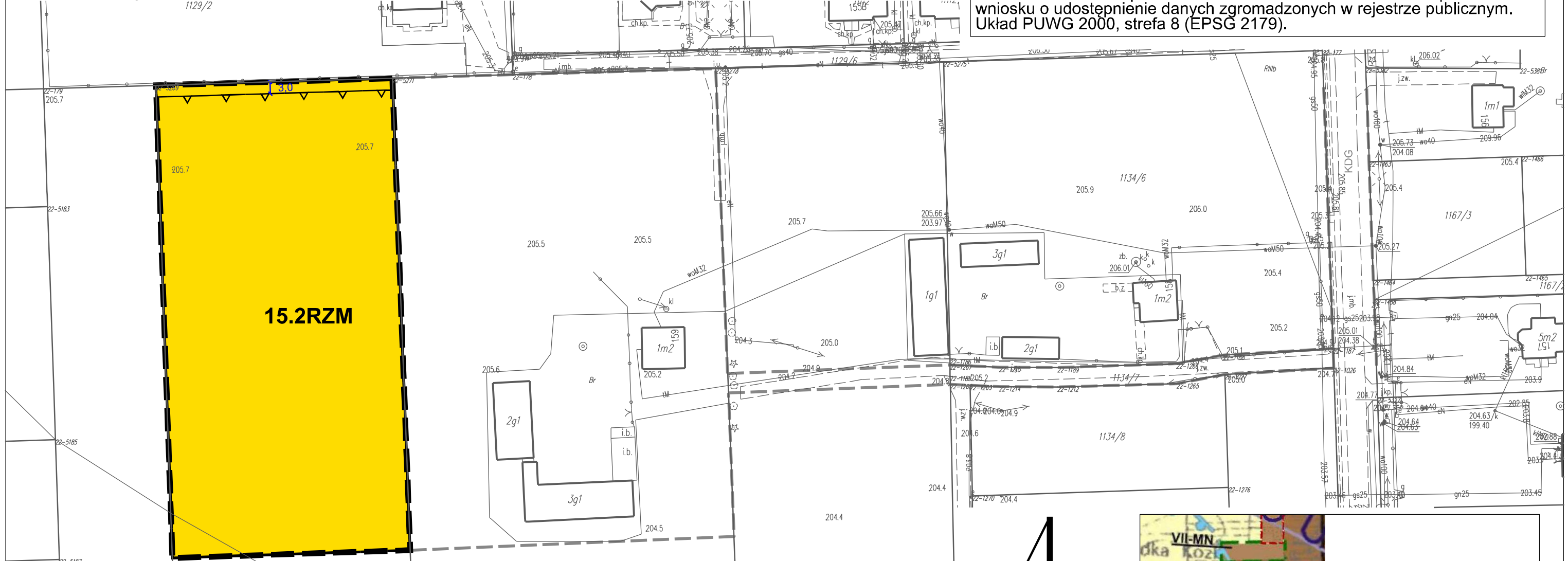
ZMIANA MIEJSCOWEGO PLANU ZAGOSPODAROWANIA PRZESTRZENNEGO GMINY NIEMCE - CZĘŚĆ III

CZĘŚĆ GRAFICZNA PLANU obręb Rudka Kozłowiecka

1129/2

0 10 50 100[m]

Załącznik sporządzono na mapie zasadniczej w postaci wektorowej, wydanej w dniu 25.10.2022 r. przez Starostwo Powiatowe w Lublinie na podstawie wniosku o udostępnienie danych zgromadzonych w rejestrze publicznym. Układ PUVG 2000, strefa 8 (EPSG 2179).



LEGENDA USTALENIA OBOWIĄZUJĄCE

- granica obszaru objętego planem miejscowym
- linia rozgraniczająca tereny o różnym przeznaczeniu lub różnych zasadach zagospodarowania
- nieprzekraczalna linia zabudowy
- RZM** teren zabudowy zagrodowej
- 6,0** wymiary
- OZNACZENIA INFORMACYJNE**
- obsługa komunikacyjna
- informacyjne oznaczenie dróg wynikające z obowiązującego MPZP

Obszar objęty planem w całości zlokalizowany jest w granicach udokumentowanego Głównego Zbiornika Wód Podziemnych nr 406 Niecka Lubelska



WYRYS ZE STUDIUM UWARUNKOWAŃ I KIERUNKÓW ZAGOSPODAROWANIA PRZESTRZENNEGO GMINY NIEMCE PRZYJĘTEGO UCHWAŁĄ NR III/25/2002 RADY GMINY NIEMCE Z DNIA 31 GRUDNIA 2002 R. Z POŻN. ZM. - PROJEKT

Załącznik nr 20 do Uchwały
nr
Rady Gminy Niemce
z dnia r.

Przewodniczący
Rady Gminy Niemce

.....



Zmiana miejscowego planu zagospodarowania przestrzennego Gminy Niemce - część III
STREFA 15 - Rudka Kozłowiecka

skala
rysunku
1:1 000



ZMIANA MIEJSCOWEGO PLANU ZAGOSPODAROWANIA PRZESTRZENNEGO GMINY NIEMCE - CZĘŚĆ III

CZĘŚĆ GRAFICZNA PLANU obręb Wola Niemiecka

Załącznik sporządzono na mapie zasadniczej w postaci wektorowej, wydanej w dniu 25.10.2022 r. przez Starostwo Powiatowe w Lublinie na podstawie wniosku o udostępnienie danych zgromadzonych w rejestrze publicznym. Układ PUVWG 2000, strefa 8 (EPSG 2179).

0 10 50 100[m]



WYRYS ZE STUDIUM UWARUNKOWAŃ I KIERUNKÓW ZAGOSPODAROWANIA PRZESTRZENNEGO GMINY NIEMCE PRZYJĘTEGO UCHWAŁĄ NR III/25/2002 RADY GMINY NIEMCE Z DNIA 31 GRUDNIA 2002 R. Z POŻN. ZM. - PROJEKT



LEGENDA
USTALENIA OBOWIĄZUJĄCE

- granica obszaru objętego planem miejscowym
- linia rozgraniczająca tereny o różnym przeznaczeniu lub różnych zasadach zagospodarowania
- nieprzekraczalna linia zabudowy
- MN** teren zabudowy mieszkaniowej jednorodzinnej
- KDR** teren drogi głównej ruchu przyspieszonego
- KDZ** teren drogi zbiorczej
- KR** teren komunikacji drogowej wewnętrznej
- IE** teren elektroenergetyki
- istniejąca linia elektroenergetyczna Sn
- granica pasa technologicznego linii elektroenergetycznej
- 6.0** wymiary

OZNACZENIA INFORMACYJNE

- obsługa komunikacyjna
- informacyjne oznaczenie dróg wynikające z obowiązującego MPZP

Obszar objęty planem w całości zlokalizowany jest w granicach udokumentowanego Głównego Zbiornika Wód Podziemnych nr 406 Niecka Lubelska

Załącznik nr 21 do Uchwały nr Rady Gminy Niemce z dnia r.

Przewodniczący Rady Gminy Niemce

AB Oliniowska i Urbanistycznego

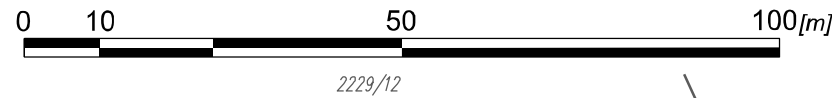
Zmiana miejscowego planu zagospodarowania przestrzennego Gminy Niemce - część III
STREFA 16 - Wola Niemiecka

skala rysunku
1:1 000




ZMIANA MIEJSCOWEGO PLANU ZAGOSPODAROWANIA PRZESTRZENNEGO GMINY NIEMCE - CZĘŚĆ III

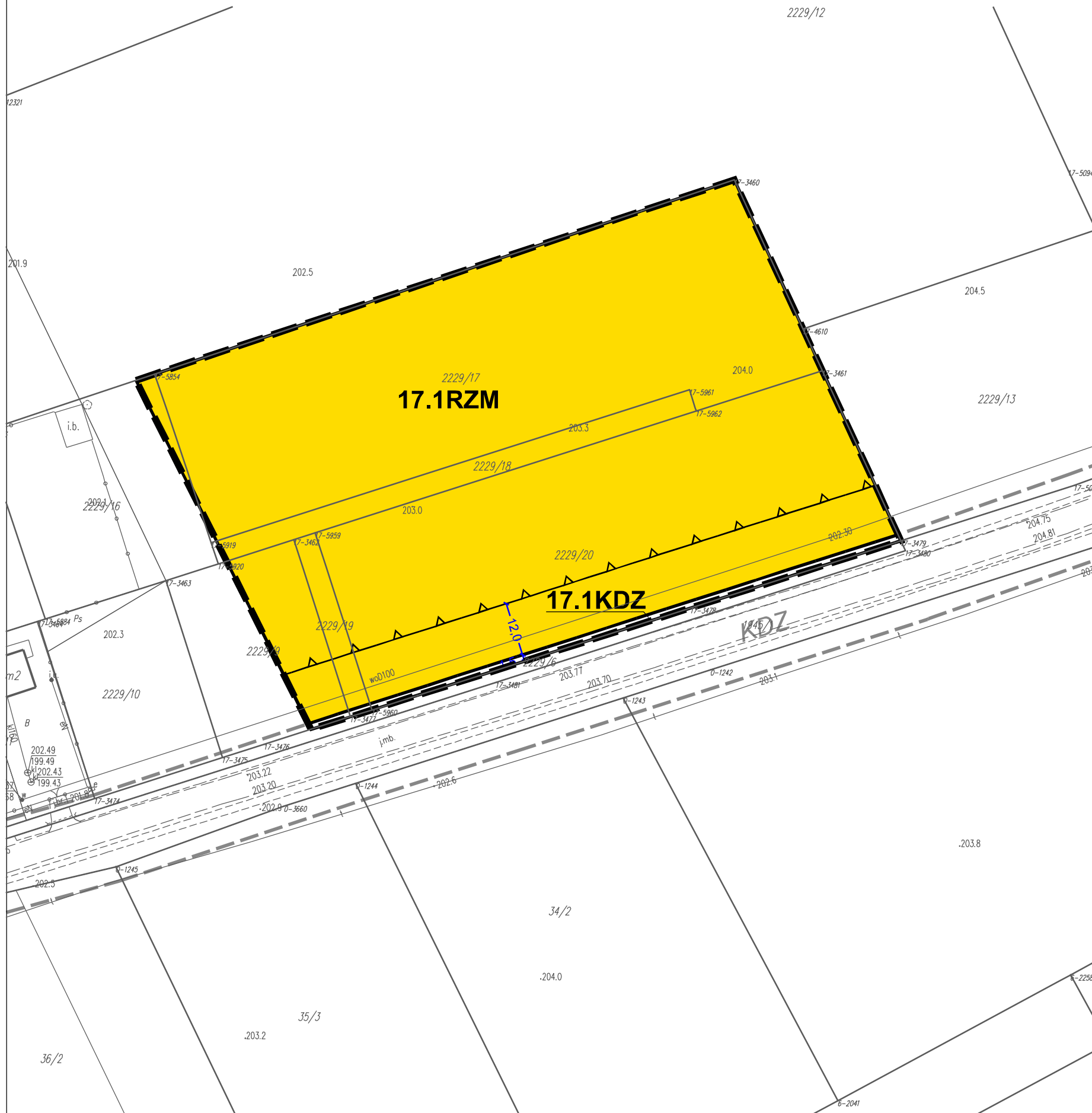
CZĘŚĆ GRAFICZNA PLANU obręb Niemce



Załącznik sporządzono na mapie zasadniczej w postaci wektorowej, wydanej w dniu 25.10.2022 r. przez Starostwo Powiatowe w Lublinie na podstawie wniosku o udostępnienie danych zgromadzonych w rejestrze publicznym. Układ PUVG 2000, strefa 8 (EPSG 2179).



WYRYS ZE STUDYUM UWARUNKOWAŃ I KIERUNKÓW ZAGOSPODAROWANIA PRZESTRZENNEGO GMINY NIEMCE PRZYJĘTEGO UCHWAŁĄ NR III/25/2002 RADY GMINY NIEMCE Z DNIA 31 GRUDNIA 2002 R. Z POŻN. ZM. - PROJEKT



LEGENDA

USTALENIA OBOWIĄZUJĄCE

- granica obszaru objętego planem miejscowym
- linia rozgraniczająca tereny o różnym przeznaczeniu lub różnych zasadach zagospodarowania
- nieprzekraczalna linia zabudowy
- RZM** teren zabudowy zagrodowej
- KDZ** teren drogi zbiorczej
- 6,0** wymiary

OZNACZENIA INFORMACYJNE

- obsługa komunikacyjna
- KDZ** informacyjne oznaczenie dróg wynikające z obowiązującego MPZP

Obszar objęty planem w całości zlokalizowany jest w granicach udokumentowanego Głównego Zbiornika Wód Podziemnych nr 406 Niecka Lubelska

Załącznik nr 22 do Uchwały
nr
Rady Gminy Niemce
z dnia r.

Przewodniczący
Rady Gminy Niemce

.....



Zmiana miejscowego planu zagospodarowania
przestrzennego Gminy Niemce - część III

STREFA 17 - Niemce

skala
rysunku
1:1 000



ZMIANA MIEJSCOWEGO PLANU ZAGOSPODAROWANIA PRZESTRZENNEGO GMINY NIEMCE - CZĘŚĆ III

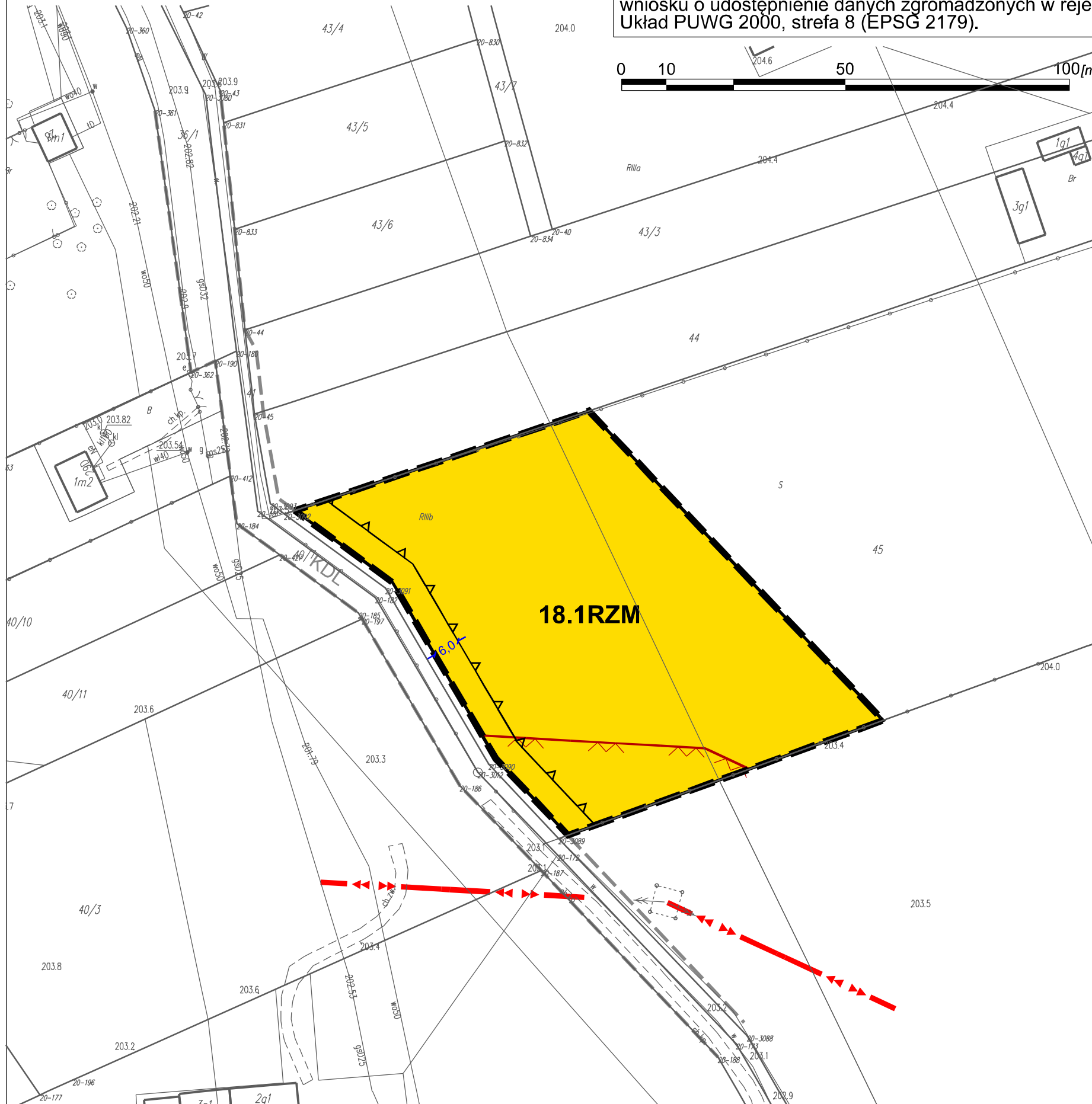
CZĘŚĆ GRAFICZNA PLANU obręb Pólko

Załącznik sporządzono na mapie zasadniczej w postaci wektorowej, wydanej w dniu 25.10.2022 r. przez Starostwo Powiatowe w Lublinie na podstawie wniosku o udostępnienie danych zgromadzonych w rejestrze publicznym. Układ PUWG 2000, strefa 8 (EPSG 2179).

0 10 50 100[m]



WYRYS ZE STUDIUM UWARUNKOWAŃ I KIERUNKÓW ZAGOSPODAROWANIA PRZESTRZENNEGO GMINY NIEMCE PRZYJĘTEGO UCHWAŁĄ NR III/25/2002 RADY GMINY NIEMCE Z DNIA 31 GRUDNIA 2002 R. Z POZN. ZM. - PROJEKT



LEGENDA

USTALENIA OBOWIĄZUJĄCE

- granica obszaru objętego planem miejscowym
- linia rozgraniczająca tereny o różnym przeznaczeniu lub różnych zasadach zagospodarowania
- nieprzekraczalna linia zabudowy
- RZM** teren zabudowy zagrodowej
- wymiary
- granica pasa technologicznego linii elektroenergetycznej

OZNACZENIA INFORMACYJNE

- istniejąca linia elektroenergetyczna 400kV
- obsługa komunikacyjna
- informacyjne oznaczenie dróg wynikające z obowiązującego MPZP

Obszar objęty planem w całości zlokalizowany jest w granicach udokumentowanego Głównego Zbiornika Wód Podziemnych nr 406 Niecka Lubelska

Załącznik nr 23 do Uchwały
nr
Rady Gminy Niemce
z dnia r.

Przewodniczący
Rady Gminy Niemce




Zmiana miejscowego planu zagospodarowania przestrzennego Gminy Niemce - część III
STREFA 18 - Pólko

skala
rysunku
1:1 000

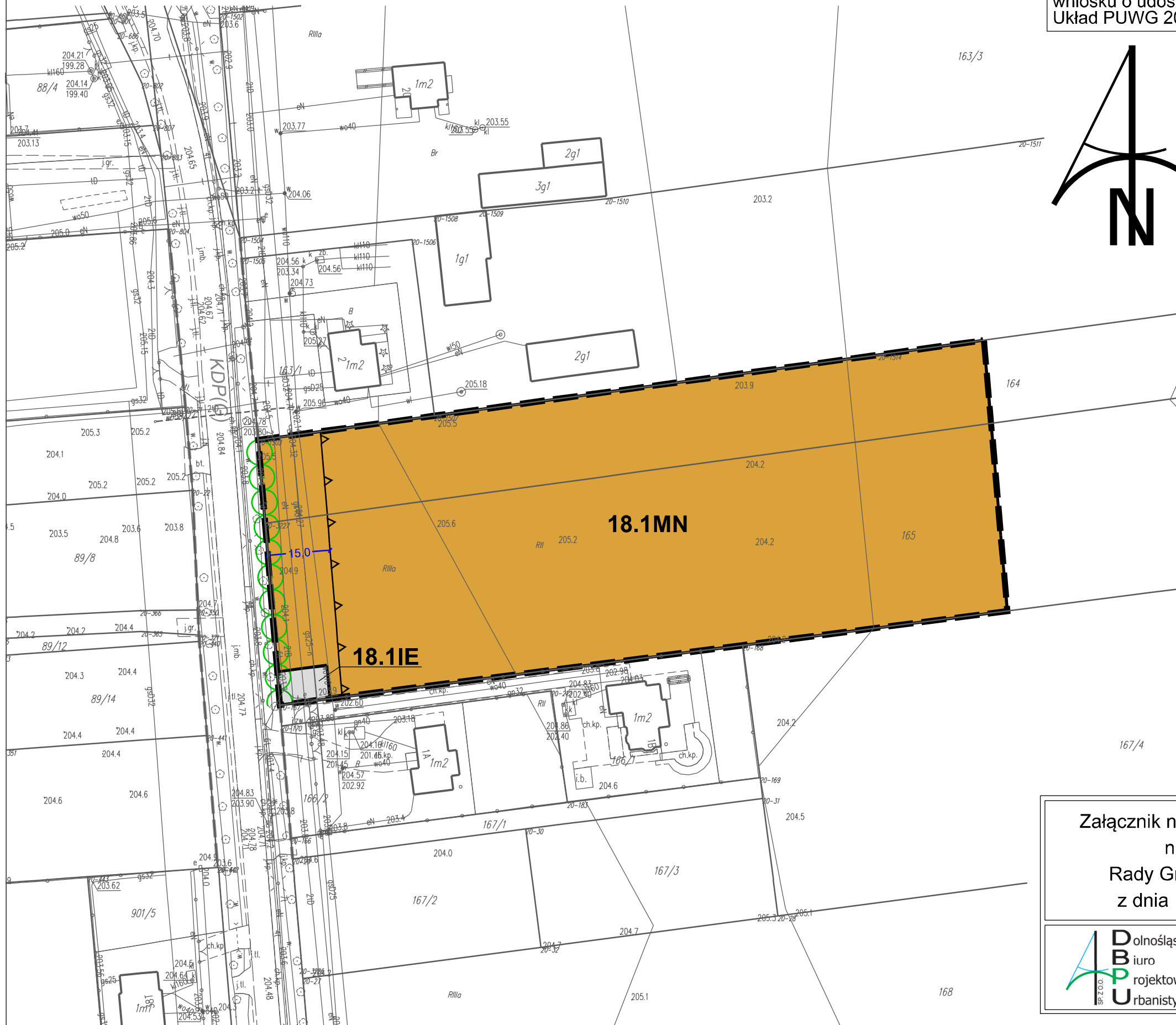


ZMIANA MIEJSCOWEGO PLANU ZAGOSPODAROWANIA PRZESTRZENNEGO GMINY NIEMCE - CZĘŚĆ III

CZĘŚĆ GRAFICZNA PLANU obręb Pólko



Załącznik sporządzono na mapie zasadniczej w postaci wektorowej, wydanej w dniu 25.10.2022 r. przez Starostwo Powiatowe w Lublinie na podstawie wniosku o udostępnienie danych zgromadzonych w rejestrze publicznym. Układ PUVG 2000, strefa 8 (EPSG 2179).



WYRYS ZE STUDYUM UWARUNKOWAŃ I KIERUNKÓW ZAGOSPODAROWANIA PRZESTRZENNEGO GMINY NIEMCE PRZYJĘTEGO UCHWAŁĄ NR III/25/2002 RADY GMINY NIEMCE Z DNIA 31 GRUDNIA 2002 R. Z POZN. ZM. - PROJEKT

LEGENDA

USTALENIA OBOWIĄZUJĄCE

- granica obszaru objętego planem miejscowym
- linia rozgraniczająca tereny o różnym przeznaczeniu lub różnych zasadach zagospodarowania
- nieprzekraczalna linia zabudowy
- MN teren zabudowy mieszkaniowej jednorodzinnej
- IE teren elektroenergetyki
- 6,0 wymiary

OZNACZENIA INFORMACYJNE

- aleja wpisana do rejestru zabytków pod nr A/746
- obsługa komunikacyjna
- informacyjne oznaczenie dróg wynikające z obowiązującego MPZP

Obszar objęty planem w całości zlokalizowany jest w granicach udokumentowanego Głównego Zbiornika Wód Podziemnych nr 406 Niecka Lubelska

Załącznik nr 24 do Uchwały
nr
Rady Gminy Niemce
z dnia r.

Przewodniczący
Rady Gminy Niemce



Zmiana miejscowego planu zagospodarowania
przestrzennego Gminy Niemce - część III
STREFA 18 - Pólko

skala
rysunku
1:1 000




ZMIANA MIEJSCOWEGO PLANU ZAGOSPODAROWANIA PRZESTRZENNEGO GMINY NIEMCE - CZĘŚĆ III

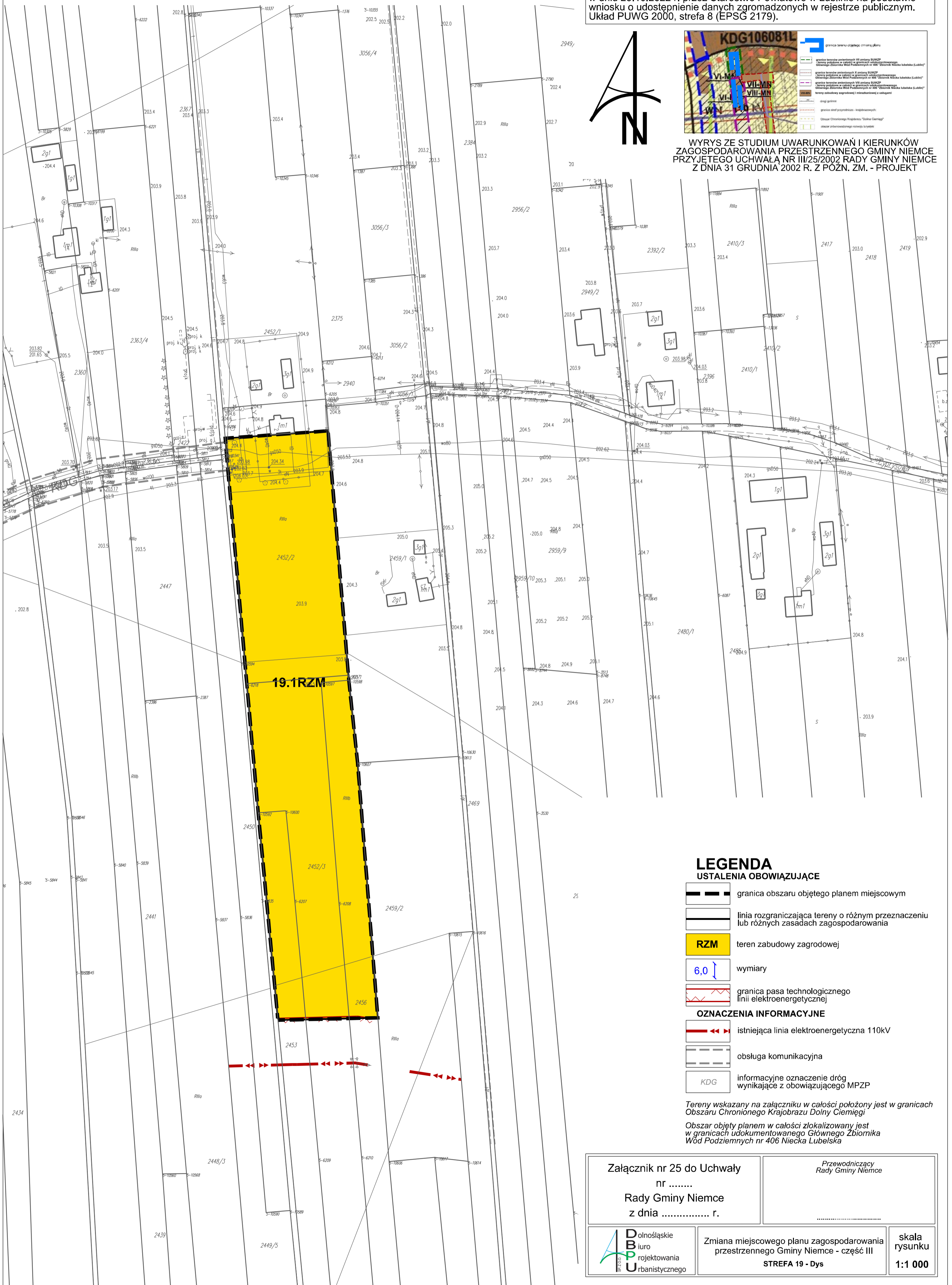
CZĘŚĆ GRAFICZNA PLANU obręb Dys

0 10 50 100[m]

Załącznik sporządzono na mapie zasadniczej w postaci wektorowej, wydanej w dniu 25.10.2022 r. przez Starostwo Powiatowe w Lublinie na podstawie wniosku o udostępnienie danych zgromadzonych w rejestrze publicznym. Układ PUVG 2000, strefa 8 (EPSG 2179).



WYRYS ZE STUDIUM UWARUNKOWAŃ I KIERUNKÓW ZAGOSPODAROWANIA PRZESTRZENNEGO GMINY NIEMCE PRZYJĘTEGO UCHWAŁĄ NR III/25/2002 R. RADY GMINY NIEMCE Z DNIA 31 GRUDNIA 2002 R. Z POŻN. ZM. - PROJEKT



LEGENDA USTALENIA OBOWIĄZUJĄCE

- granica obszaru objętego planem miejscowym
- linia rozgraniczająca tereny o różnym przeznaczeniu lub różnych zasadach zagospodarowania
- RZM teren zabudowy zagrodowej
- wymiary
- granica pasa technologicznego linii elektroenergetycznej
- OZNACZENIA INFORMACYJNE**
- istniejąca linia elektroenergetyczna 110kV
- obsługa komunikacyjna
- informacyjne oznaczenie dróg wynikające z obowiązującego MPZP

Tereny wskazany na załączniku w całości położony jest w granicach Obszaru Chronionego Krajobrazu Dolny Ciemięgi

Obszar objęty planem w całości zlokalizowany jest w granicach udokumentowanego Głównego Zbiornika Wód Podziemnych nr 406 Niecka Lubelska

Załącznik nr 25 do Uchwały
nr
Rady Gminy Niemce
z dnia r.

Przewodniczący
Rady Gminy Niemce



Zmiana miejscowego planu zagospodarowania
przestrzennego Gminy Niemce - część III
STREFA 19 - Dys

skala
rysunku
1:1 000

Załącznik sporządzono na mapie zasadniczej w postaci wektorowej, wydanej w dniu 25.10.2022 r. przez Starostwo Powiatowe w Lublinie na podstawie wniosku o udostępnienie danych zgromadzonych w rejestrze publicznym. Układ PUKW 2000, strefa 6 (EPSG 2178).

WYRYS ZE STUDIUM UMARIANKOWAN I KIERUNKÓW ZAGOSPODAROWANIA PRZESTRZENNEGO GMINY NIEMCE PRZECIĘTNO UCHWAŁĄ NR III/2000 RADY GMINY NIEMCE Z DNIA 31 GRUDNIA 2000 R. Z POZ. ZM. - PROJEKT



- LEGENDA**
USTALENIA OBOWIĄZUJĄCE
- granica obszaru objętego planem miejscowym
 - linia rozgraniczająca tereny o różnym przeznaczeniu lub różnych zasadach zagospodarowania
 - nieprzekraczalna linia zabudowy
 - MN teren zabudowy mieszkaniowej jednorodzinnej
 - RZM teren zabudowy zagrodowej
 - RN teren rolniczy z zakazem zabudowy
 - KDD teren drogi dojazdowej
 - KR teren komunikacji drogowej wewnętrznej
 - 6.0 wymiary
 - istniejący gazociąg wysokiego ciśnienia DN 500
 - granica strefy kontrolowanej znaczącego wysokiego ciśnienia
 - granica strefy kontrolowanej zabudowy wysokiego ciśnienia dla usług
 - istniejąca linia elektroenergetyczna Sn
 - granica pasa technologicznego linii elektroenergetycznej

OZNACZENIA INFORMACYJNE

- obsługa komunikacyjna
- informacyjne oznaczenie drogi wybitącej z obowiązującego MPZP

Obszar objęty planem w całości przekształcony jest w granicach obwodnicowego Granicznego Zastawia WOS Poznańskich nr 406 Niecka Lubelska

Załącznik nr 26 do Uchwały
 nr
 Rady Gminy Niemce
 z dnia r.

Przewodniczący
 Rady Gminy Niemce

Zmiana miejscowego planu zagospodarowania przestrzennego Gminy Niemce - część III
 STREFA 19-2px

Skala
 rysunku
1:1 000





ZMIANA MIEJSCOWEGO PLANU ZAGOSPODAROWANIA PRZESTRZENNEGO GMINY NIEMCE - CZĘŚĆ III

CZĘŚĆ GRAFICZNA PLANU obręb Dys

0 10 50 100[m]

Załącznik sporządzono na mapie zasadniczej w postaci wektorowej, wydanej w dniu 25.10.2022 r. przez Starostwo Powiatowe w Lublinie na podstawie wniosku o udostępnienie danych zgromadzonych w rejestrze publicznym. Układ PUWG 2000, strefa 8 (EPSG 2179).



WYRYS ZE STUDIUM UWARUNKOWAŃ I KIERUNKÓW ZAGOSPODAROWANIA PRZESTRZENNEGO GMINY NIEMCE PRZYJĘTEGO UCHWAŁĄ NR III/25/2002 RADY GMINY NIEMCE Z DNIA 31 GRUDNIA 2002 R. Z POZN. ZM. - PROJEKT

LEGENDA

USTALENIA OBOWIĄZUJĄCE

- granica obszaru objętego planem miejscowym
- linia rozgraniczająca tereny o różnym przeznaczeniu lub różnych zasadach zagospodarowania
- nieprzekraczalna linia zabudowy
- MN teren zabudowy mieszkaniowej jednorodzinnej
- 6,0 wymiary

OZNACZENIA INFORMACYJNE

- granica Obszaru Chronionego Krajobrazu Doliny Ciemięgi
- granica Ekologicznego Systemu Obszarów Chronionych (ESOCh)
- obsługa komunikacyjna
- KDG informacyjne oznaczenie dróg wynikające z obowiązującego MPZP

Obszar objęty planem w całości zlokalizowany jest w granicach udokumentowanego Głównego Zbiornika Wód Podziemnych nr 406 Niecka Lubelska

Załącznik nr 27 do Uchwały
nr
Rady Gminy Niemce
z dnia r.

Przewodniczący
Rady Gminy Niemce



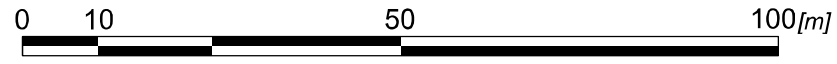
Zmiana miejscowego planu zagospodarowania przestrzennego Gminy Niemce - część III
STREFA 19 - Dys

skala
rysunku
1:1 000




ZMIANA MIEJSCOWEGO PLANU ZAGOSPODAROWANIA PRZESTRZENNEGO GMINY NIEMCE - CZĘŚĆ III

CZĘŚĆ GRAFICZNA PLANU obręb Dys



Załącznik sporządzono na mapie zasadniczej w postaci wektorowej, wydanej w dniu 25.10.2022 r. przez Starostwo Powiatowe w Lublinie na podstawie wniosku o udostępnienie danych zgromadzonych w rejestrze publicznym. Układ PUVG 2000, strefa 8 (EPSG 2179).



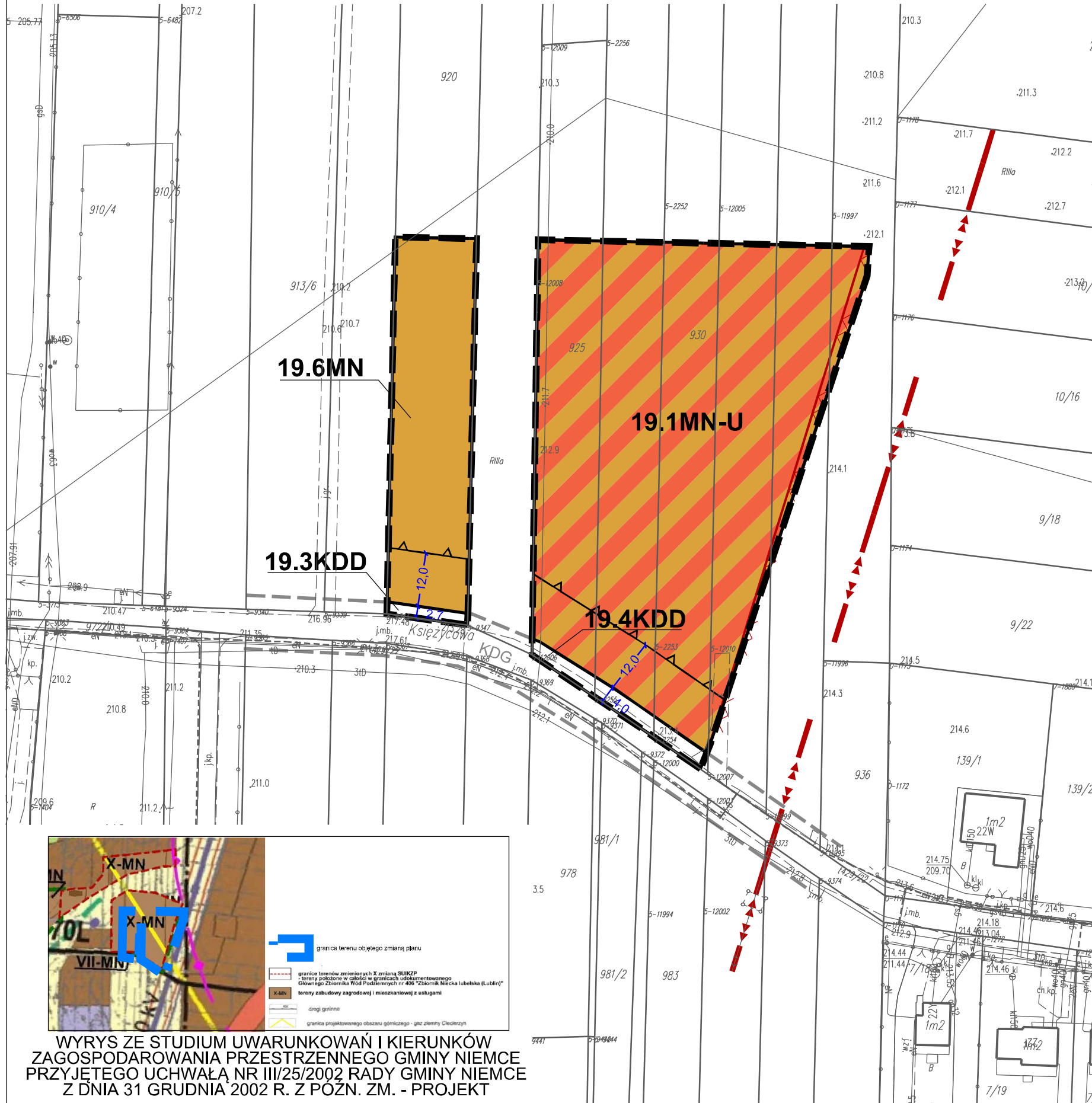
LEGENDA USTALENIA OBOWIĄZUJĄCE

- granica obszaru objętego planem miejscowym
- linia rozgraniczająca tereny o różnym przeznaczeniu lub różnych zasadach zagospodarowania
- nieprzekraczalna linia zabudowy
- MN** teren zabudowy mieszkaniowej jednorodzinnej
- MN-U** teren zabudowy mieszkaniowej jednorodzinnej lub usług
- KDD** tereny drogi dojazdowej
- 6,0** wymiary
- granica pasa technologicznego linii elektroenergetycznej

OZNACZENIA INFORMACYJNE

- istniejąca linia elektroenergetyczna 110kV
- obsługa komunikacyjna
- KDG** informacyjne oznaczenie dróg wynikające z obowiązującego MPZP

Obszar objęty planem w całości zlokalizowany jest w granicach udokumentowanego Głównego Zbiornika Wód Podziemnych nr 406 Niecka Lubelska



WYRYS ZE STUDIUM UWARUNKOWAŃ I KIERUNKÓW ZAGOSPODAROWANIA PRZESTRZENNEGO GMINY NIEMCE PRZYJĘTEGO UCHWAŁĄ NR III/25/2002 RADY GMINY NIEMCE Z DNIA 31 GRUDNIA 2002 R. Z POŹN. ZM. - PROJEKT

Załącznik nr 28 do Uchwały
nr
Rady Gminy Niemce
z dnia r.

Przewodniczący
Rady Gminy Niemce



Zmiana miejscowego planu zagospodarowania przestrzennego Gminy Niemce - część III
STREFA 19 - Dys

skala
rysunku
1:1 000

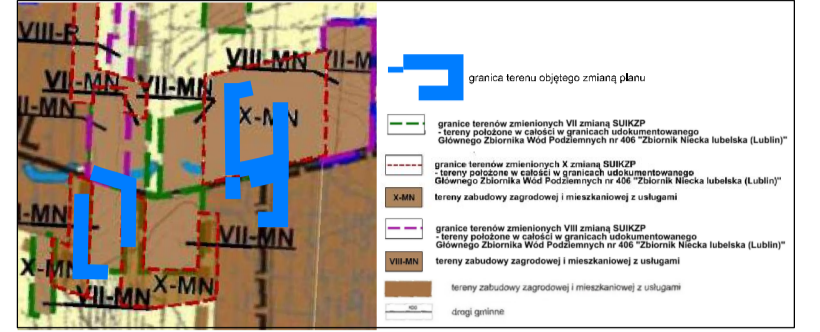
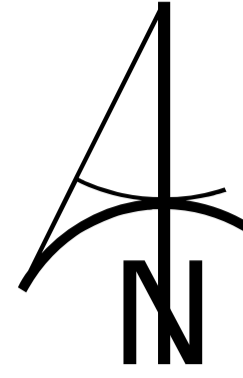


ZMIANA MIEJSCOWEGO PLANU ZAGOSPODAROWANIA PRZESTRZENNEGO GMINY NIEMCE - CZĘŚĆ III

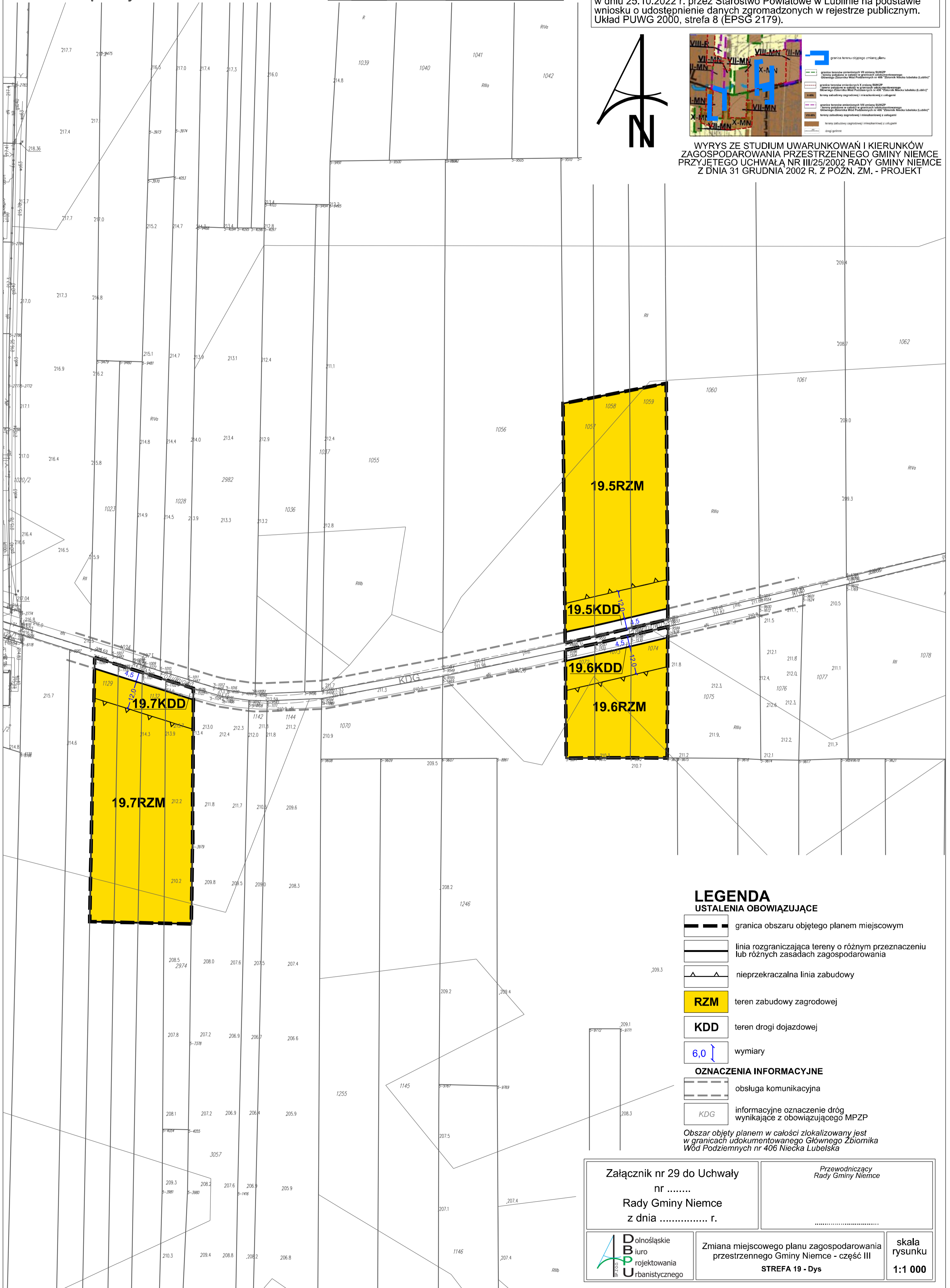
CZĘŚĆ GRAFICZNA PLANU obręb Dys

0 10 50 100[m]

Załącznik sporządzono na mapie zasadniczej w postaci wektorowej, wydanej w dniu 25.10.2022 r. przez Starostwo Powiatowe w Lublinie na podstawie wniosku o udostępnienie danych zgromadzonych w rejestrze publicznym. Układ PUWG 2000, strefa 8 (EPSG 2179).



WYRYS ZE STUDIUM UWARUNKOWAŃ I KIERUNKÓW ZAGOSPODAROWANIA PRZESTRZENNEGO GMINY NIEMCE PRZYJĘTEGO UCHWAŁĄ NR III/25/2002 RADY GMINY NIEMCE Z DNIA 31 GRUDNIA 2002 R. Z POZŃ. ZM. - PROJEKT



LEGENDA USTALENIA OBOWIĄZUJĄCE

- granica obszaru objętego planem miejscowym
- linia rozgraniczająca tereny o różnym przeznaczeniu lub różnych zasadach zagospodarowania
- nieprzekraczalna linia zabudowy
- RZM** teren zabudowy zagrodowej
- KDD** teren drogi dojazdowej
- 6,0** wymiary
- OZNACZENIA INFORMACYJNE**
- obsługa komunikacyjna
- KDG** informacyjne oznaczenie dróg wynikające z obowiązującego MPZP

Obszar objęty planem w całości zlokalizowany jest w granicach udokumentowanego Głównego Zbiornika Wód Podziemnych nr 406 Niecka Lubelska

Załącznik nr 29 do Uchwały
nr
Rady Gminy Niemce
z dnia r.

Przewodniczący
Rady Gminy Niemce



Zmiana miejscowego planu zagospodarowania
przestrzennego Gminy Niemce - część III
STREFA 19 - Dys

skala
rysunku
1:1 000

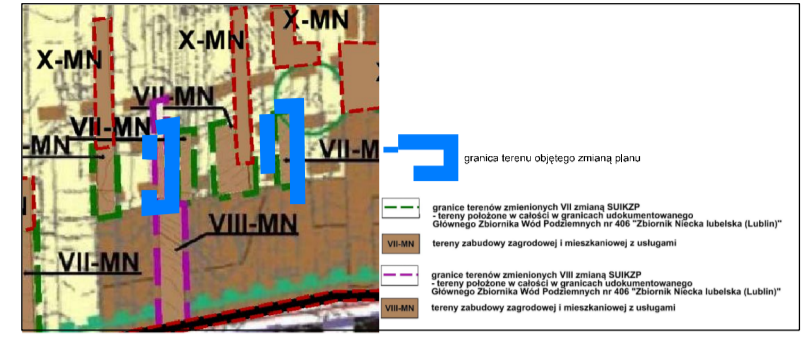


ZMIANA MIEJSCOWEGO PLANU ZAGOSPODAROWANIA PRZESTRZENNEGO GMINY NIEMCE - CZĘŚĆ III

CZĘŚĆ GRAFICZNA PLANU obręb Dys

0 10 50 100[m]

Załącznik sporządzono na mapie zasadniczej w postaci wektorowej, wydanej w dniu 25.10.2022 r. przez Starostwo Powiatowe w Lublinie na podstawie wniosku o udostępnienie danych zgromadzonych w rejestrze publicznym. Układ PUWG 2000, strefa 8 (EPSG 2179).



WYRYS ZE STUDIUM UWARUNKOWAŃ I KIERUNKÓW ZAGOSPODAROWANIA PRZESTRZENNEGO GMINY NIEMCE PRZYJĘTEGO UCHWAŁĄ NR III/25/2002 RADY GMINY NIEMCE Z DNIA 31 GRUDNIA 2002 R. Z POZŃ. ZM. - PROJEKT



LEGENDA USTALENIA OBOWIĄZUJĄCE

- granica obszaru objętego planem miejscowym
- linia rozgraniczająca tereny o różnym przeznaczeniu lub różnych zasadach zagospodarowania
- MN** teren zabudowy mieszkaniowej jednorodzinnej
- RZM** teren zabudowy zagrodowej
- OZNACZENIA INFORMACYJNE**
- obsługa komunikacyjna
- KDG** informacyjne oznaczenie dróg wynikające z obowiązującego MPZP

Obszar objęty planem w całości zlokalizowany jest w granicach udokumentowanego Głównego Zbiornika Wód Podziemnych nr 406 Niecka Lubelska

Załącznik nr 30 do Uchwały
nr
Rady Gminy Niemce
z dnia r.

Przewodniczący
Rady Gminy Niemce



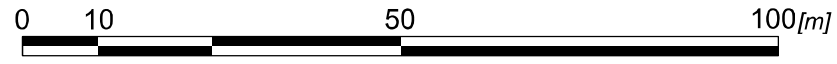
Zmiana miejscowego planu zagospodarowania
przestrzennego Gminy Niemce - część III
STREFA 19 - Dys

skala
rysunku
1:1 000

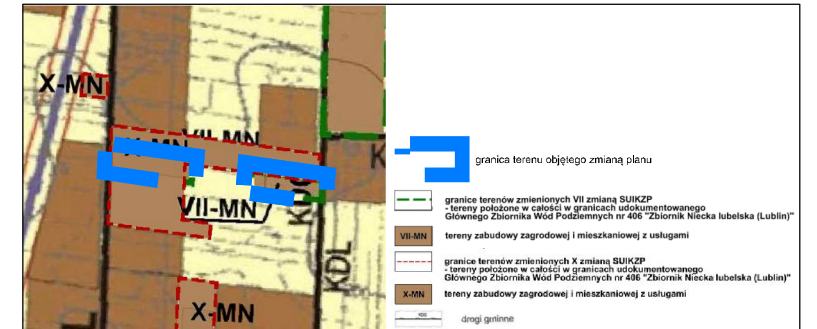



ZMIANA MIEJSCOWEGO PLANU ZAGOSPODAROWANIA PRZESTRZENNEGO GMINY NIEMCE - CZĘŚĆ III

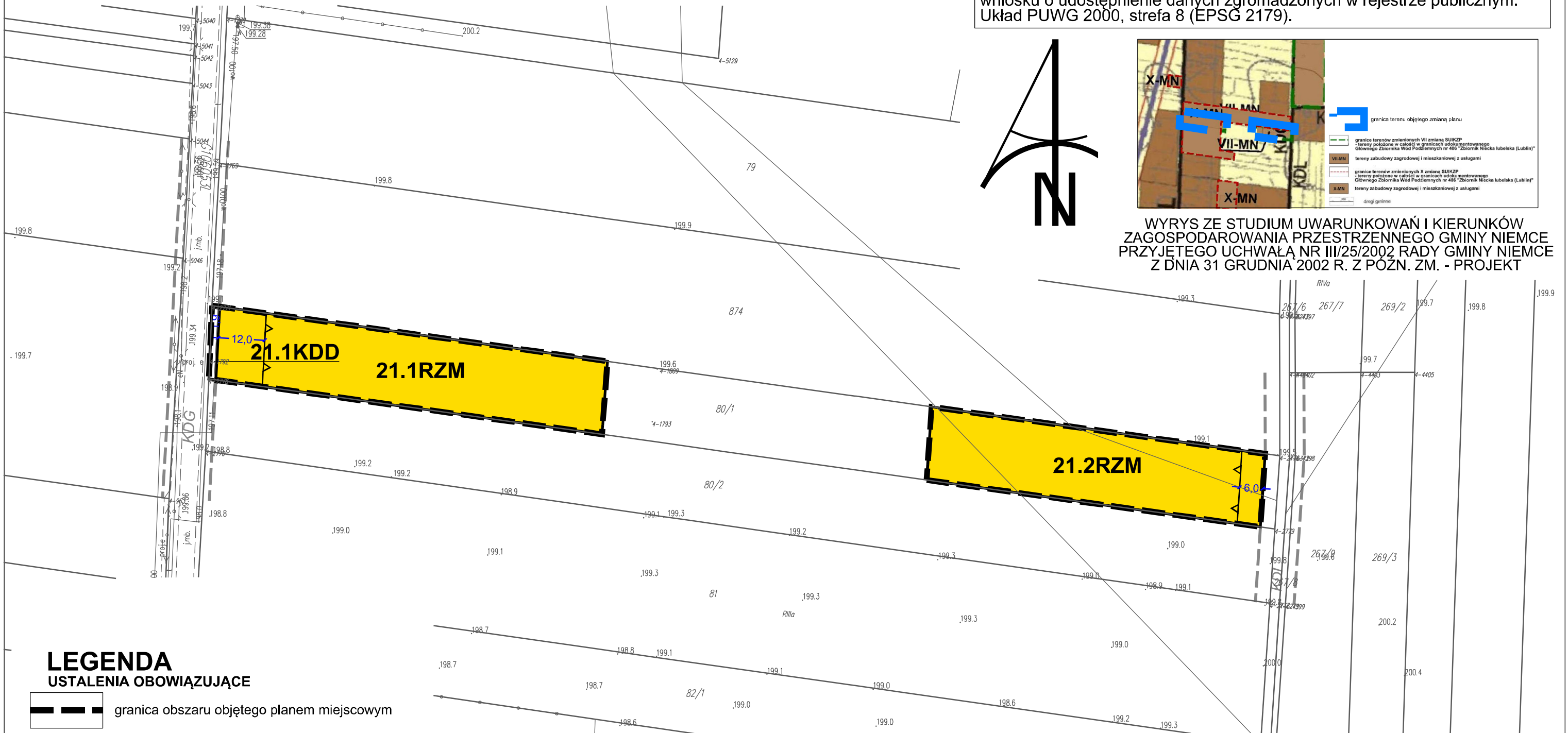
CZĘŚĆ GRAFICZNA PLANU obręb Ciecierzyn



Załącznik sporządzono na mapie zasadniczej w postaci wektorowej, wydanej w dniu 25.10.2022 r. przez Starostwo Powiatowe w Lublinie na podstawie wniosku o udostępnienie danych zgromadzonych w rejestrze publicznym. Układ PUVG 2000, strefa 8 (EPSG 2179).



WYRYS ZE STUDYUM UWARUNKOWAŃ I KIERUNKÓW ZAGOSPODAROWANIA PRZESTRZENNEGO GMINY NIEMCE PRZYJĘTEGO UCHWAŁĄ NR III/25/2002 RADY GMINY NIEMCE Z DNIA 31 GRUDNIA 2002 R. Z POŻN. ZM. - PROJEKT



LEGENDA USTALENIA OBOWIĄZUJĄCE

- granica obszaru objętego planem miejscowym
- linia rozgraniczająca tereny o różnym przeznaczeniu lub różnych zasadach zagospodarowania
- nieprzekraczalna linia zabudowy
- RZM** teren zabudowy zagrodowej
- KDD** teren drogi dojazdowej
- 6,0 wymiary

OZNACZENIA INFORMACYJNE

- obsługa komunikacyjna
- informacyjne oznaczenie dróg wynikające z obowiązującego MPZP

Obszar objęty planem w całości zlokalizowany jest w granicach udokumentowanego Głównego Zbiornika Wód Podziemnych nr 406 Niecka Lubelska

Załącznik nr 31 do Uchwały
nr
Rady Gminy Niemce
z dnia r.

Przewodniczący
Rady Gminy Niemce



Zmiana miejscowego planu zagospodarowania przestrzennego Gminy Niemce - część III
STREFA 21 - Ciecierzyn

skala
rysunku
1:1 000

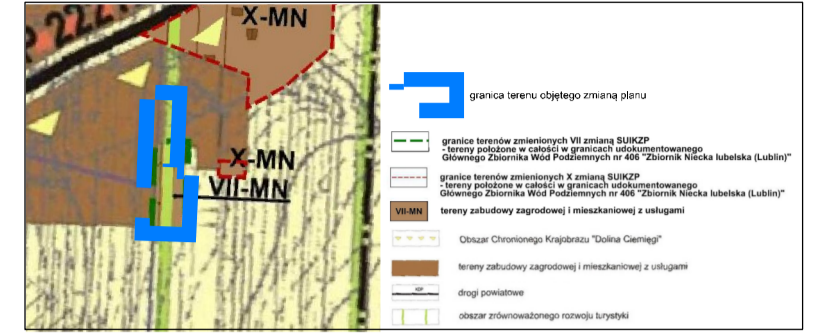



ZMIANA MIEJSCOWEGO PLANU ZAGOSPODAROWANIA PRZESTRZENNEGO GMINY NIEMCE - CZĘŚĆ III

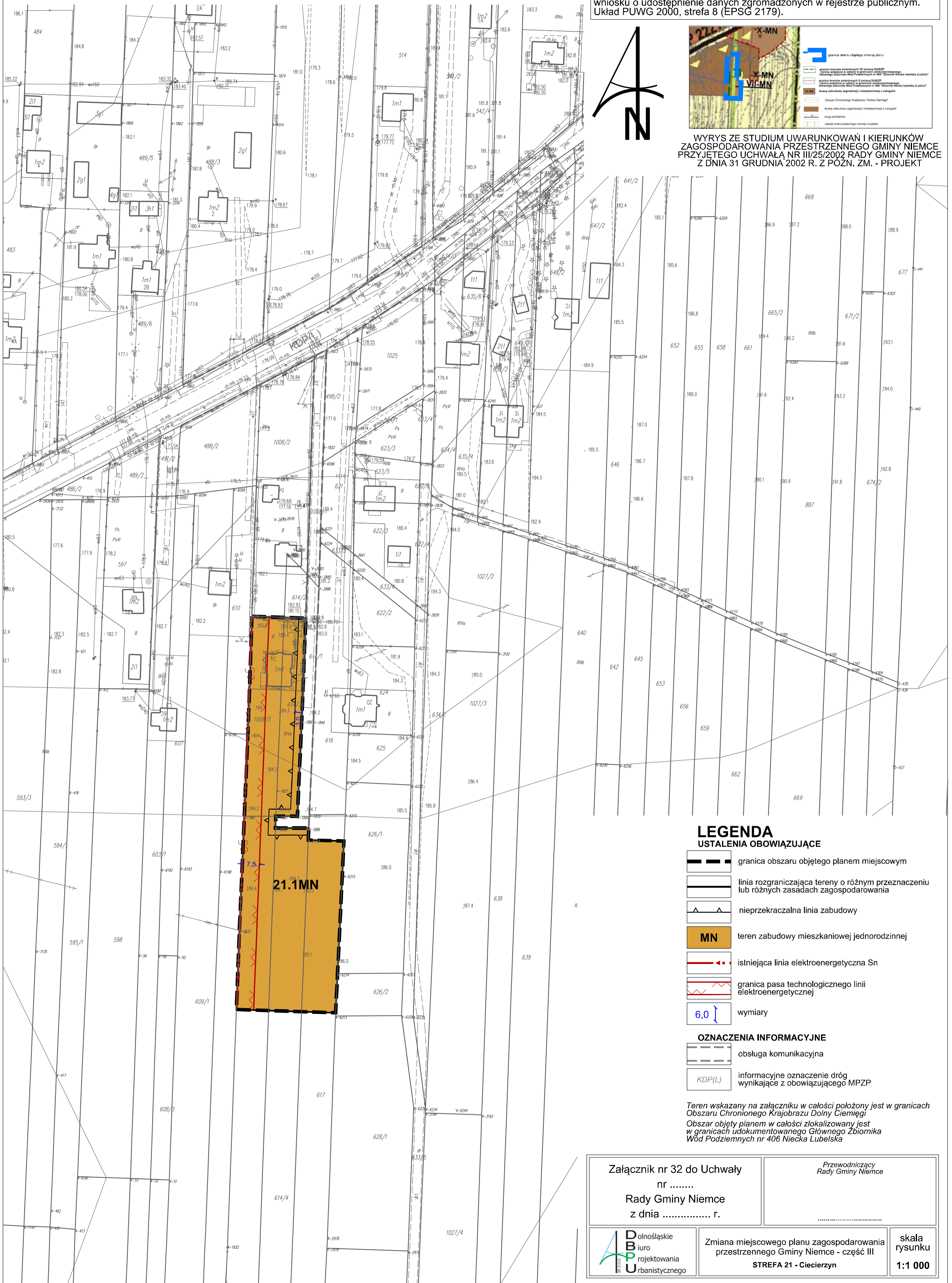
CZĘŚĆ GRAFICZNA PLANU obręb Ciecierzyn

0 10 50 100[m]

Załącznik sporządzono na mapie zasadniczej w postaci wektorowej, wydanej w dniu 25.10.2022 r. przez Starostwo Powiatowe w Lublinie na podstawie wniosku o udostępnienie danych zgromadzonych w rejestrze publicznym. Układ PUVG 2000, strefa 8 (EPSG 2179).



WYRYS ZE STUDIUM UWARUNKOWAŃ I KIERUNKÓW ZAGOSPODAROWANIA PRZESTRZENNEGO GMINY NIEMCE PRZYJĘTEGO UCHWAŁĄ NR III/25/2002 RADY GMINY NIEMCE Z DNIA 31 GRUDNIA 2002 R. Z POZŃ. ZM. - PROJEKT



LEGENDA USTALENIA OBOWIĄZUJĄCE

- granica obszaru objętego planem miejscowym
- linia rozgraniczająca tereny o różnym przeznaczeniu lub różnych zasadach zagospodarowania
- nieprzekraczalna linia zabudowy
- MN teren zabudowy mieszkaniowej jednorodzinnej
- istniejąca linia elektroenergetyczna Sn
- granica pasa technologicznego linii elektroenergetycznej
- wymiary

OZNACZENIA INFORMACYJNE

- obsługa komunikacyjna
- informacyjne oznaczenie dróg wynikające z obowiązującego MPZP

Teren wskazany na załączniku w całości położony jest w granicach Obszaru Chronionego Krajobrazu Dolny Ciemięgi
Obszar objęty planem w całości zlokalizowany jest w granicach udokumentowanego Głównego Zbiornika Wód Podziemnych nr 406 Niecka Lubelska

Załącznik nr 32 do Uchwały
nr
Rady Gminy Niemce
z dnia r.

Przewodniczący
Rady Gminy Niemce



Zmiana miejscowego planu zagospodarowania
przestrzennego Gminy Niemce - część III
STREFA 21 - Ciecierzyn

skala
rysunku
1:1 000



ZMIANA MIEJSCOWEGO PLANU ZAGOSPODAROWANIA PRZESTRZENNEGO GMINY NIEMCE - CZĘŚĆ III

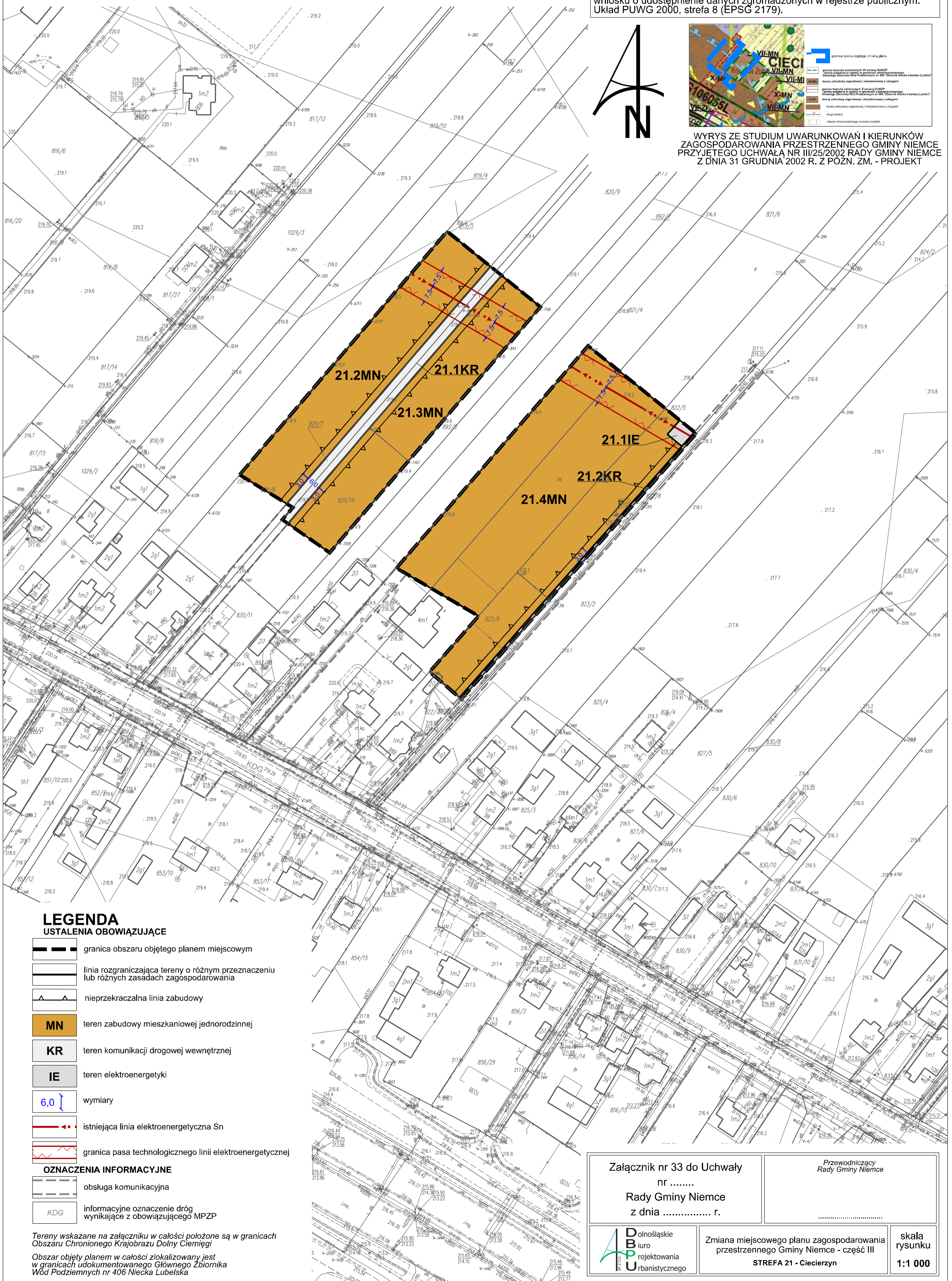
CZĘŚĆ GRAFICZNA PLANU obręb Ciecierzyn

0 10 50 100[m]

Załącznik sporządzono na mapie zasadniczej w postaci wektorowej, wydanej w dniu 25.10.2022 r. przez Starostwo Powiatowe w Lublinie na podstawie wniosku o udostępnienie danych zgromadzonych w rejestrze publicznym. Układ PUWG 2000, strefa 8 (EPSG 2179).



WYRYS ZE STUDIUM UWARUNKOWAŃ I KIERUNKÓW ZAGOSPODAROWANIA PRZESTRZENNEGO GMINY NIEMCE PRZYJĘTEGO UCHWAŁĄ NR III/25/2002 RADY GMINY NIEMCE Z DNIA 31 GRUDNIA 2002 R. Z POZŃ. ZM. - PROJEKT



LEGENDA USTALENIA OBOWIĄZUJĄCE

- granica obszaru objętego planem miejscowym
- linia rozgraniczająca tereny o różnym przeznaczeniu lub różnych zasadach zagospodarowania
- nieprzekraczalna linia zabudowy
- MN** teren zabudowy mieszkaniowej jednorodzinnej
- KR** teren komunikacji drogowej wewnętrznej
- IE** teren elektroenergetyki
- 6.0** wymiary
- istniejąca linia elektroenergetyczna Sn
- granica pasa technologicznego linii elektroenergetycznej

OZNACZENIA INFORMACYJNE

- obsługa komunikacyjna
- KDG** informacyjne oznaczenie dróg wynikające z obowiązującego MPZP

Tereny wskazane na załączniku w całości położone są w granicach Obszaru Chronionego Krajobrazu Dolny Ciemięży

Obszar objęty planem w całości zlokalizowany jest w granicach udokumentowanego Głównego Zbiornika Wód Podziemnych nr 406 Niecka Lubelska

Załącznik nr 33 do Uchwały
nr
Rady Gminy Niemce
z dnia r.

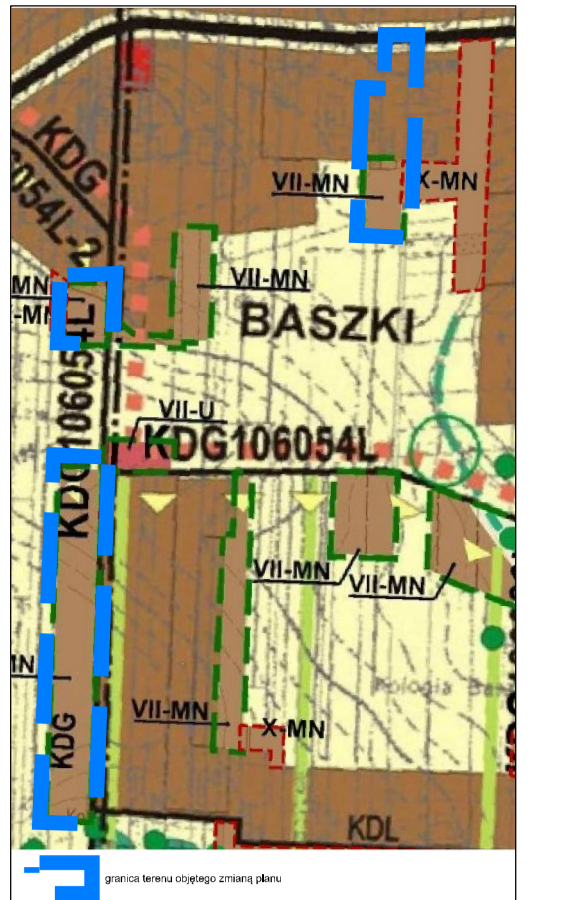
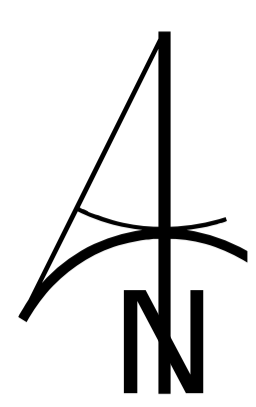
Przewodniczący
Rady Gminy Niemce



Zmiana miejscowego planu zagospodarowania
przestrzennego Gminy Niemce - część III
STREFA 21 - Ciecierzyn

skala
rysunku
1:1 000

0 10 50 100m



WYWYS ZE STUDIUM UMARUNKOWAŃ I KIERUNKÓW ZAGOSPODAROWANIA PRZESTRZENNEGO GMINY NIEMCE PRZYJĘTEGO UCHWAŁĄ NR III/25/2002 RADY GMINY NIEMCE Z DNIA 31 GRUDNIA 2002 R. Z PROJ. ZM. - PROJEKT



- LEGENDA**
USTALENIA OBOWIAZUJĄCE
- granica obszaru objętego planem miejscowym
 - linia rozgraniczająca tereny o różnym przeznaczeniu lub różnych zasadach zagospodarowania
 - nieprzekraczalna linia zabudowy
 - MN teren zabudowy mieszkaniowej jednorodzinnej
 - RZM teren zabudowy zagrodowej
 - KDD teren drogi dojazdowej
 - 6,0 wymiary
- OZNACZENIA INFORMACYJNE**
- obsługa komunikacyjna
 - informacyjne oznaczenie dróg wynikające z obowiązującego MPZP
- Obszar objęty planem w całości zlokalizowany jest w granicach podkomunalnego Górnego Ziemienia Wód Podziemnych nr 406 Niska Lubelska

Załącznik nr 34 do Uchwały nr Rady Gminy Niemce z dnia f.

Przewodniczący Rady Gminy Niemce

Biuro Projektowania Urbanistycznego

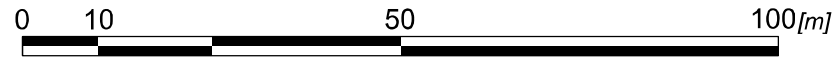
Zmiana miejscowego planu zagospodarowania przestrzennego Gminy Niemce - część III STREFA 22 - Ludwinów STREFA 23 - Baszki

skala rysunku 1:1 000

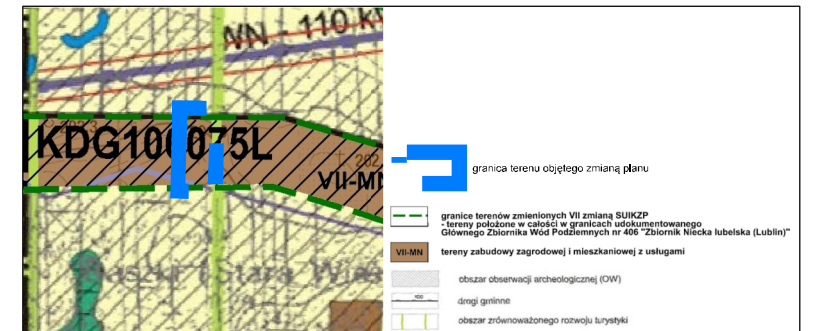


ZMIANA MIEJSCOWEGO PLANU ZAGOSPODAROWANIA PRZESTRZENNEGO GMINY NIEMCE - CZĘŚĆ III

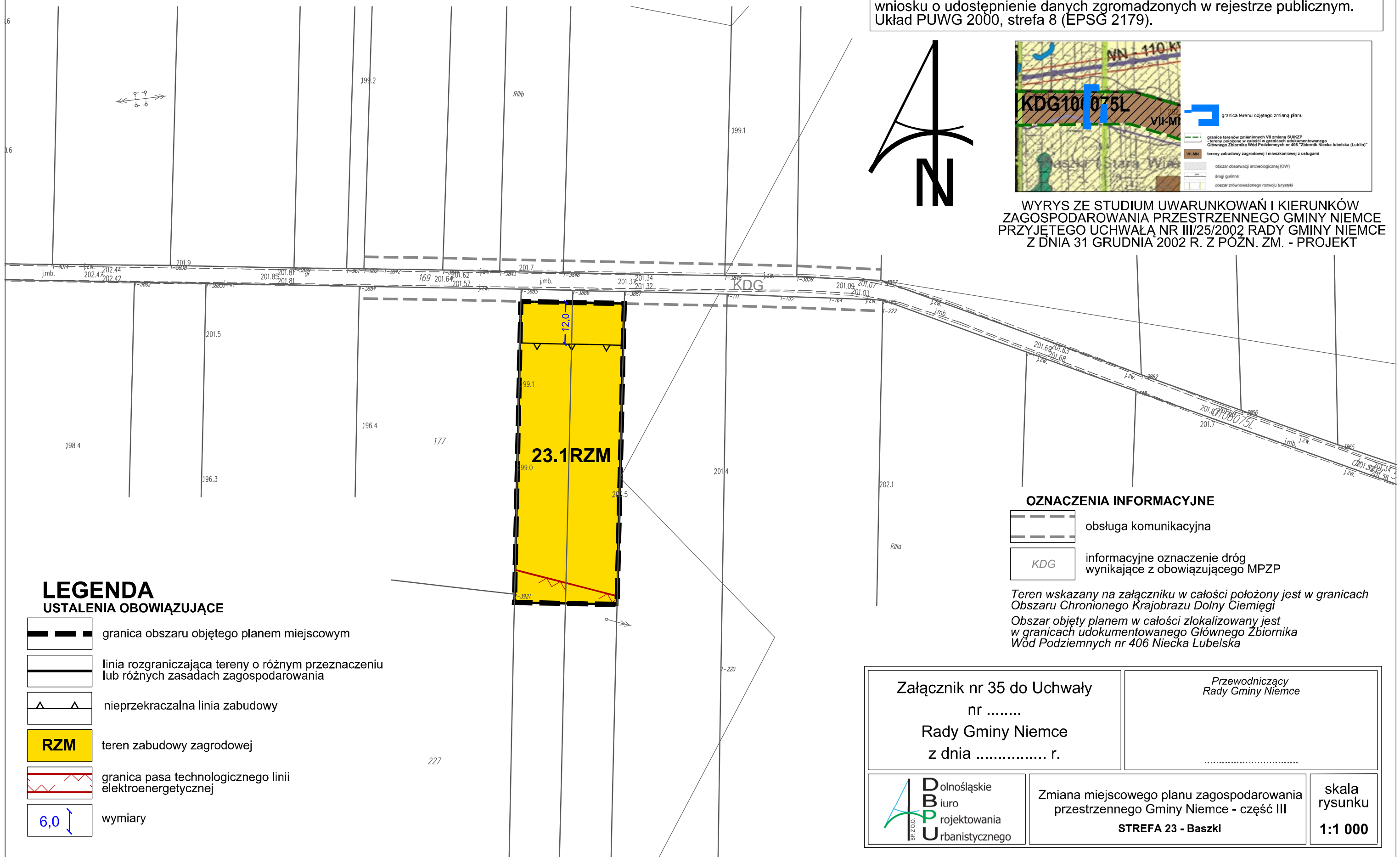
CZĘŚĆ GRAFICZNA PLANU obręb Baszki



Załącznik sporządzono na mapie zasadniczej w postaci wektorowej, wydanej w dniu 25.10.2022 r. przez Starostwo Powiatowe w Lublinie na podstawie wniosku o udostępnienie danych zgromadzonych w rejestrze publicznym. Układ PUVG 2000, strefa 8 (EPSG 2179).



WYRYS ZE STUDYUM UWARUNKOWAŃ I KIERUNKÓW ZAGOSPODAROWANIA PRZESTRZENNEGO GMINY NIEMCE PRZYJĘTEGO UCHWAŁĄ NR III/25/2002 RADY GMINY NIEMCE Z DNIA 31 GRUDNIA 2002 R. Z POŻN. ZM. - PROJEKT



LEGENDA USTALENIA OBOWIĄZUJĄCE

- granica obszaru objętego planem miejscowym
- linia rozgraniczająca tereny o różnym przeznaczeniu lub różnych zasadach zagospodarowania
- nieprzekraczalna linia zabudowy
- RZM** teren zabudowy zagrodowej
- granica pasa technologicznego linii elektroenergetycznej
- wymiary

OZNACZENIA INFORMACYJNE

- obsługa komunikacyjna
- informacyjne oznaczenie dróg wynikające z obowiązującego MPZP

Teren wskazany na załączniku w całości położony jest w granicach Obszaru Chronionego Krajobrazu Dolny Ciemięgi

Obszar objęty planem w całości zlokalizowany jest w granicach udokumentowanego Głównego Zbiornika Wód Podziemnych nr 406 Niecka Lubelska

Załącznik nr 35 do Uchwały
nr
Rady Gminy Niemce
z dnia r.

Przewodniczący
Rady Gminy Niemce



Zmiana miejscowego planu zagospodarowania przestrzennego Gminy Niemce - część III
STREFA 23 - Baszki

skala
rysunku
1:1 000

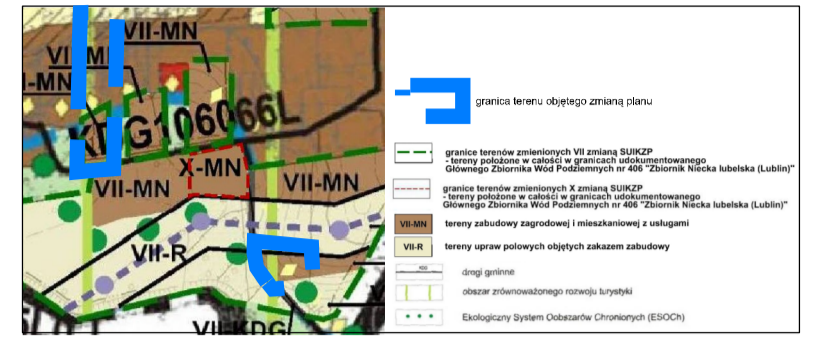


ZMIANA MIEJSCOWEGO PLANU ZAGOSPODAROWANIA PRZESTRZENNEGO GMINY NIEMCE - CZĘŚĆ III

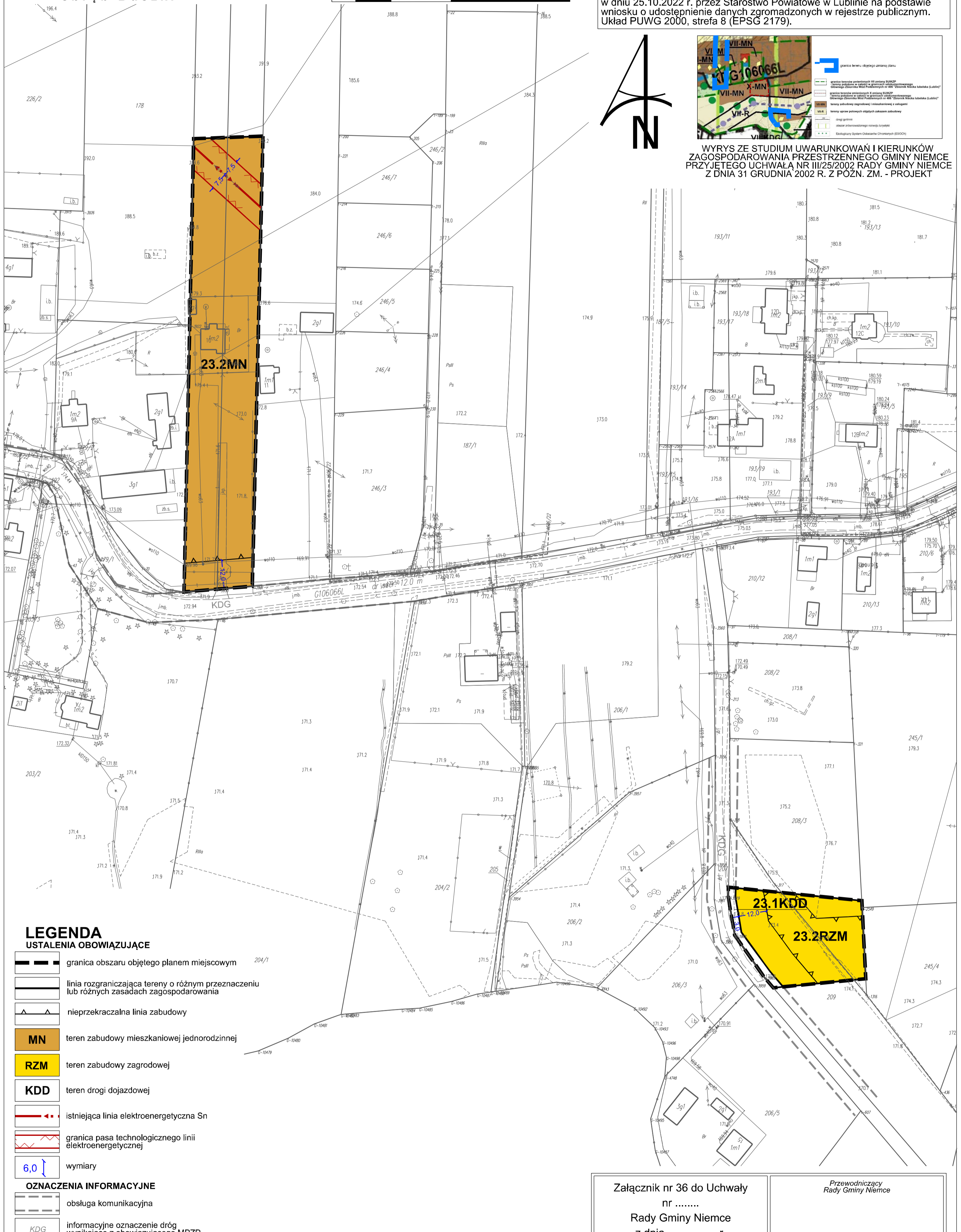
CZĘŚĆ GRAFICZNA PLANU obręb Baszki

0 10 50 100[m]

Załącznik sporządzono na mapie zasadniczej w postaci wektorowej, wydanej w dniu 25.10.2022 r. przez Starostwo Powiatowe w Lublinie na podstawie wniosku o udostępnienie danych zgromadzonych w rejestrze publicznym. Układ PUVG 2000, strefa 8 (EPSG 2179).



WYRYS ZE STUDIUM UWARUNKOWAŃ I KIERUNKÓW ZAGOSPODAROWANIA PRZESTRZENNEGO GMINY NIEMCE PRZYJĘTEGO UCHWAŁĄ NR III/25/2002 RADY GMINY NIEMCE Z DNIA 31 GRUDNIA 2002 R. Z POZŃ. ZM. - PROJEKT



LEGENDA USTALENIA OBOWIĄZUJĄCE

- granica obszaru objętego planem miejscowym
- linia rozgraniczająca tereny o różnym przeznaczeniu lub różnych zasadach zagospodarowania
- nieprzekraczalna linia zabudowy
- MN teren zabudowy mieszkaniowej jednorodzinnej
- RZM teren zabudowy zagrodowej
- KDD teren drogi dojazdowej
- istniejąca linia elektroenergetyczna Sn
- granica pasa technologicznego linii elektroenergetycznej
- 6,0 wymiary

OZNACZENIA INFORMACYJNE

- obsługa komunikacyjna
- informacyjne oznaczenie dróg wynikające z obowiązującego MPZP

Tereny wskazane na załączniku w całości położone są w granicach Obszaru Chronionego Krajobrazu Dolny Ciemiegi

Obszar objęty planem w całości zlokalizowany jest w granicach udokumentowanego Głównego Zbiornika Wód Podziemnych nr 406 Niecka Lubelska

Załącznik nr 36 do Uchwały
nr
Rady Gminy Niemce
z dnia r.

Przewodniczący
Rady Gminy Niemce



Zmiana miejscowego planu zagospodarowania
przestrzennego Gminy Niemce - część III
STREFA 23 - Baszki

skala
rysunku
1:1 000